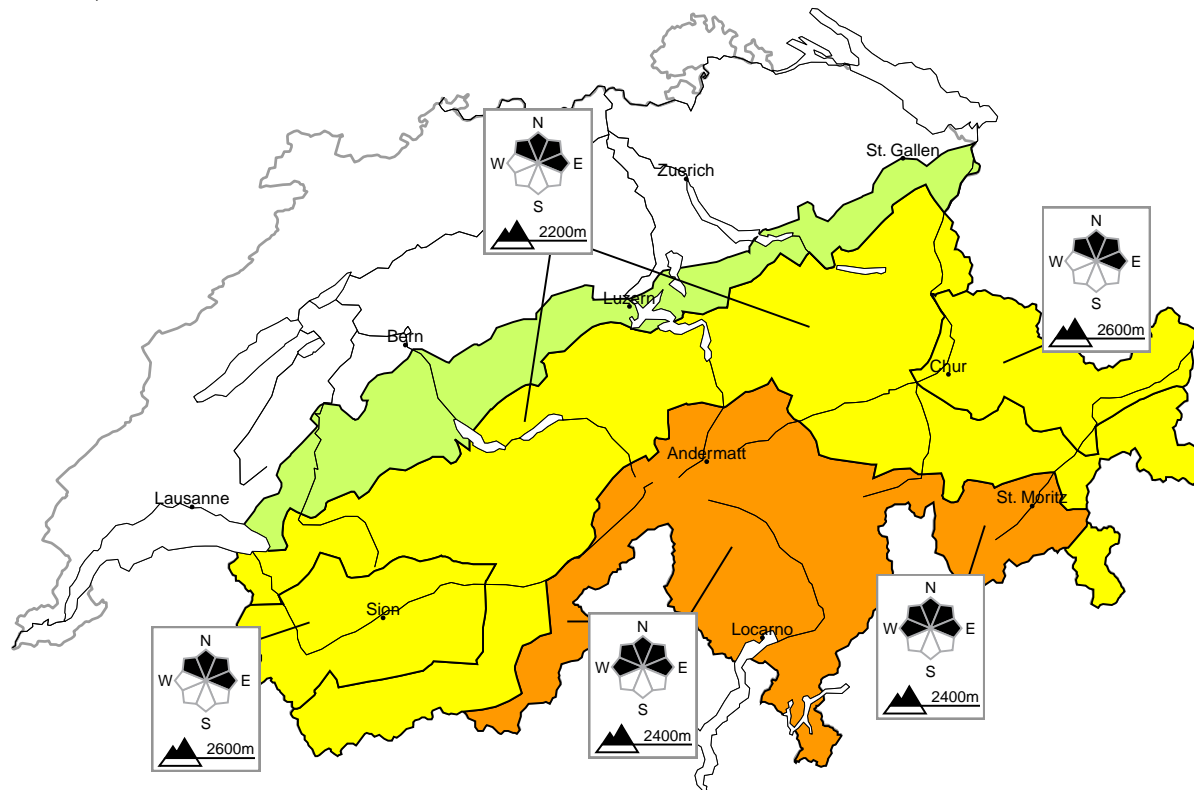


Au sud danger d'avalanches marqué

Édition: 6.12.2022, 17:00 / Prochaine mise à jour: 7.12.2022, 17:00

Danger d'avalanche

actualisé le 6.12.2022, 17:00



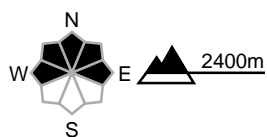
région A

Marqué, degré 3-



Neige ancienne, Neige fraîche

Endroits dangereux



Description des dangers

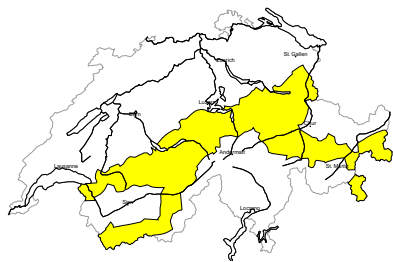
La neige fraîche des derniers jours repose sur une couche fragile de neige ancienne surtout sur les pentes raides à l'ombre au-dessus d'environ 2400 m. Des amateurs de sports d'hiver seuls peuvent facilement déclencher des avalanches. Des avalanches peuvent devenir grandes. Les randonnées demandent de l'expérience dans l'évaluation du danger d'avalanche et de la retenue.

Avalanches de glissement

Des avalanches de glissement sont à attendre surtout sur les pentes raides exposées au sud en dessous d'environ 2000 m.

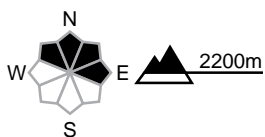
région B

Limité, degré 2=



Neige ancienne

Endroits dangereux

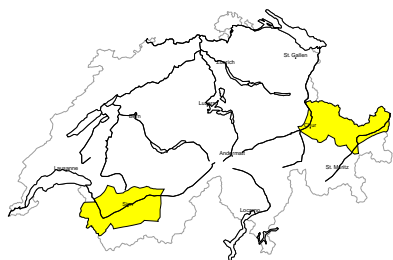


Description des dangers

La neige fraîche et soufflée reposent sur un manteau neigeux ancien fragile. Des avalanches peuvent par endroits être déclenchées par un seul amateur de sports d'hiver. Les avalanches sont de manière isolée de taille moyenne. Des endroits dangereux se situent sur les pentes très raides à l'ombre ainsi que près des crêtes, combes et couloirs. A côté du danger d'ensevelissement, il faut surtout penser au danger d'être emporté et de chuter.

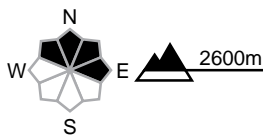
région C

Limité, degré 2-



Neige ancienne

Endroits dangereux



Description des dangers

La neige soufflée repose sur un manteau neigeux ancien fragile. De tels endroits dangereux se situent sur les versants où s'est accumulée la neige soufflée, ainsi que près des crêtes, combes et couloirs. Des amateurs de sports d'hiver seuls peuvent déclencher des avalanches. Les avalanches sont généralement petites. Il convient de tenir compte du danger d'être emporté et entraîné dans une chute.

région D

Faible, degré 1



Aucune situation avalancheuse typique prédominante

Il y a encore peu de neige. Quelques endroits dangereux se situent sur les pentes extrêmement raides. Même une coulée peut entraîner des personnes et les faire chuter.

Manteau neigeux et météo

actualisé le 6.12.2022, 17:00

Manteau neigeux

A haute altitude, il y a moins de neige qu'habituellement en cette période de l'année, tout particulièrement dans le centre du Valais et en Engadine ainsi que dans les vallées méridionales avoisinantes. A 2500 m, la hauteur de neige atteint parfois environ 80 cm depuis la région du Simplon jusque dans la région du Gothard en passant par la vallée de Conches ainsi que sur le centre du versant sud des Alpes, tandis qu'ailleurs elle est de 40 à 60 cm. Ce n'est qu'en Basse-Engadine et dans le centre du Valais qu'il y a moins de neige.

La neige tombée ces derniers jours ainsi que la neige soufflée recouvrent souvent un manteau fragile de neige ancienne qui renferme en de nombreux endroits des couches meubles de neige métamorphosée, surtout sur les pentes à l'ombre au-dessus de 2200 m environ. Depuis le Cervin jusque dans la Bernina, ce manteau de neige ancienne est suffisamment épais et continu pour que même des avalanches étendues puissent se produire.

Rétrospective météo jusqu'au lundi, 05.12.2022

Après la période de précipitations qui s'est terminée lundi soir, la journée de mardi était ensoleillée en montagne.

Neige fraîche

Les quantités suivantes de neige sont tombées entre samedi matin et lundi soir:

- Région du Simplon et partie la plus occidentale du Tessin: de 80 à 120 cm
- Reste du nord et du centre du Tessin ainsi que sud de la vallée de Conches: de 60 à 80 cm
- Reste de la crête principale des Alpes depuis la région de Saas jusque dans la région de la Bernina en passant par la région du Gothard ainsi que dans le Sottoceneri et en Haute-Engadine: de 30 à 50 cm
- Reste du centre du versant nord des Alpes, est du versant nord des Alpes, reste des Grisons: de 15 à 30 cm
- Ailleurs: moins de neige fraîche

La limite des chutes de neige se situait entre 1000 et 1500 m dans le sud et un peu plus bas dans le nord.

Température

A la mi-journée à 2000 m, environ -2 °C

Vent

Faible à modéré de secteur ouest

Prévisions météo jusqu'au mercredi, 07.12.2022

Sur le versant nord des Alpes, il y aura un brouillard élevé tenace avec une limite supérieure généralement entre 2200 et 2500 m. Sur les Préalpes orientales, il neigera faiblement jusqu'à environ 500 m. Au-dessus du brouillard élevé, dans les régions intra-alpines ainsi que dans le sud, le temps sera généralement ensoleillé.

Neige fraîche

-

Température

A 2000 m, entre -6 °C dans le nord et -2 °C dans le sud

Vent

Faible à modéré de secteur ouest

Tendance jusqu'au vendredi, 09.12.2022

jeudi

Le temps sera d'abord généralement ensoleillé. Dans le nord, il y aura du brouillard élevé avec une limite supérieure à 1500 m. Au cours de la seconde moitié de la journée, davantage de nuages envahiront le ciel à partir du sud-ouest. Dans l'ouest et le sud, les précipitations commenceront pendant la nuit de jeudi à vendredi. Le vent d'ouest augmentera nettement en cours de journée.

Le danger d'avalanches diminuera lentement.

vendredi

Le ciel sera très nuageux et il y aura des précipitations, en particulier dans l'extrême ouest et dans le sud. La limite des chutes de neige se situera en dessous de 1000 m. Un vent temporairement fort de secteur ouest soufflera en altitude. Avec la neige fraîche et le vent, le danger d'avalanches augmentera un peu dans l'ouest et le sud.