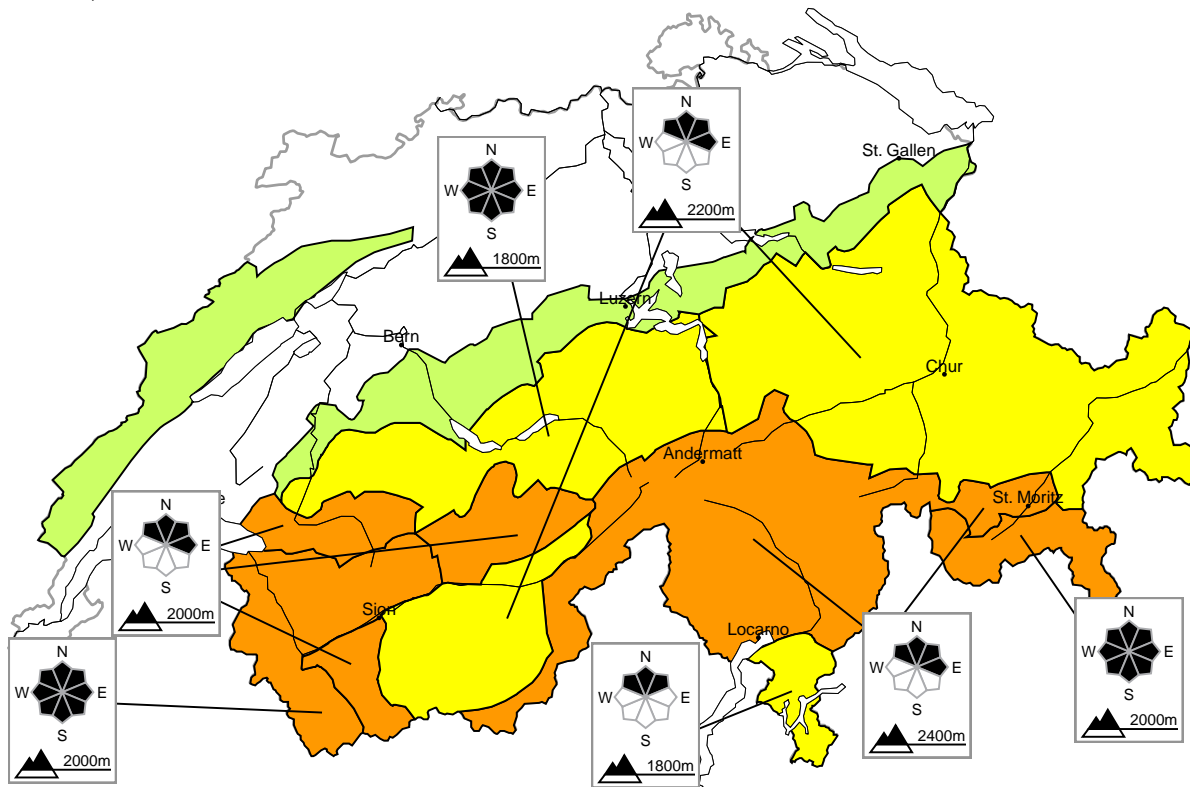


À l'ouest et au sud danger d'avalanches toujours marqué

Édition: 9.12.2022, 17:00 / Prochaine mise à jour: 10.12.2022, 17:00

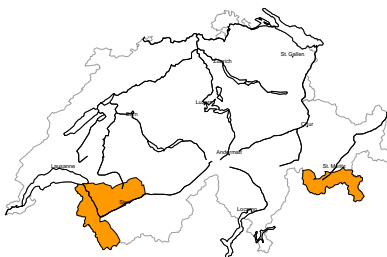
Danger d'avalanche

actualisé le 9.12.2022, 17:00



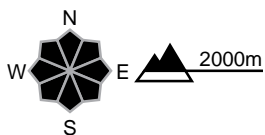
région A

Marqué, degré 3=



Neige fraîche, Neige ancienne

Endroits dangereux

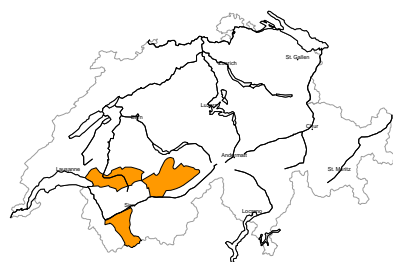


Description des dangers

La neige fraîche et les accumulations de neige soufflée reposent sur une couche fragile de neige ancienne surtout sur les pentes exposées à l'ouest, au nord et à l'est. Des avalanches peuvent être déjà déclenchées par un seul amateur de sports d'hiver et atteindre une grande taille de manière isolée. Des avalanches spontanées isolées sont possibles pendant la nuit. Les randonnées et descentes hors-piste demandent de l'expérience dans l'évaluation du danger d'avalanche et de la retenue.

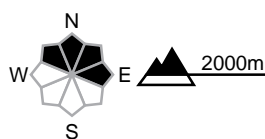
région B

Marqué, degré 3-



Neige soufflée, Neige ancienne

Endroits dangereux



Description des dangers

Les accumulations de neige soufflée fraîches reposent sur une couche fragile de neige ancienne. Elles se situent surtout dans les combes, couloirs et derrière les ruptures de terrain. Des avalanches peuvent être déclenchées par un seul amateur de sports d'hiver et atteindre une taille moyenne.

Les accumulations de neige soufflée devraient être évitées en terrain raide. Les randonnées et descentes hors-piste demandent une expérience dans l'évaluation du danger d'avalanche.

région C

Marqué, degré 3-



Neige ancienne, Neige soufflée

Endroits dangereux



Description des dangers

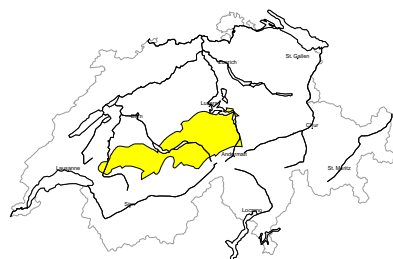
Des avalanches peuvent être déclenchées dans la neige ancienne fragile par endroits et atteindre une taille dangereuse. Ces endroits dangereux sont difficilement identifiables. Prudence surtout aux transitions entre les endroits peu enneigés et les endroits très enneigés.

Des accumulations de neige soufflée se forment avec le foehn de nord se renforçant en cours de journée sur les pentes exposées au sud. Les accumulations de neige soufflée fraîches et relativement anciennes devraient être évaluées avec prudence en terrain raide. Elles se situent surtout dans les combes, couloirs et derrière les ruptures de terrain.

Les randonnées demandent une expérience dans l'évaluation du danger d'avalanche.

région D

Limité, degré 2+



Neige soufflée, Neige ancienne

Endroits dangereux



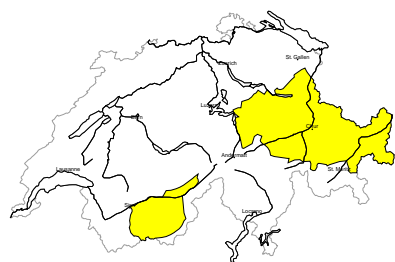
Description des dangers

Des accumulations récentes et déjà plus anciennes de neige soufflée sont fragiles. Elles reposent sur une couche fragile de neige ancienne sur les pentes exposées à l'ouest à sud-est en passant par le nord. Des avalanches peuvent par endroits être déclenchées facilement et atteindre une taille moyenne.

Les randonnées et descentes hors-piste demandent un choix prudent des itinéraires.

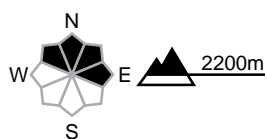
région E

Limité, degré 2=



Neige ancienne, Neige soufflée

Endroits dangereux

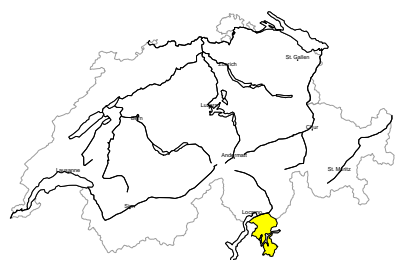


Description des dangers

Des accumulations de neige soufflée en général petites se sont formées avec le vent de sud-ouest modéré à fort vendredi. Celles-ci peuvent être facilement déclenchées. En outre, des avalanches peuvent aussi par endroits être déclenchées dans la neige ancienne et atteindre une taille moyenne. Ces endroits dangereux se situent spécialement dans les combes et couloirs. A côté du danger d'ensevelissement, il faut aussi penser au danger d'être emporté et de chuter.

région F

Limité, degré 2-



Neige fraîche

Endroits dangereux

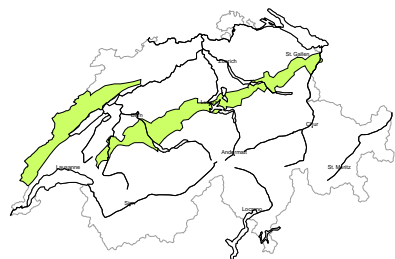


Description des dangers

La neige fraîche de vendredi constitue le danger principal. Quelques endroits dangereux se situent sur les pentes très raides à l'ombre. Même une coulée peut entraîner des personnes et les faire chuter.

région G

Faible, degré 1



Neige soufflée

Il y a encore peu de neige.

De petites accumulations de neige soufflée se sont formées à proximité des crêtes, dans les combes et couloirs. Celles-ci sont fragiles. Même une coulée peut entraîner des personnes et les faire chuter.



Manteau neigeux et météo

actualisé le 9.12.2022, 17:00

Manteau neigeux

A haute altitude, il y a, dans le Tessin, autant de neige qu'habituellement en cette période de l'année; dans toutes les autres régions, l'enneigement est plus faible. A 2500 m, la hauteur de neige est d'environ 80 cm dans l'extrême ouest et depuis la région du Simplon jusque dans la région du Gothard en passant par la vallée de Conches ainsi que sur le centre du versant sud des Alpes. Sur une grande partie du reste du territoire, il y a de 40 à 60 cm de neige, mais dans le centre du Valais, il y a moins de neige.

Plus particulièrement sur les pentes à l'ombre au-dessus de 2200 à 2400 m, le manteau neigeux renferme, sur une grande partie du territoire, des couches fragiles ayant subi une métamorphose constructive. Dans l'ouest ainsi que sur la crête principale des Alpes depuis le Cervin jusque dans la Bernina et au sud de ces régions, ces couches fragiles sont déjà recouvertes de tant de neige que des avalanches de taille dangereuse sont possibles.

Les accumulations fraîches de neige soufflée recouvrent un manteau défavorable de neige ancienne et sont dès lors susceptibles de se décrocher.

Rétrospective météo du vendredi, 09.12.2022

Le temps était couvert avec des chutes de neige jusqu'à basse altitude.

Neige fraîche

Vendredi après-midi, les quantités de neige tombée au-dessus de 1500 m environ atteignaient les valeurs suivantes:

- Alpes vaudoises et fribourgeoises, ouest de l'Oberland bernois, nord du Valais, ouest du Bas-Valais, Sottoceneri, région de la Bernina, Jura: de 10 à 20 cm; à la frontière française, jusqu'à 30 cm
- Sur une grande partie du reste du territoire: de 5 à 10 cm; sur le centre et l'est du versant nord des Alpes, moins de neige fraîche

Température

A la mi-journée à 2000 m, entre -1 °C dans le nord et -4 °C dans le sud

Vent

Vent de secteur sud à sud-ouest souvent modéré, mais parfois fort dans les régions de foehn du nord du pays

Prévisions météo jusqu'au samedi, 10.12.2022

Le ciel sera très nuageux avec de faibles chutes de neige jusqu'à basse altitude. Dans le sud, le temps restera sec et il y aura en cours de journée, tout comme dans les hautes montagnes valaisannes, des éclaircies relativement grandes.

Neige fraîche

On prévoit les quantités suivantes de neige fraîche entre vendredi après-midi et samedi après-midi:

- Versant nord des Alpes, ouest du Bas-Valais: de 10 à 15 cm
- Autres régions de la crête nord des Alpes, reste du Bas-Valais, Prättigau: de 5 à 10 cm
- Ailleurs: seulement quelques centimètres; dans le sud, temps sec

Température

Il fera plus froid dans le nord. La température à la mi-journée à 2000 m sera comprise entre -7 °C dans le nord et -1 °C dans le sud.

Vent

- Vent d'ouest modéré en altitude, mais faible ailleurs
- Dans le sud, vent du nord d'abord faible, puis l'après-midi de plus en plus fort

Tendance jusqu'au lundi, 12.12.2022

dimanche

Pendant la nuit de samedi à dimanche, il neigera encore un peu jusqu'en plaine dans le nord et l'est. La journée sera assez ensoleillée dans l'ouest, tandis que dans l'est, le ciel restera plus longtemps nuageux. Dans le sud, le temps sera ensoleillé avec un foehn fort de secteur nord. Avec une température de -11 °C à 2000 m, il fera froid en montagne. Dans le sud, le foehn transportera de la neige ancienne meuble. Le danger d'avalanches augmentera à cause de la neige soufflée. Dans les autres régions, il diminuera lentement.

lundi

Le temps sera partiellement ensoleillé dans le nord et généralement ensoleillé dans le sud. Il restera froid, mais le vent ne sera plus que faible.

Le danger d'avalanches diminuera lentement.