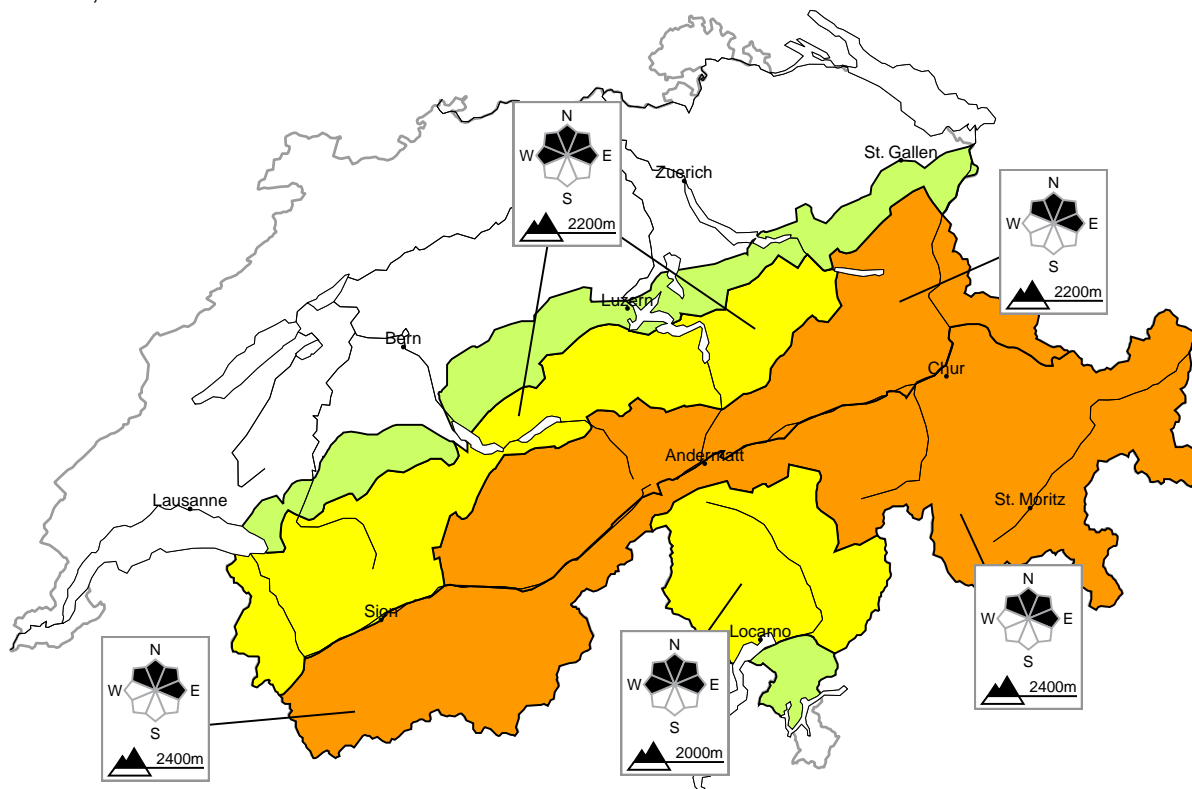


## Danger d'avalanches sèches et mouillées en général marqué

Édition: 20.3.2023, 08:00 / Prochaine mise à jour: 20.3.2023, 17:00

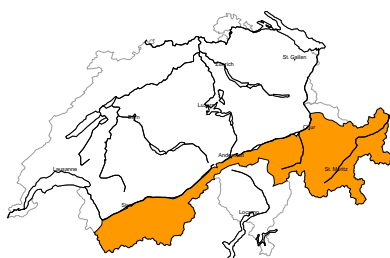
### Danger d'avalanche

actualisé le 20.3.2023, 08:00



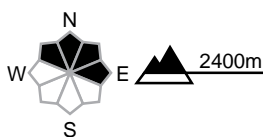
région A

Marqué, degré 3=



#### Neige ancienne

#### Endroits dangereux



#### Description des dangers

Des adeptes des sports de neige même seuls peuvent déclencher des avalanches. Des avalanches peuvent se déclencher dans la neige ancienne fragile et parfois atteindre une grande taille. Des bruits sourds et des fissures lors du passage sur le manteau neigeux peuvent attirer l'attention sur le danger. Des déclenchements à distance sont possibles de manière isolée.

Les randonnées demandent de l'expérience dans l'évaluation du danger d'avalanche et de la retenue. Un choix très prudent des itinéraires est nécessaire, notamment sur les pentes raides exposées au nord.

#### Avalanches mouillées

Des avalanches spontanées mouillées sont à attendre. Ceci sur les pentes exposées au nord en dessous d'environ 2000 m comme sur les pentes exposées à l'est, au sud et à l'ouest en dessous d'environ 2400 m.

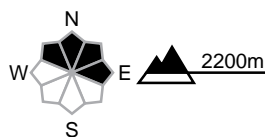
**région B**

**Marqué, degré 3-**



**Neige ancienne, Neige fraîche**

**Endroits dangereux**



**Description des dangers**

La neige fraîche se déposera sur une couche fragile de neige ancienne. Des avalanches peuvent être déclenchées dans la neige ancienne fragile par endroits et parfois atteindre une grande taille. Ces endroits dangereux se situent surtout sur les pentes raides exposées au nord ainsi qu'aux endroits plutôt faiblement enneigés.

Les randonnées demandent une expérience dans l'évaluation du danger d'avalanche. Un choix très prudent des itinéraires est nécessaire, notamment sur les pentes raides exposées au nord.

**Avalanches mouillées**

Des avalanches spontanées mouillées sont à attendre. Ceci sur les pentes exposées au nord en dessous d'environ 2000 m comme sur les pentes exposées à l'est, au sud et à l'ouest en dessous d'environ 2400 m.

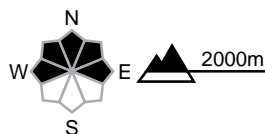
**région C**

**Limité, degré 2+**



**Neige ancienne**

**Endroits dangereux**



**Description des dangers**

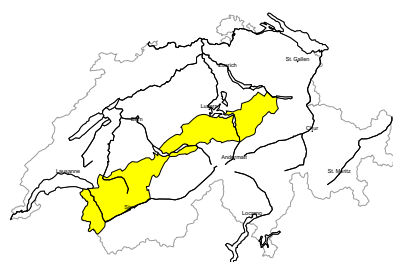
Des avalanches peuvent être déclenchées dans la neige ancienne fragile par endroits et atteindre une taille moyenne. Les endroits dangereux se situent spécialement sur les pentes raides exposées au nord. Un choix prudent des itinéraires est recommandé.

**Avalanches mouillées**

Des avalanches et coulées mouillées sont possibles en cours de journée. Ceci sur les pentes exposées à l'est, au sud et à l'ouest en dessous d'environ 2400 m.

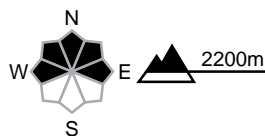
**région D**

**Limité, degré 2=**



**Neige ancienne**

**Endroits dangereux**



**Description des dangers**

Des avalanches peuvent être déclenchées dans la neige ancienne fragile par endroits et atteindre une taille moyenne. Les endroits dangereux se situent spécialement sur les pentes raides exposées au nord. Un choix prudent des itinéraires est recommandé.

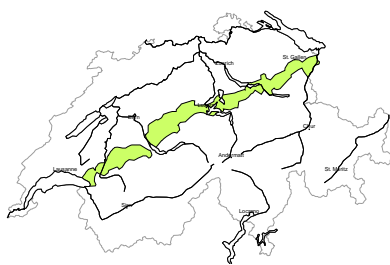
**Avalanches mouillées**

Des avalanches et coulées mouillées sont à attendre. Ceci sur les pentes exposées au nord en dessous d'environ 2000 m comme sur les pentes exposées à l'est, au sud et à l'ouest en dessous d'environ 2400 m. Les avalanches sont généralement petites.



**région E**

**Faible, degré 1**

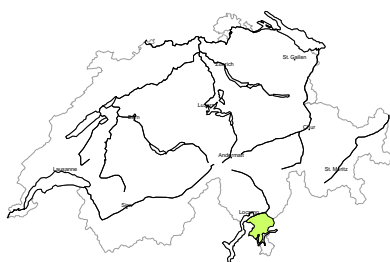


**Avalanches mouillées**

Des coulées mouillées sont possibles. Ceci surtout sur les pentes exposées au nord.

**région F**

**Faible, degré 1**



**Aucune situation avalancheuse typique prédominante**

Quelques endroits dangereux se situent surtout sur les pentes extrêmement raides. Il convient de tenir compte du danger d'être emporté et entraîné dans une chute.



## Manteau neigeux et météo

actualisé le 19.3.2023, 17:00

### Manteau neigeux

Plus particulièrement sur les pentes exposées au nord au-dessus de 2200 m, le manteau neigeux renferme souvent des couches fragiles métamorphosées à grains anguleux. En Valais et sur le versant nord des Alpes, ces couches fragiles sont généralement recouvertes d'une importante épaisseur de neige. A certains endroits et en particulier dans les zones plutôt peu enneigées, des avalanches peuvent encore y être déclenchées dans ces couches de neige ancienne métamorphosée à grains anguleux. Dans les Grisons et dans le nord du Tessin, ces couches fragiles sont plus proches de la surface. Elles peuvent parfois encore se décrocher facilement, en particulier dans les Grisons. De nombreux signalements d'avalanches au cours de la semaine écoulée confirment la constitution défavorable du manteau neigeux. Les endroits où des avalanches peuvent être déclenchées par des personnes sont de moins en moins nombreux, mais de grandes avalanches sont encore possibles dans l'immédiat.

### Rétrospective météo du dimanche, 19.03.2023

La nuit de samedi à dimanche était le plus souvent nuageuse. La matinée était partiellement ensoleillée, sauf dans l'extrême ouest. Le soleil était le plus généreux dans le sud du Tessin et dans de grandes parties des Grisons. Au cours de l'après-midi, il y a eu temporairement de faibles précipitations avec une limite des chutes de neige aux alentours de 1700 m.

#### Neige fraîche

-

#### Température

A la mi-journée à 2000 m, entre 0 °C dans le nord et +2 °C dans le sud

#### Vent

Pendant la nuit en altitude, vent temporairement modéré de secteur sud; sinon, temps faiblement venteux

### Prévisions météo jusqu'au lundi, 20.03.2023

La nuit de dimanche à lundi sera généralement couverte avec un peu de précipitations. En journée, le ciel se dégagera en montagne, d'abord dans l'ouest, puis plus tard également dans l'est et le temps deviendra généralement ensoleillé. Dans le sud, le temps sera généralement ensoleillé.

#### Neige fraîche

On prévoit les quantités suivantes de neige fraîche avec une limite des chutes de neige se situant aux alentours de 1500 m:

- Centre et est du versant nord des Alpes, nord des Grisons: de 10 à 15 cm, localement plus
- Sur une grande partie du reste du territoire: de 5 à 10 cm; dans le centre et le sud du Tessin et en Engadine, moins de neige fraîche

#### Température

A la mi-journée à 2000 m, entre -1 °C dans le nord et +2 °C dans le sud

#### Vent

Vent du nord faible, mais sur la crête principale des Alpes temporairement modéré

### Tendance jusqu'au mercredi, 22.03.2023

La nuit de lundi à mardi sera généralement claire et la matinée de mardi encore assez ensoleillée. Le ciel se couvrira ensuite à partir de l'ouest. La nuit de mardi à mercredi, le ciel se dégagera à nouveau et la matinée de mercredi sera généralement ensoleillée. Au cours de l'après-midi, des nuages envahiront à nouveau le ciel à partir de l'ouest. Le vent sera généralement faible et temporairement modéré de secteur ouest à sud-ouest. L'isotherme zéro degré se situera aux alentours de 2500 m.

Le danger d'avalanches de neige sèche diminuera lentement. Le danger d'avalanches de neige mouillée augmentera à chaque fois légèrement en cours de journée.