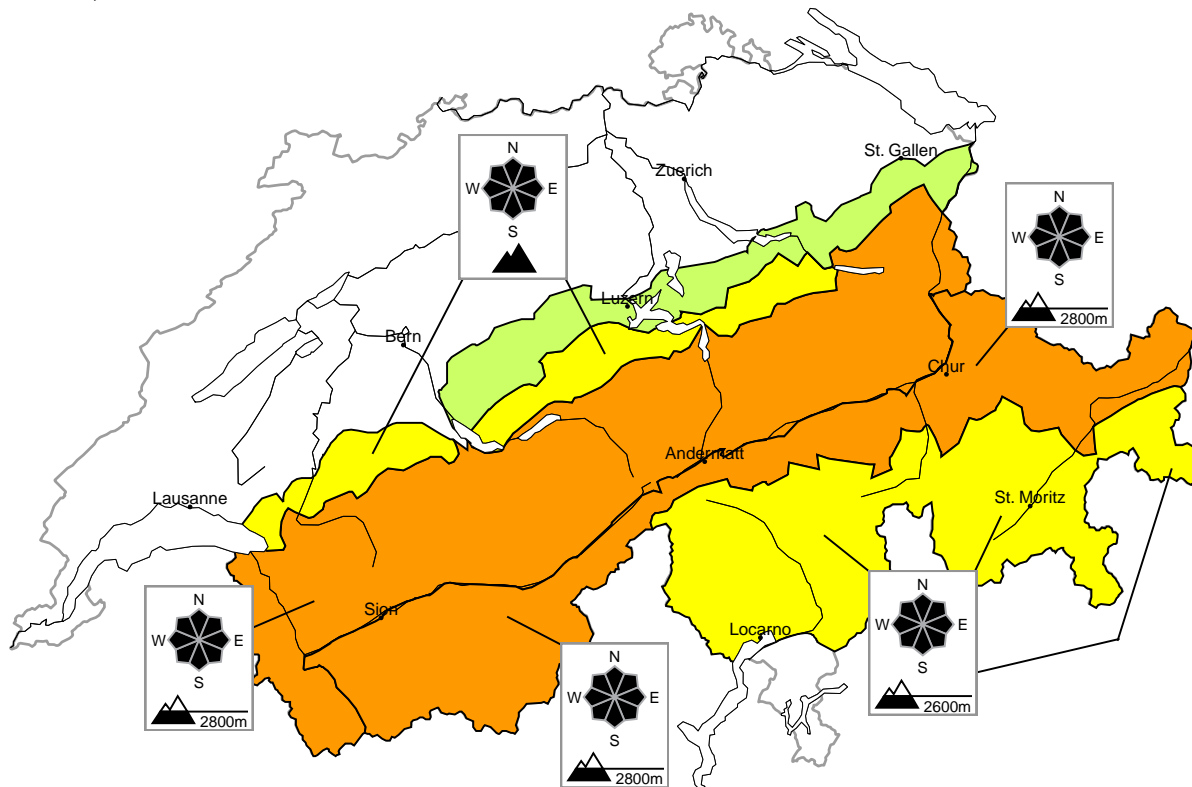


Avec la pluie danger d'avalanches mouillées en général marqué

Édition: 28.4.2023, 17:00 / Prochaine mise à jour: 29.4.2023, 17:00

Danger d'avalanche

actualisé le 28.4.2023, 17:00

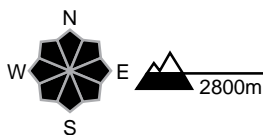


région A Marqué, degré 3



Avalanches mouillées

Endroits dangereux



Description des dangers

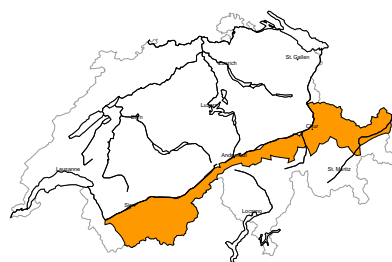
Avec la pluie à tout moment des avalanches de neige mouillée et de glissement sont à attendre. Elles peuvent entraîner l'ensemble du manteau neigeux et atteindre une grande taille. Des avalanches mouillées peuvent de manière isolée avancer jusqu'aux prairies. Pour des randonnées les conditions sont défavorables.

Neige soufflée

Les accumulations récentes de neige soufflée sont fragiles. Des avalanches sèches peuvent aussi être déclenchées de manière isolée dans les couches proches de la surface. Des amateurs de sports d'hiver seuls peuvent déclencher des avalanches, pouvant atteindre une taille moyenne. Prudence surtout sur les pentes raides exposées au nord et à l'est au-dessus d'environ 2800 m.

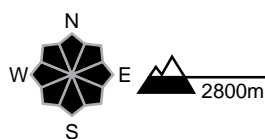
région B

Marqué, degré 3



Avalanches mouillées

Endroits dangereux



Description des dangers

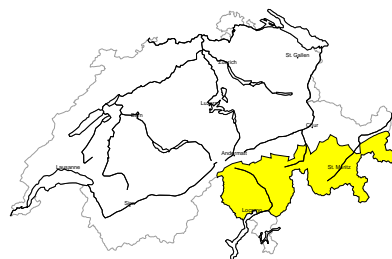
Avec la pluie des avalanches mouillées sont à attendre. Elles peuvent entraîner avec elles les couches profondes du manteau neigeux et atteindre une grande taille, notamment sur les pentes raides exposées au nord. Pour des randonnées les conditions sont défavorables.

Neige soufflée

Les accumulations récentes et anciennes de neige soufflée sont partiellement fragiles. Des avalanches sèches peuvent aussi être déclenchées de manière isolée dans les couches plus profondes du manteau neigeux. Prudence surtout dans les endroits plutôt faiblement enneigés comme sur les pentes très raides exposées au nord et à l'est au-dessus d'environ 2800 m.

région C

Limité, degré 2



Avalanches mouillées

Endroits dangereux



Description des dangers

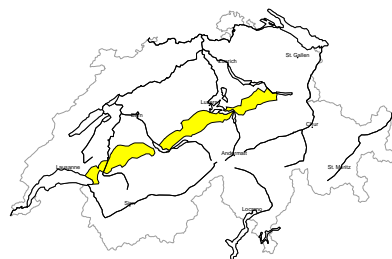
La surface de la neige ne se refroidit qu'à peine pendant la nuit couverte et se ramollit en cours de journée. Des avalanches de petite et moyenne taille sont possibles en dessous d'environ 2600 m. Elles peuvent surtout sur les pentes exposées au nord atteindre une grande taille de manière isolée.

Neige soufflée, Neige ancienne

Les accumulations de neige soufflée déjà relativement anciennes sont partiellement encore fragiles. Elles devraient être évaluées avec prudence en terrain raide. Le nombre et la taille des endroits dangereux augmentent avec l'altitude. Des avalanches peuvent aussi de manière très isolée se déclencher dans les couches du manteau neigeux proches du sol et atteindre une grande taille. Prudence surtout dans les endroits plutôt faiblement enneigés sur les pentes très raides exposées au nord au-dessus d'environ 2600 m.

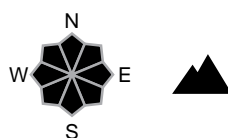
région D

Limité, degré 2



Avalanches mouillées

Endroits dangereux

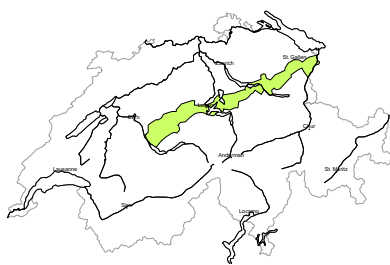


Description des dangers

Des avalanches mouillées de petite et moyenne taille sont à attendre avec la pluie, notamment sur les pentes très raides exposées au nord.

région E

Faible, degré 1



Avalanches mouillées

On ne trouve plus que peu de neige.

Des coulées mouillées sont toujours possibles avec la pluie, notamment sur les pentes très raides exposées au nord. A côté du danger d'ensevelissement, il faut surtout penser au danger d'être emporté et de chuter.



Manteau neigeux et météo

actualisé le 28.4.2023, 17:00

Manteau neigeux

Les accumulations locales de neige soufflée et les couches fragiles proches de la surface sont par endroits susceptibles d'être déclenchées, en particulier sur les versants nord de haute altitude.

Avec le temps frais de ce début de semaine, l'humidification du manteau neigeux n'a tout d'abord pas progressé. Les versants est, sud et ouest étaient déjà totalement humides jusqu'à plus de 3000 mètres. Sur les versants nord, l'humidification s'est arrêtée entre 2000 et 2500 mètres. Depuis mercredi, avec la chaleur, les couches de neige proches de la surface se sont humidifiées de plus en plus. Avec la pluie, l'eau continue maintenant à pénétrer dans le manteau neigeux, ce qui fragilise également les couches fragiles plus profondes, qui sont mouillées pour la première fois ce printemps.

Aux altitudes élevées, les hauteurs de neige correspondent aux normales sur le versant nord des Alpes et dans le nord des Grisons, tandis que dans le Valais, elles sont généralement légèrement supérieures à celles-ci. Plus au sud, les hauteurs de neige restent nettement inférieures aux moyennes.

Rétrospective météo du vendredi, 28.04.2023

Le ciel a été généralement très nuageux et quelques précipitations ont été enregistrées localement dans le nord et l'est. La limite pluie-neige se situait au cours de la nuit entre 2000 et 2300 m, et en cours de journée, elle est montée à 2700 m dans l'ouest et à 2500 m dans l'est. Dans le sud du Valais et sur le versant sud des Alpes, le temps a été partiellement ensoleillé en cours de journée.

Neige fraîche

de jeudi soir à vendredi après-midi, au-dessus d'environ 2800 m :

- sur l'est du versant nord des Alpes, le Prättigau, la Silvretta, le Samnaun: 5 à 15 cm
- sinon moins ou sec

Dans les Préalpes orientales, il est tombé entre 10 et 30 mm de pluie.

Température

à la mi-journée à 2000 m environ +8 °C dans le Valais, sinon entre +5 °C au nord et +3 °C au sud

Vent

faible à modéré, en altitude parfois modéré à fort de secteur ouest

Prévisions météo jusqu'au samedi, 29.04.2023

Dans la nuit de samedi à dimanche, les précipitations seront généralisées, à part tout au sud où le temps restera sec. En journée, le ciel sera généralement très nuageux dans l'ouest et le sud avec des précipitations intermittentes, des orages sont également possibles. Dans le nord-est, le temps sera encore partiellement ensoleillé le matin, puis de plus en plus nuageux avec des averses. La limite pluie-neige se situera entre 2600 et 2800 m vendredi soir et descendra à environ 2500 m samedi.

Neige fraîche

Les prévisions de précipitations sont incertaines ; il devrait tomber entre vendredi soir et samedi après-midi au-dessus de 3000 m environ:

- extrême ouest du Bas-Valais, crête nord des Alpes des Diablerets au Sustenhorn: de 15 à 30 cm
- versant nord des Alpes à l'est du Sustenhorn, reste du Valais, nord du Prättigau: 10 à 20 cm
- sinon quelques centimètres

En dessous de 2500 m environ, toutes les précipitations tombent sous forme de pluie.

Température

à midi à 2000 m environ +6 °C

Vent

d'ouest à nord-ouest

- dans la nuit de vendredi à samedi, en altitude, modéré à fort
- pendant la journée faible à modéré

Tendance jusqu'au lundi, 01.05.2023

Évolution incertaine pour les deux jours:

Dimanche, après une nuit plus ou moins couverte, le temps sera encore partiellement ensoleillé dans l'est en matinée, tandis qu'ailleurs, il sera généralement nuageux avec des averses et parfois des orages. La limite pluie-neige se situera entre 2200 et 2400 m. Le vent s'orientera au sud et soufflera faiblement à modérément.

La nuit de dimanche à lundi et la journée de lundi seront très nuageuses avec quelques précipitations. La limite pluie-neige descendra à environ 1900 m. C'est surtout dans le sud et l'est qu'un vent du sud modéré à fort soufflera temporairement en altitude. Dans l'ouest et sur la crête principale des Alpes, les cumuls de neige fraîche en altitude atteindront 15 à 30 cm ; sur la crête principale des Alpes du Haut-Valais, les quantités de neige fraîche peuvent être plus importantes.

Le danger d'avalanche n'évoluera guère dimanche. Lundi, le danger d'avalanches de neige sèche augmentera sur une grande partie du territoire, éventuellement de manière marquée dans l'ouest et le sud. Le danger d'avalanches de neige mouillée restera élevé dimanche et diminuera en cours de journée lundi.