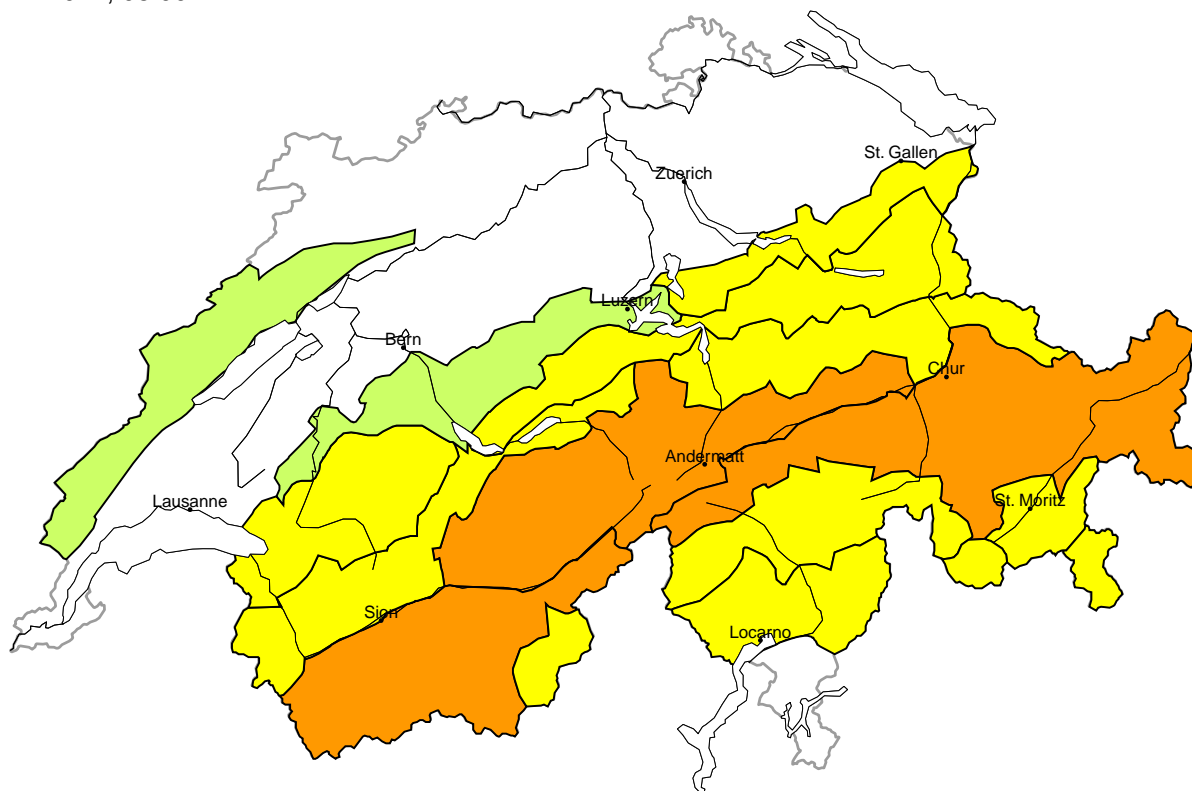


# Danger d'avalanche

actualisé le 29.12.2024, 08:00



## région A

## Marqué (3-)

### Couche fragile persistante

#### Endroits dangereux



#### Description des dangers

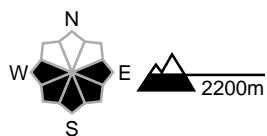
Des couches fragiles en partie inférieure du manteau neigeux sont traîtres. Des avalanches peuvent être déclenchées dans la neige ancienne et atteindre une grande taille. Les endroits dangereux sont plutôt rares mais à peine identifiables. Prudence surtout dans les endroits plutôt faiblement enneigés comme aux transitions entre les endroits peu enneigés et les endroits très enneigés, notamment à l'entrée des combes et des couloirs.

Les randonnées et descentes hors-piste demandent de la retenue.

## Limité (2)

### Neige glissante

#### Endroits dangereux



#### Description des dangers

Des avalanches de glissement de petite et moyenne taille sont possibles, de manière isolée aussi sur les pentes très raides à l'ombre. Les zones présentant des fissures de glissement doivent être évitées dans la mesure du possible.

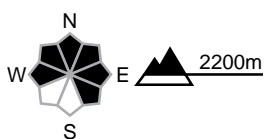
région B

Marqué (3-)



Couche fragile persistante

Endroits dangereux



Description des dangers

Profondément dans le manteau neigeux des couches fragiles importantes sont présentes. Des avalanches peuvent par endroits être déclenchées par un seul amateur de sports d'hiver et atteindre une grande taille. Quelques endroits dangereux se situent aussi sur les pentes très raides exposées au sud au-dessus d'environ 2700 m. Des bruits sourds isolés peuvent attirer l'attention sur le danger.

Les randonnées et descentes hors-piste demandent de l'expérience dans l'évaluation du danger d'avalanche et de la retenue.

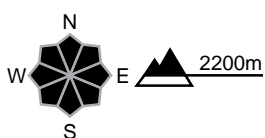
région C

Marqué (3-)



Couche fragile persistante

Endroits dangereux



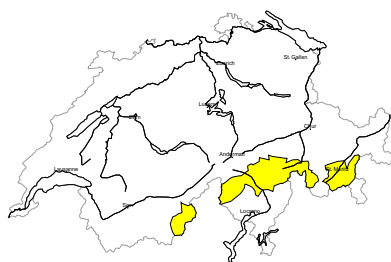
Description des dangers

Profondément dans le manteau neigeux des couches fragiles importantes sont présentes. Des avalanches peuvent être déjà déclenchées par un seul amateur de sports d'hiver et atteindre une grande taille. Des déclenchements à distance sont possibles. Des bruits sourds et des fissures lors du passage sur le manteau neigeux peuvent attirer l'attention sur le danger.

Les randonnées et descentes hors-piste demandent de l'expérience dans l'évaluation du danger d'avalanche et de la retenue.

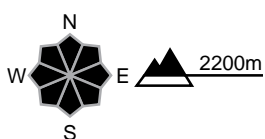
région D

Limité (2+)



Couche fragile persistante

Endroits dangereux



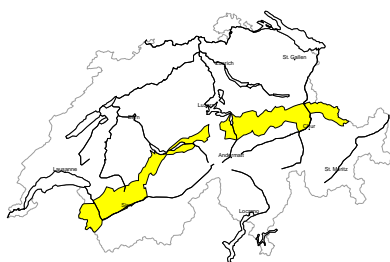
Description des dangers

Profondément dans le manteau neigeux des couches fragiles importantes sont présentes. Les endroits dangereux se situent surtout dans les combes, couloirs et derrière les ruptures de terrain. Des avalanches peuvent atteindre une taille moyenne. Des bruits sourds et des fissures lors du passage sur le manteau neigeux peuvent attirer l'attention sur le danger.

Les randonnées et descentes hors-piste demandent un choix prudent des itinéraires.

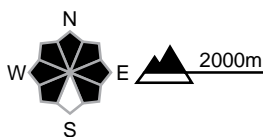
## région E

## Limité (2+)



## Couche fragile persistante

## Endroits dangereux



## Description des dangers

Des avalanches peuvent par endroits être déclenchées par des personnes et atteindre une taille moyenne. Prudence surtout aux transitions entre les endroits peu enneigés et les endroits très enneigés, notamment à l'entrée des combes et des couloirs comme dans les endroits plutôt faiblement enneigés.

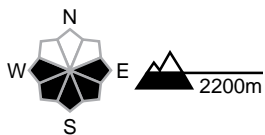
Des avalanches peuvent aussi de manière isolée être déclenchées aussi au-dessus d'environ 2400 m dans les couches proches du sol. Celles-ci peuvent devenir grandes.

Les randonnées demandent un choix prudent des itinéraires.

## Limité (2)

## Neige glissante

## Endroits dangereux



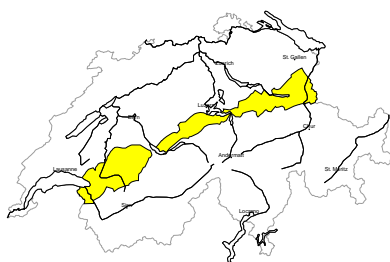
## Description des dangers

Des avalanches de glissement de petite et moyenne taille sont possibles, de manière isolée aussi sur les pentes très raides à l'ombre. Les zones présentant des fissures de glissement doivent être évitées dans la mesure du possible.



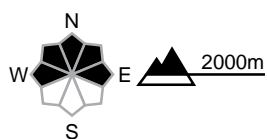
**région F**

**Limité (2=)**



**Aucune situation avalancheuse typique prédominante**

**Endroits dangereux**



**Description des dangers**

Des avalanches peuvent par endroits être déclenchées par un seul amateur de sports d'hiver et atteindre une taille moyenne. Les endroits dangereux se situent surtout à proximité des crêtes, dans les combes et couloirs ainsi que dans les terrains de randonnée faiblement fréquentés. Les randonnées et descentes hors-piste demandent un choix prudent des itinéraires.

**Limité (2)**

**Neige glissante**

**Endroits dangereux**

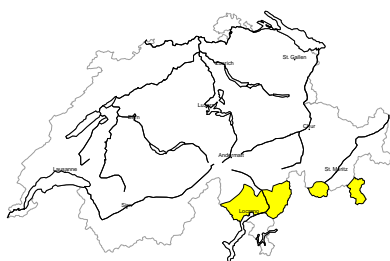


**Description des dangers**

Des avalanches de glissement de petite et moyenne taille sont possibles, de manière isolée aussi sur les pentes très raides à l'ombre. Les zones présentant des fissures de glissement doivent être évitées dans la mesure du possible.

**région G**

**Limité (2-)**



**Couche fragile persistante**

**Endroits dangereux**



**Description des dangers**

Il y a encore peu de neige. Les accumulations de neige soufflée bien visibles reposent sur une couche fragile de neige ancienne. Des avalanches peuvent de manière isolée être déclenchées, mais sont en général plutôt petites. A côté du danger d'ensevelissement, il faut surtout penser au danger d'être emporté et de chuter.

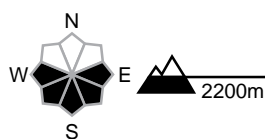
**région H**

**Limité (2)**



**Neige glissante**

**Endroits dangereux**



**Description des dangers**

Des avalanches de glissement de petite et moyenne taille sont possibles, de manière isolée aussi sur les pentes très raides à l'ombre. Les zones présentant des fissures de glissement doivent être évitées dans la mesure du possible.

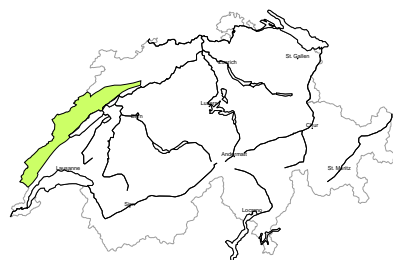
**Faible (1)**

**Aucune situation avalancheuse typique prédominante**

Quelques endroits dangereux pour les avalanches sèches se situent surtout sur les pentes extrêmement raides à l'ombre. Il convient de tenir compte du danger d'être emporté et entraîné dans une chute.

**région I**

**Faible (1)**

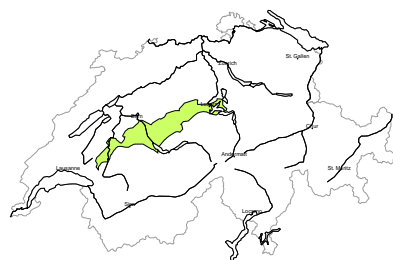


**Aucune situation avalancheuse typique prédominante**

Quelques endroits dangereux pour les avalanches sèches se situent surtout sur les pentes extrêmement raides à l'ombre. Il convient de tenir compte du danger d'être emporté et entraîné dans une chute.

**région J**

**Faible (1)**



**Aucune situation avalancheuse typique prédominante**

Quelques endroits dangereux pour les avalanches sèches se situent surtout sur les pentes extrêmement raides à l'ombre. Il convient de tenir compte du danger d'être emporté et entraîné dans une chute.

**Faible (1)**

**Neige glissante**

Des avalanches de glissement isolées de petite et rarement moyenne taille sont possibles sur les pentes très raides herbeuses. Prudence en présence de fissures de glissement.

## Manteau neigeux et météo

actualisé le 28.12.2024, 17:00

### Manteau neigeux

La neige fraîche et la neige soufflée de la semaine dernière recouvrent en de nombreux endroits de haute altitude un manteau fragile de neige ancienne ayant subi une métamorphose constructive :

- Au nord d'un axe Rhône-Rhin, le recouvrement est souvent épais. Des déclenchements d'avalanches par des personnes ne sont donc plus possibles que sporadiquement, surtout au passage de zones peu enneigées vers des zones très enneigées ainsi qu'aux endroits avec peu de neige. Les avalanches peuvent cependant atteindre une grande ampleur.
- Des avalanches peuvent toujours se décrocher facilement dans les couches fragiles proches du sol, en particulier dans le sud du Valais ainsi que dans une bande allant du nord du Tessin jusqu'en Basse-Engadine en passant par le centre et le nord des Grisons. Des avalanches de taille moyenne, mais souvent aussi de grandes ampleur s'y sont décrochées à diverses reprises au cours des derniers jours.
- Au sud de ces régions, le long de la crête principale des Alpes grisonnes, en Haute-Engadine ainsi que dans le centre du Tessin, il y a toujours peu de neige. Les accumulations de neige soufflée plus anciennes recouvrent un manteau neigeux meuble seulement mince, mais qui a généralement subi une métamorphose constructive complète. Elles peuvent parfois encore se décrocher.

### Rétrospective météo de ce samedi

En montagne, le temps était ensoleillé et doux.

#### Neige fraîche

-

#### Température

À la mi-journée à 2000 m, +6 °C

#### Vent

Généralement faible

### Prévisions météorologiques jusqu'au dimanche

En montagne, le temps sera ensoleillé et doux.

#### Neige fraîche

-

#### Température

A la mi-journée à 2000 m, +5 °C

#### Vent

Généralement faible

### Tendance

En montagne, le temps sera ensoleillé et doux lundi et mardi. L'isotherme zéro degré se situera aux alentours de 2700 m. Le vent de secteur sud-ouest sera généralement faible, mais il sera modéré mardi dans le nord.

Le danger d'avalanches sèches ne diminuera que lentement. Tout particulièrement dans le sud du Valais et dans les Grisons, des avalanches pourront encore se décrocher dans la neige ancienne fragile et atteindre une grande ampleur. Sur les pentes raides ensoleillées, des avalanches de glissement de petite et moyenne ampleur restent possibles.