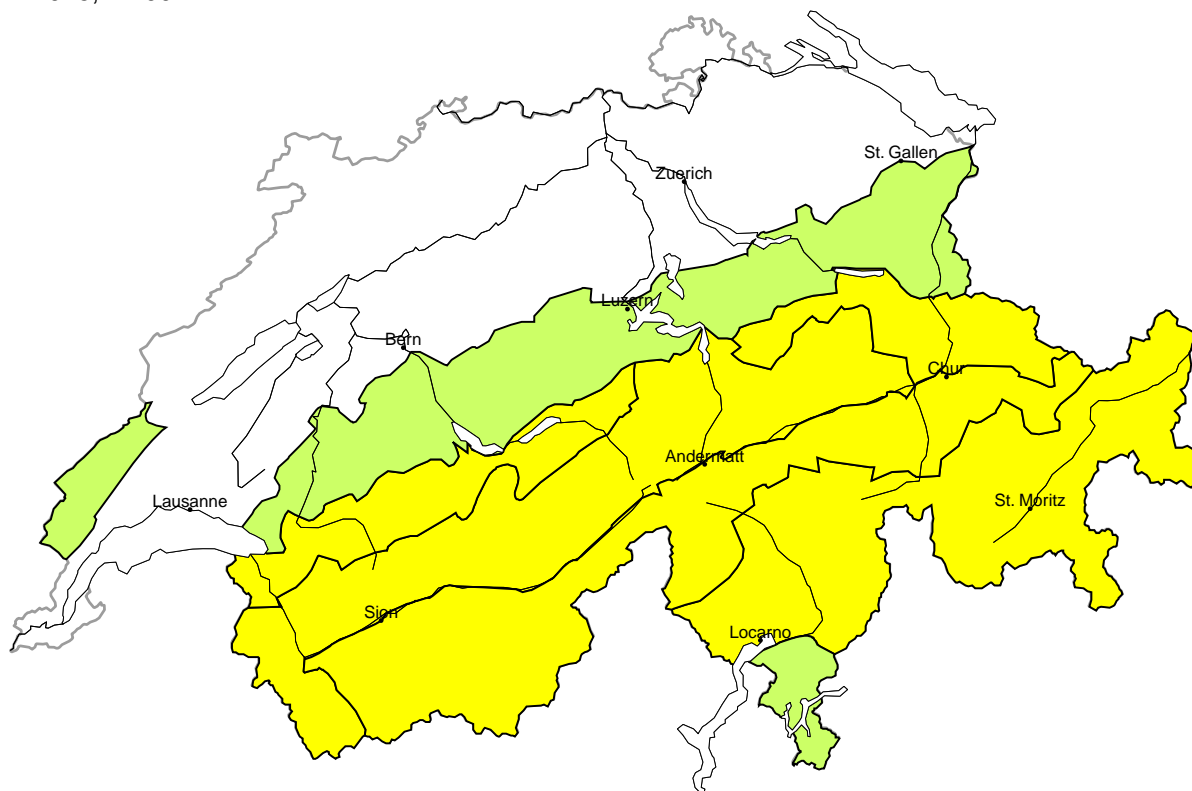


Danger d'avalanche

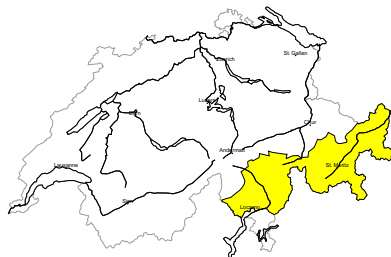
actualisé le 17.1.2025, 17:00



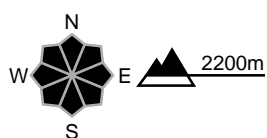
région A

Limité (2+)

Neige soufflée, Couche fragile persistante



Endroits dangereux



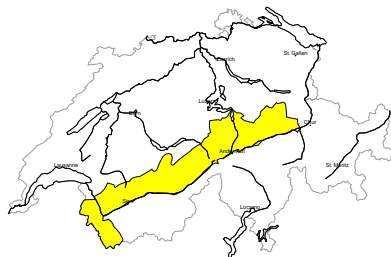
Description des dangers

Il n'y a que peu de neige. Les accumulations de neige soufflée fraîches et relativement anciennes reposent sur une couche fragile de neige ancienne. Des amateurs de sports d'hiver seuls peuvent par endroits déclencher des avalanches, pouvant atteindre une taille moyenne. Les endroits dangereux se situent surtout dans les combes, couloirs et derrière les ruptures de terrain ainsi qu'en général en haute montagne. Un choix très prudent des itinéraires est approprié.

région B

Limité (2=)

Neige soufflée



Endroits dangereux

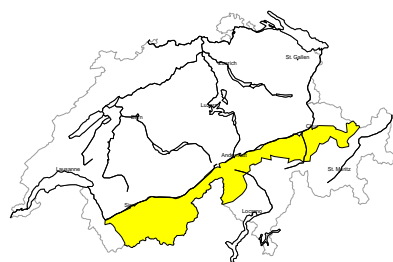


Description des dangers

De petites accumulations de neige soufflée se forment avec le vent de sud localement. Les accumulations récentes et déjà plus anciennes de neige soufflée sont partiellement fragiles. Elles devraient être évaluées avec prudence en terrain très raide. Des avalanches peuvent atteindre une taille moyenne. Les randonnées et descentes hors-piste demandent un choix prudent des itinéraires.

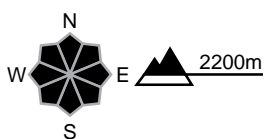
région C

Limité (2=)



Neige soufflée, Couche fragile persistante

Endroits dangereux

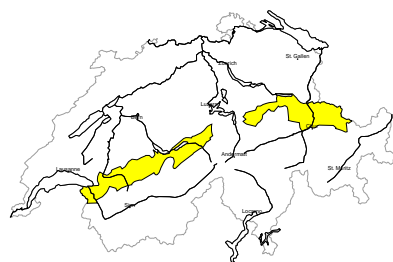


Description des dangers

Des avalanches peuvent de manière isolée être déclenchées dans la neige ancienne et atteindre une taille dangereuse. De tels endroits dangereux sont à peine identifiables même pour un oeil exercé. Prudence surtout dans les endroits plutôt faiblement enneigés, notamment aux endroits abrités du vent comme sur les terrains de randonnée rarement fréquentés. En outre les accumulations de neige soufflée fraîches et relativement anciennes sont par endroits fragiles. Elles se situent surtout dans les combes et couloirs et en général en altitude. Les randonnées et descentes hors-piste demandent un choix très prudent d'itinéraires.

région D

Limité (2-)



Aucune situation avalancheuse typique prédominante

Endroits dangereux

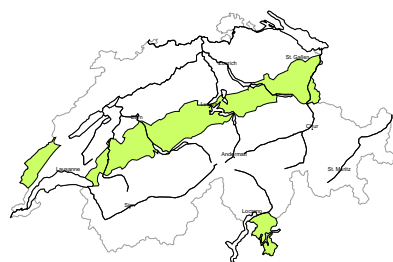


Description des dangers

Des avalanches peuvent de manière isolée être déclenchées par des personnes et atteindre une taille moyenne. Un choix prudent des itinéraires est recommandé. De petites accumulations de neige soufflée se forment avec le vent de sud localement. Elles devraient être évaluées avec prudence surtout en terrain extrêmement raide.

région E

Faible (1)



Aucune situation avalancheuse typique prédominante

Quelques endroits dangereux se situent surtout sur les pentes extrêmement raides ainsi qu' en altitude. A côté du danger d'ensevelissement, il faut surtout penser au danger d'être emporté et de chuter.

Manteau neigeux et météo

actualisé le 17.1.2025, 17:00

Manteau neigeux

Après une semaine avec plusieurs fois du vent fort de secteur nord-est, puis finalement de secteur sud-est, la manteau neigeux est marqué par l'action du vent en de nombreux endroits. Les accumulations fraîches et déjà un peu plus anciennes de neige soufflée reposent sur un manteau de neige ancienne dont la constitution varie selon les régions:

- Au sud d'une ligne Rhône-Rhin, le manteau neigeux renferme à haute altitude des couches fragiles marquées. Dans ces couches, des avalanches peuvent encore se décrocher par endroits et parfois partir jusqu'au sol. Dans le centre et le sud du Tessin ainsi que dans le val Bregaglia et le val Poschiavo, il y a si peu de neige ancienne que les couches fragiles proches du sol ne sont généralement suffisamment épaisses qu'au-dessus de 2600 m environ pour permettre le déclenchement d'une avalanche.
- Au nord d'une ligne Rhône-Rhin et dans l'extrême ouest du Bas-Valais, la constitution du manteau neigeux est meilleure. Il ne faut guère s'attendre à des avalanches qui se décrochent dans les couches fragiles de neige ancienne proches du sol.

Rétrospective météo de ce vendredi

En montagne, le temps était ensoleillé.

Neige fraîche

-

Température

À la mi-journée à 2000 m, entre +2 °C dans le nord et -4 °C dans le sud

Vent

Pendant la nuit de jeudi à vendredi, vent parfois modéré à fort de secteur sud-est sur la crête nord des Alpes et faible à modéré de secteur est ailleurs

Prévisions météorologiques jusqu'à samedi

En montagne, le temps sera ensoleillé.

Neige fraîche

-

Température

A la mi-journée à 2000 m, +5 °C dans le nord et +1 °C dans le sud

Vent

De secteur sud-est à sud, parfois modéré à fort pendant la nuit de vendredi à samedi, puis faible à modéré en journée

Tendance

Dimanche et lundi, le temps sera ensoleillé avec des champs nuageux en montagne dans le nord. Dans le sud, le ciel sera généralement très nuageux et on prévoit de 5 à 10 cm de neige fraîche entre dimanche matin et lundi matin et jusqu'à 15 cm sur la crête principale des Alpes du Haut-Valais. La limite des chutes de neige se situera entre 800 et 1000 m. Dans le sud, le ciel se dégagera dans le courant de la journée de lundi. Dimanche, le vent sera généralement modéré de secteur sud à sud-est et il soufflera parfois très fort dans le nord pendant la nuit de samedi à dimanche. Lundi, le vent du sud faiblira.

Sur la crête principale des Alpes du Haut-Valais et dans la partie la plus occidentale du Tessin, il est possible que le danger d'avalanches augmente lundi dans certaines régions. Ailleurs, il diminuera encore, mais seulement lentement dans les régions avec une situation problématique liée à la neige ancienne.