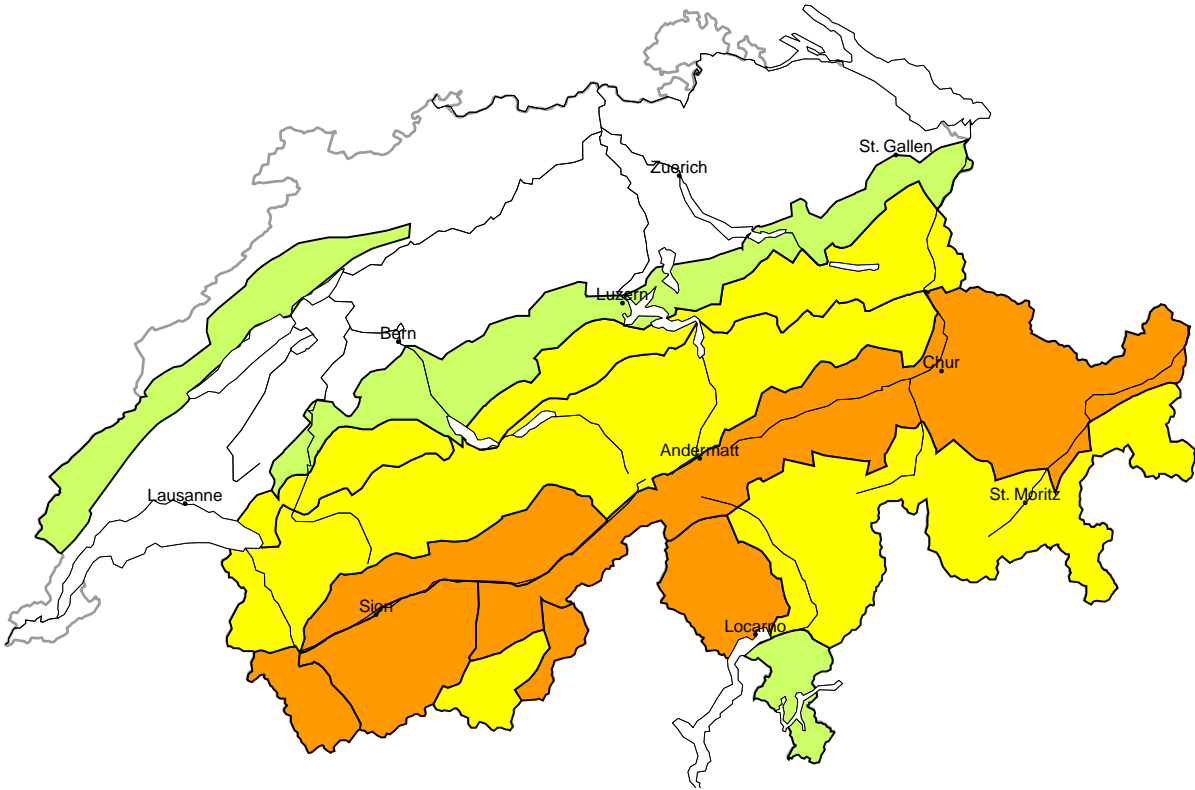


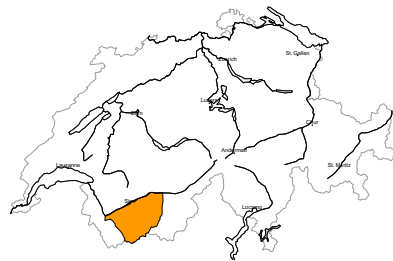
Danger d'avalanche

actualisé le 20.1.2026, 08:00



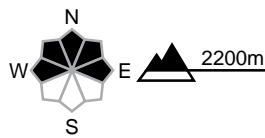
région A

Marqué (3=)



Couche fragile persistante

Endroits dangereux



Description des dangers

Des avalanches peuvent être déclenchées dans la neige ancienne et atteindre une taille dangereuse. Des déclenchements à distance sont possibles. Les endroits dangereux sont assez fréquents. Des bruits sourds et des fissures lors du passage sur le manteau neigeux peuvent attirer l'attention sur le danger. Les randonnées et descentes hors-piste demandent de l'expérience dans l'évaluation du danger d'avalanche et de la retenue.

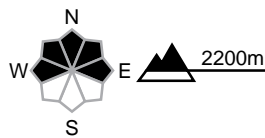
région B

Marqué (3=)



Couche fragile persistante

Endroits dangereux



Description des dangers

La neige fraîche et la neige soufflée des derniers jours reposent sur une couche fragile de neige ancienne. Des avalanches peuvent être déclenchées dans la neige ancienne et atteindre une grande taille de manière isolée. Les randonnées demandent une expérience dans l'évaluation du danger d'avalanche.

**région C**

**Marqué (3-)**



**Couche fragile persistante**

**Endroits dangereux**

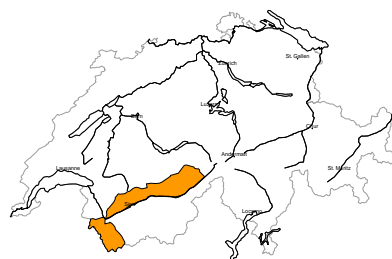


**Description des dangers**

Des avalanches peuvent en de nombreux endroits être déclenchées dans la neige ancienne. Des déclenchements à distance sont possibles. Les avalanches sont généralement de taille moyenne. Des bruits sourds et des fissures lors du passage sur le manteau neigeux peuvent attirer l'attention sur le danger. Les randonnées et descentes hors-piste demandent une expérience dans l'évaluation du danger d'avalanche.

**région D**

**Marqué (3-)**



**Couche fragile persistante**

**Endroits dangereux**

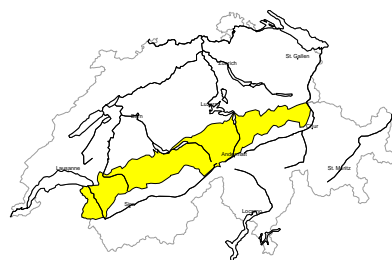


**Description des dangers**

Des avalanches peuvent parfois être déclenchées dans la neige ancienne et atteindre une taille dangereuse. Les endroits dangereux sont difficilement identifiables. Prudence surtout dans les endroits plutôt faiblement enneigés comme aux transitions entre les endroits peu enneigés et les endroits très enneigés. Des bruits sourds et des fissures lors du passage sur le manteau neigeux peuvent attirer l'attention sur le danger. Les randonnées et descentes hors-piste demandent une expérience dans l'évaluation du danger d'avalanche.

**région E**

**Limité (2+)**



**Neige soufflée, Couche fragile persistante**

**Endroits dangereux**

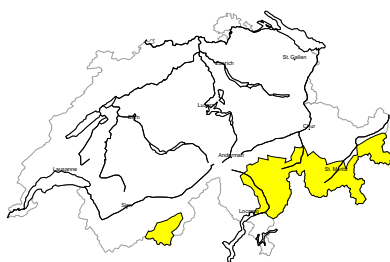


**Description des dangers**

Des avalanches peuvent de manière isolée être déclenchées dans la neige ancienne et atteindre une taille moyenne. Les endroits dangereux sont difficilement identifiables. Prudence surtout dans les endroits plutôt faiblement enneigés comme aux transitions entre les endroits peu enneigés et les endroits très enneigés, notamment à l'entrée des combes et des couloirs. Des accumulations de neige soufflée susceptibles d'être déclenchées se sont formées avec le foehn dans les derniers jours par endroits. Les randonnées et descentes hors-piste demandent un choix réfléchi des itinéraires.

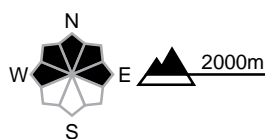
**région F**

**Limité (2+)**



**Couche fragile persistante**

**Endroits dangereux**

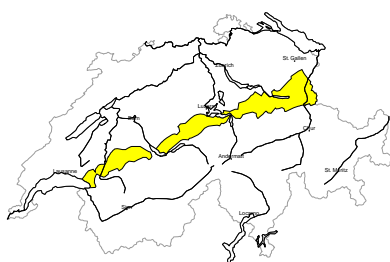


**Description des dangers**

Des avalanches peuvent parfois être déclenchées dans la neige ancienne et atteindre une taille moyenne. Des bruits sourds peuvent attirer l'attention sur le danger. Les randonnées demandent un choix prudent des itinéraires.

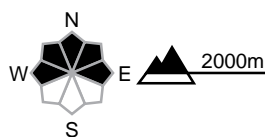
**région G**

**Limité (2=)**



**Neige soufflée**

**Endroits dangereux**

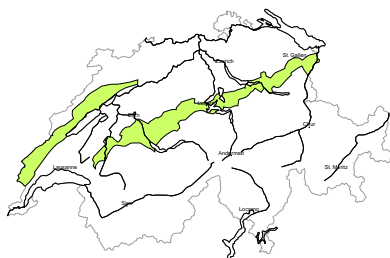


**Description des dangers**

Les accumulations de neige soufflée bien visibles des derniers jours sont partiellement encore fragiles. Des avalanches peuvent atteindre une taille moyenne de manière isolée. Les randonnées demandent un choix prudent des itinéraires.

**région H**

**Faible (1)**



**Aucune situation avalancheuse typique prédominante**

**Endroits dangereux**

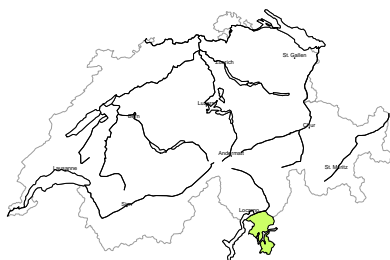


**Description des dangers**

Il y a en général trop peu de neige pour les sports d'hiver. Quelques endroits dangereux se situent en terrain extrêmement raide. Des avalanches sont uniquement petites. Il convient de tenir compte du danger d'être emporté et entraîné dans une chute.

**région I**

**Faible (1)**



**Aucune situation avalancheuse typique prédominante**

**Endroits dangereux**



**Description des dangers**

Il y a trop peu de neige pour les sports d'hiver. Des amateurs de sports d'hiver seuls peuvent de manière isolée déclencher des avalanches. Même une coulée peut entraîner des personnes et les faire chuter. Prudence sur les pentes extrêmement raides.

## Manteau neigeux et météo

actualisé le 19.1.2026, 17:00

### Rétrospective météo de ce lundi

Dans le sud, le ciel était généralement nuageux et un peu de neige est temporairement tombé sur le versant sud des Alpes au-dessus de 1200 m environ. Dans le nord, le temps était assez ensoleillé sous l'influence du foehn.

#### Neige fraîche

Dans le sud de la région du Simplon et dans les vallées de la Maggia, quelques centimètres

#### Température

À la mi-journée à 2000 m, entre +2 °C dans le nord et -3 °C dans le sud

#### Vent

De secteur sud-est à sud, s'atténuant

- Au nord, foehn modéré
- Ailleurs, généralement faible à modéré

### Prévisions météorologiques jusqu'à mardi

Au Tessin et dans le sud des Grisons, le ciel sera généralement couvert avec temporairement de faibles chutes de neige. Pendant la journée, le soleil dominera.

#### Neige fraîche

Sud de la région du Simplon, Tessin et sud des Grisons: jusqu'à 5 cm

#### Température

À la mi-journée à 2000 m, 0 °C dans le nord et -4 °C dans le sud

#### Vent

Dans le nord, foehn du sud modéré à fort, et ailleurs faible à modéré

### Tendance jusqu'à jeudi

La journée de mercredi sera ensoleillée. Jeudi, le temps sera partiellement ensoleillé à l'ouest et généralement ensoleillé à l'est. Le vent sera généralement faible.

Le danger d'avalanches diminuera encore lentement. Les couches fragiles dans la neige ancienne restent susceptibles de se décrocher, surtout dans les régions intra-alpines.