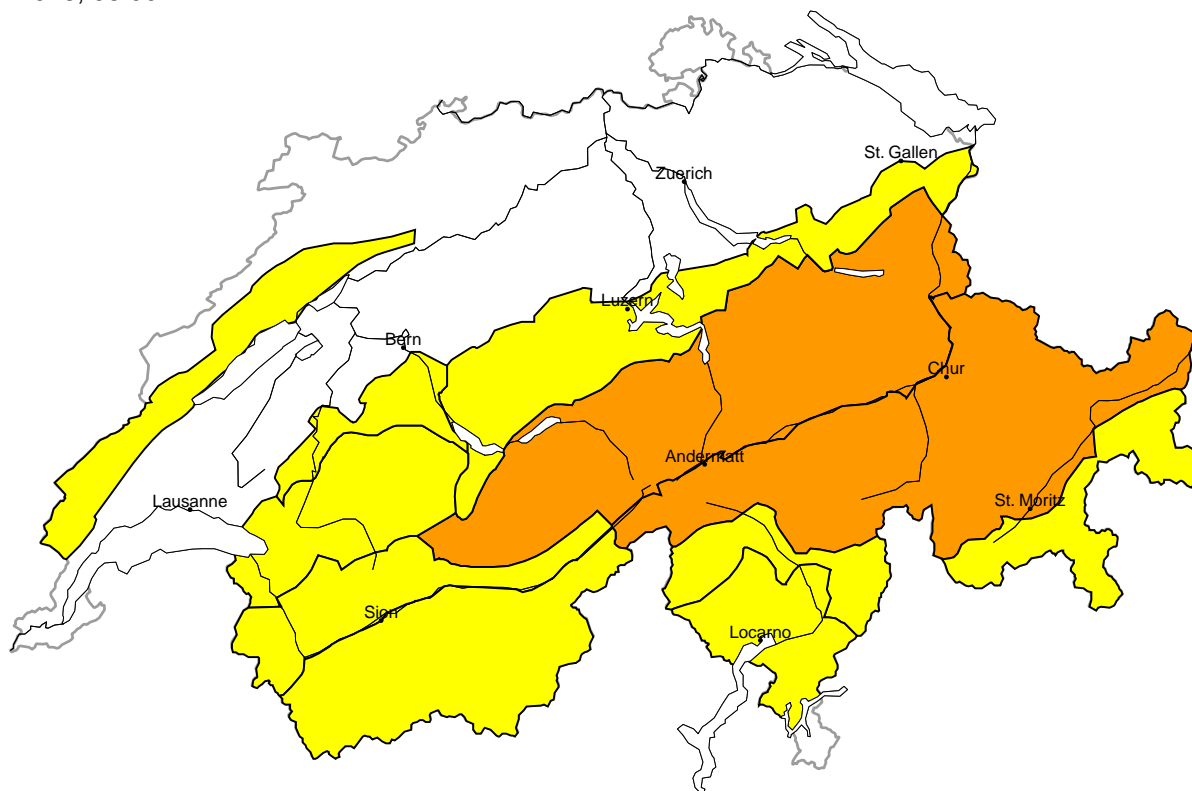


Danger d'avalanche

actualisé le 3.4.2026, 08:00



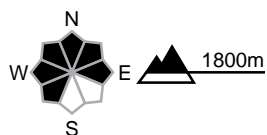
région A

Marqué (3-)



Neige soufflée, Couche fragile persistante

Endroits dangereux



Description des dangers

Les accumulations de neige soufflée déjà relativement anciennes des derniers jours sont partiellement encore fragiles. En outre, des avalanches peuvent aussi par endroits entraîner avec elles les couches profondes du manteau neigeux. Des amateurs de sports d'hiver seuls peuvent déclencher des avalanches. Celles-ci peuvent de manière isolée atteindre une grande taille. Les randonnées à ski, descentes hors-piste et randonnées en raquettes demandent une expérience dans l'évaluation du danger d'avalanche.

Limité (2)

Neige glissante

Sur les pentes raides herbeuses des avalanches de glissement de plus en plus nombreuses sont à attendre, notamment à moyenne altitude. Celles-ci peuvent atteindre une taille moyenne. Des avalanches de neige meuble humide sont à attendre avec le rayonnement solaire.

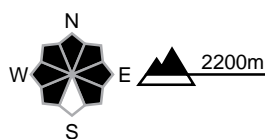
région B

Marqué (3-)



Neige soufflée, Couche fragile persistante

Endroits dangereux



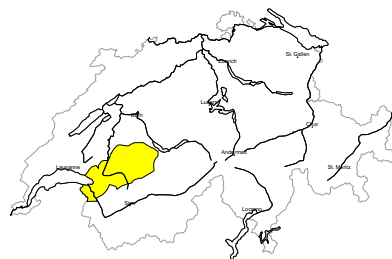
Description des dangers

Les accumulations de neige soufflée des derniers jours sont partiellement encore fragiles. Des amateurs de sports d'hiver seuls peuvent déclencher des avalanches. En outre, des avalanches peuvent aussi se déclencher dans les couches profondes du manteau neigeux et atteindre une grande taille. Ceci surtout sur les pentes raides peu fréquentées à l'ombre. Ces endroits dangereux sont à peine identifiables même pour un oeil exercé.

Les randonnées et descentes hors-piste demandent de l'expérience dans l'évaluation du danger d'avalanche et un choix prudent des itinéraires.

région C

Limité (2+)



Neige soufflée

Endroits dangereux



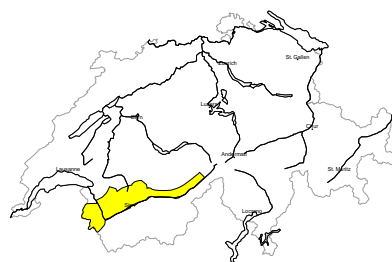
Description des dangers

Les accumulations déjà plus anciennes de neige soufflée sont partiellement encore fragiles. Elles se situent surtout dans les combes, couloirs et derrière les ruptures de terrain. Des adeptes des sports de neige seuls peuvent par endroits déclencher des avalanches, de manière isolée aussi sous la limite de la forêt. Des avalanches peuvent atteindre une taille moyenne.

Les randonnées et descentes hors-piste demandent un choix prudent des itinéraires.

région D

Limité (2+)



Neige soufflée

Endroits dangereux



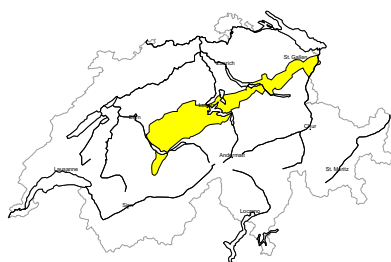
Description des dangers

Les accumulations de neige soufflée des derniers jours sont partiellement encore fragiles. Des amateurs de sports d'hiver seuls peuvent par endroits déclencher des avalanches. Celles-ci sont généralement de taille moyenne.

Les randonnées et descentes hors-piste demandent un choix prudent des itinéraires.

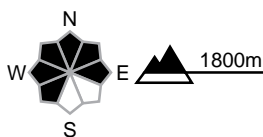
région E

Limité (2+)



Neige soufflée

Endroits dangereux



Description des dangers

Les accumulations déjà plus anciennes de neige soufflée sont partiellement encore fragiles. Elles se situent surtout dans les combes, couloirs et derrière les ruptures de terrain. Des adeptes des sports de neige seuls peuvent par endroits déclencher des avalanches, de manière isolée aussi sous la limite de la forêt. Des avalanches peuvent atteindre une taille moyenne. Les randonnées et descentes hors-piste demandent un choix prudent des itinéraires.

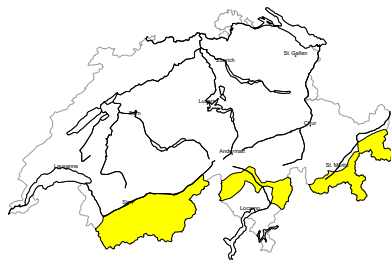
Limité (2)

Neige glissante

Sur les pentes raides herbeuses des avalanches de glissement de plus en plus nombreuses sont à attendre, notamment à moyenne altitude. Celles-ci peuvent atteindre une taille moyenne. Des avalanches de neige meuble humide sont à attendre avec le rayonnement solaire.

région F

Limité (2+)



Neige soufflée, Couche fragile persistante

Endroits dangereux

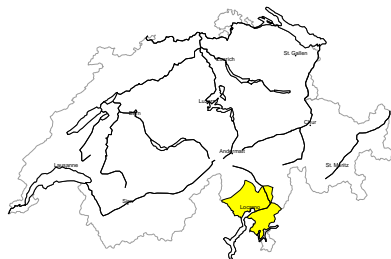


Description des dangers

Des accumulations récentes et déjà plus anciennes de neige soufflée se situent dans les combes, couloirs et derrière les ruptures de terrain. Elles sont en partie fragiles. Les accumulations de neige soufflée devraient être évaluées avec prudence en terrain raide. En outre, des avalanches peuvent par endroits être déclenchées dans la neige ancienne et atteindre une grande taille de manière isolée. Ces endroits dangereux sont à peine identifiables même pour un oeil exercé. Prudence sur les pentes peu fréquentées, plutôt faiblement enneigées à l'ombre. Les randonnées et descentes hors-piste demandent un choix prudent des itinéraires.

région G

Limité (2=)



Neige soufflée

Endroits dangereux

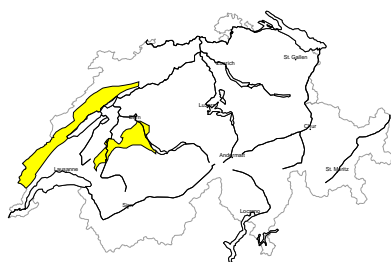


Description des dangers

Les accumulations déjà plus anciennes de neige soufflée se situent surtout dans les combes, couloirs et derrière les ruptures de terrain. Elles devraient être évaluées avec prudence en terrain très raide. Des avalanches peuvent parfois atteindre une taille moyenne. Les randonnées et descentes hors-piste demandent un choix prudent des itinéraires.

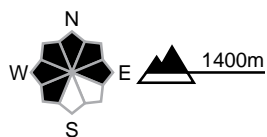
région H

Limité (2-)



Neige soufflée

Endroits dangereux



Description des dangers

Les accumulations déjà plus anciennes de neige soufflée se situent surtout dans les combes, couloirs et derrière les ruptures de terrain. Elles devraient être évaluées avec prudence en terrain très raide. Les avalanches sont généralement petites. A côté du danger d'ensevelissement, il faut aussi penser au danger d'être emporté et de chuter.

Degrés de danger



1 faible



2 limité



3 marqué



4 fort



5 très fort



Manteau neigeux et météo

actualisé le 2.4.2026, 17:00

Manteau neigeux

Sur le versant nord des Alpes, où la neige fraîche est abondante, la stabilisation de la neige fraîche et de la neige soufflée de la dernière période de précipitations progresse. Surtout sur les pentes à l'ombre, cette neige fraîche et cette neige soufflée recouvrent des couches fragiles métamorphosées à structure anguleuse. Dans ces couches fragiles, des avalanches peuvent encore être déclenchées, surtout aux endroits plutôt faiblement enneigés. Les avalanches peuvent localement atteindre une grande ampleur.

Dans les régions intra-alpines du Valais et plus particulièrement des Grisons, les couches fragiles dans la partie médiane du manteau neigeux sont encore instables à certains endroits. Des départs d'avalanches sont aussi possibles localement dans les couches fragiles proches du sol.

Avec le radoucissement supplémentaire, l'activité d'avalanches de glissement augmente, d'abord surtout aux altitudes moyennes du versant nord des Alpes.

Rétrospective météo de ce jeudi

La nuit de mercredi à jeudi était généralement claire, mais seulement partiellement claire sur l'est du versant nord des Alpes et dans les Grisons. La journée était généralement ensoleillée dans l'ouest et le sud, mais seulement partiellement ensoleillé dans l'est.

Neige fraîche

-

Température

À la mi-journée à 2000 m, entre -4 °C dans le nord et +2 °C dans le sud

Vent

Modéré à fort de secteur nord-est

Prévisions météorologiques jusqu'à vendredi

La nuit de jeudi à vendredi sera généralement claire dans l'ouest et le sud. Sur l'est du versant nord des Alpes et dans les Grisons, elle ne sera que partiellement claire. Pendant la nuit, il est possible qu'il y neige un peu au-dessus de 1000 m. Durant la journée, le temps deviendra de plus en plus ensoleillé dans l'est. Ailleurs, il sera généralement ensoleillé.

Neige fraîche

-

Température

À la mi-journée à 2000 m, entre -3 °C dans le nord et +3 °C dans le sud

Vent

- Du nord, modéré sur la crête nord des Alpes, sur la crête principale des Alpes et sur le versant sud des Alpes
- Ailleurs, vent faible

Tendance jusqu'à dimanche

La nuit de vendredi à samedi sera partiellement nuageuse dans le nord avec un peu de précipitations dans l'est. Sur le versant sud des Alpes, la nuit sera claire. La journée sera généralement ensoleillée. La nuit de samedi à dimanche sera claire. La journée sera généralement ensoleillée. Le vent du nord diminuera pendant la nuit de vendredi à samedi et il sera généralement faible; dimanche, il soufflera de secteur ouest. Il fera nettement plus doux. Dimanche, l'isotherme 0 °C se situera à 2800 m.

Le danger d'avalanches de neige sèche diminuera encore. Le danger d'avalanches de neige mouillée et d'avalanches de glissement augmentera à chaque fois en cours de journée. Les randonnées et les montées vers les cabanes devront commencer tôt et être terminées à temps.