

Bollettino nazionale delle valanghe no. 108

di venerdì, 1 aprile 2005, 18:30

Condizioni favorevoli per le escursioni

Situazione generale

Dopo diffuse schiarite nella notte, venerdì il tempo sulle Alpi svizzere è stato prevalentemente soleggiato. Solo nella parte centrale del versante sudalpino il cielo è rimasto coperto. I venti hanno soffiato da diverse direzioni con intensità da debole a moderata. A 2000 m di quota le temperature sul mezzogiorno si sono attestate fra zero gradi a ovest e meno 2 gradi a est.

La neve fresca caduta nei giorni scorsi si è assestata e legata con il manto di neve vecchia. Nelle regioni alpine ad alta quota sui pendii esposti a nord è presente neve polverosa. Sui pendii esposti a sud sino a 2800 m circa e su quelli esposti a nord sino a 2400 m circa il manto nevoso è isotermico e umido. Dopo una notte serena a tutte le quote si forma una crosta che si scioglie nel corso della giornata. Il limite delle neviccate sui pendii esposti a nord del versante nordalpino, del Basso Vallese e del nord dei Grigioni è compreso fra 1000 e 1400 m, nelle restanti regioni è situato oltre i 1600 m fino ai 2200 m, sui pendii esposti a sud rispettivamente circa 400 m più in alto.

Evoluzione a corto termine

A nord la notte fra venerdì e sabato sarà serena e la giornata soleggiata. Nella parte centrale del versante sudalpino il cielo rimarrà nuvoloso e sarà soleggiato solo in parte. I venti soffieranno da deboli a moderati da sud ovest. A 2000 m di quota le temperature sul mezzogiorno saranno di più 2 gradi a nord e meno 3 gradi a sud. Soprattutto a nord, dopo un ottimo irraggiamento notturno, al mattino le condizioni per le escursioni saranno buone.

Previsione del pericolo di valanghe per sabato

Alpi svizzere:

Debole pericolo di valanghe

Isolati punti pericolosi per valanghe di lastroni asciutti si trovano ancora soprattutto sui pendii ripidi estremi rivolti a nord. In particolare nelle regioni alpine ad alta quota possono risultare instabili isolati accumuli di neve soffiata che si trovano soprattutto in prossimità delle creste come pure in conche e canali o dietro i rilievi del terreno. I pendii ripidi estremi dovrebbero essere percorsi solo singolarmente.

Con l'irraggiamento solare e il riscaldamento, nel corso della giornata il pericolo di VALANGHE DI NEVE BAGNATA aumenta fino al grado "moderato". Al di sotto dei 2400 m circa, in tutte le esposizioni isolate valanghe di neve bagnata possono staccarsi dai bacini di alimentazione non ancora scaricati. Di ciò occorre tenere conto anche in caso di salite ai rifugi.

In presenza di una forte irradiazione solare, è possibile anche lo scivolamento di colate superficiali di neve umida dai bacini di alimentazione rocciosi soprattutto al di sopra dei 2400 m circa.

Tendenza per domenica e lunedì

A nord domenica tempo ancora soleggiato e mite in presenza del favonio, lunedì arrivo di nuove nubi da ovest. Nella parte centrale del versante sudalpino il cielo sarà solo temporaneamente soleggiato, lunedì nuvolosità variabile con pioggia. Il pericolo di valanghe non subirà variazioni sostanziali.

Informazioni supplementari: 'Fax su richiesta' (Fr. 1.49 /min)
0900 59 2020 Lista dei prodotti SLF
0900 59 2025 Cartina altezza neve (in caso di cambiamento)
0900 59 2026 Cartina neve fresca (giornalmente)

Informazioni sulla meteo in
collaborazione con MeteoSvizzera

Bollettino regionale (Fr. 1.49 /min)
0900 59 20 31 Svizzera Centrale
0900 59 20 32 Vallese basso / VD
0900 59 20 33 Alto Vallese
0900 59 20 34 Nord e Centro dei Grigioni
0900 59 20 35 Sud dei Grigioni
0900 59 20 36 Oberland Bernese
0900 59 20 37 Versante Nordalpino Orientale

Notifiche:
Tel. gratuito: 0800 800 187
Fax gratuito: 0800 800 188
Internet: <http://www.slf.ch>
Email: lwp@slf.ch
WAP: wap.slf.ch
Teletext: pagina 782 (TSI)

Vorhersage der Lawinengefahr für


Samstag, 2. April 2005


Anstieg der Gefahr von Nassschneelawinen im Tagesverlauf. Unterhalb von 2400m sind am Nachmittag vereinzelte Nassschneelawinen möglich.

Augmentation du danger d'avalanches humide au cours de la journée. En dessous de 2400m, quelques avalanches de neige humide sont possible dans l'après-midi.


Gefahrenstufe

 1 GERING

 2 mässig

 3 erheblich

 4 gross

 5 sehr gross

