

Bollettino nazionale delle valanghe no. 125

di domenica, 1 aprile 2007, 18:30

Lieve aumento del pericolo di valanghe di neve bagnata nel corso della giornata

Situazione generale

Nella notte tra sabato e domenica, sul versante sudalpino e in Bassa Engadina, sono caduti pochi centimetri di neve. Nel corso della giornata, a nord della Cresta Principale delle Alpi, si è avuto cielo in prevalenza sereno, e sul versante sudalpino cielo coperto. A 2000 m di quota le temperature sul mezzogiorno si sono attestate intorno a più 3 gradi nelle regioni settentrionali e intorno a meno 2 gradi in quelle meridionali. I venti provenienti da sud est hanno soffiato da deboli a moderati.

Da venerdì a domenica, sulla Cresta Principale delle Alpi e a sud di essa, nonché in Bassa Engadina, sono caduti tra 5 e 20 cm di neve. Con i venti moderati provenienti da su si sono formati in prossimità delle creste accumuli di neve fresca soffiata di piccole dimensioni. Inoltre a seconda delle zone, nel manto nevoso superficiale, soprattutto sui pendii esposti a nord, sono presenti strati deboli che possono subire distacco in presenza di forti sovraccarichi. Inoltre, in particolare nelle zone alpine interne, la base del manto nevoso è spesso debole, cosa che può provocare valanghe dovute a fenditure di altezze maggiori.

Evoluzione a corto termine

Anche lunedì sul versante sudalpino permarranno condizioni di cielo molto nuvoloso e lungo la Cresta Principale delle Alpi, al di sopra dei 1500 m circa, cadranno pochi centimetri di neve. Nelle restanti regioni il tempo sarà prevalentemente soleggiato. I venti soffiano deboli e nel corso della giornata ruotano da sud a nord ovest. Sul mezzogiorno le temperature a 2000 m di quota si attestano intorno a più 4 gradi nelle regioni occidentali, intorno a più 2 gradi nelle regioni orientali e intorno allo zero termico nelle regioni meridionali.

Nel corso della giornata, soprattutto nelle regioni occidentali delle Alpi svizzere, aumenta il pericolo di valanghe di neve bagnata.

Previsione del pericolo di valanghe per lunedì

Cresta settentrionale delle Alpi; Vallese; Ticino e Grigioni:

moderato pericolo di valanghe (grado 2)

I punti pericolosi si trovano soprattutto sui pendii ripidi esposti da ovest a nord fino ad est. In Bassa Engadina essi si trovano al di sopra dei 2400 m circa, altrove al di sopra dei 2200 m circa. Nelle zone in prossimità delle creste e dei passi occorre prestare particolare attenzione agli accumuli freschi di neve soffiata di piccole dimensioni, che sono quelli con la più elevata probabilità di distacco. Soprattutto i pendii molto ripidi esposti a nord devono essere ancora percorsi singolarmente e con una distanza di sicurezza adeguata. È importante operare un'accurata selezione dei tracciati escursionistici.

Prealpi settentrionali e restante versante nordalpino occidentale:

debole pericolo di valanghe (grado 1)

Isolati punti di pericolo si trovano soprattutto sui pendii ripidi estremi esposti a nord. In questi punti è ancora possibile provocare distacchi di valanghe in presenza di forti sovraccarichi.

Soprattutto nelle regioni occidentali a nord della Cresta Principale delle Alpi c'è la tendenza nel corso della giornata all'aumento della possibilità di distacchi di colate e valanghe di neve umida dai pendii molto ripidi esposti a sud, situati al di sotto dei 2600 m circa.

Tendenza per martedì e mercoledì

Martedì aumento della nuvolosità nel corso della giornata nelle regioni settentrionali con lievi rovesci locali di neve.

Mercoledì si avrà cielo in gran parte coperto e possibilità di ulteriori lievi nevicate. Il pericolo di valanghe non subisce variazioni sostanziali, ma è ancora soggetto alle lievi oscillazioni termiche nel corso della giornata.

Informazioni supplementari: 'Fax su richiesta' (Fr. 1.49 /min)
0900 59 2020 Lista dei prodotti SLF
0900 59 2025 Cartina altezza neve (in caso di cambiamento)
0900 59 2026 Cartina neve fresca (giornalmente)

Informazioni sulla meteo in
collaborazione con MeteoSvizzera

Bollettino regionale (Fr. 1.49 /min)
0900 59 20 31 Svizzera Centrale
0900 59 20 32 Vallese basso / VD
0900 59 20 33 Alto Vallese
0900 59 20 34 Nord e Centro dei Grigioni
0900 59 20 35 Sud dei Grigioni
0900 59 20 36 Oberland Bernese
0900 59 20 37 Versante Nordalpino Orientale

Notifiche:
Tel. gratuito: 0800 800 187
Fax gratuito: 0800 800 188
Internet: <http://www.slf.ch>
Email: lwp@slf.ch
WAP: wap.slf.ch
Teletext: pagina 782 (TSI)

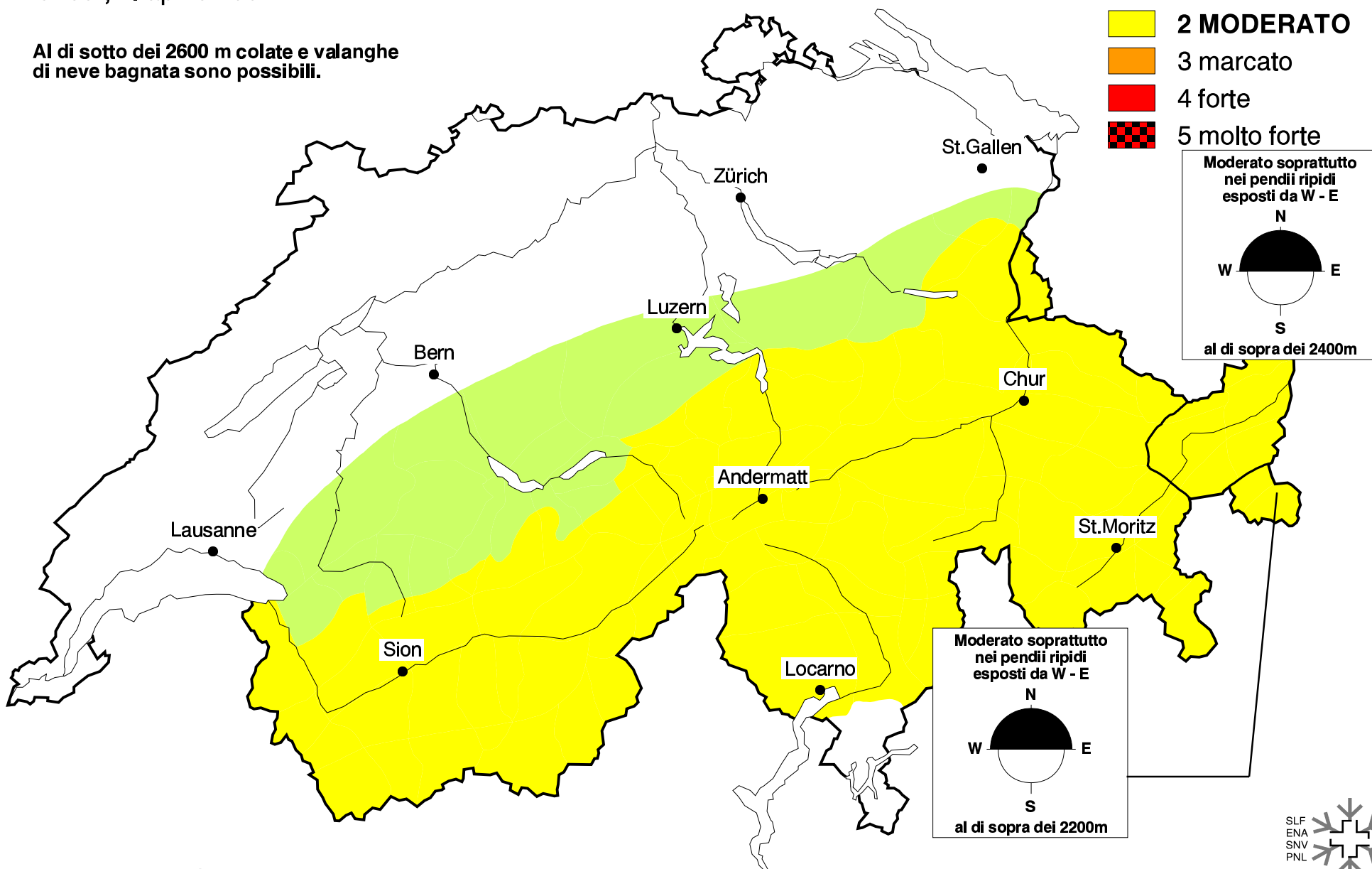
Previsione del pericolo di valanghe

lunedì, 2. aprile 2007

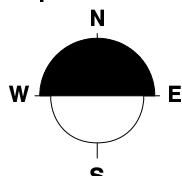
Al di sotto dei 2600 m colate e valanghe di neve bagnata sono possibili.

scala del pericolo

-  1 DEBOLE
-  2 MODERATO
-  3 marcato
-  4 forte
-  5 molto forte

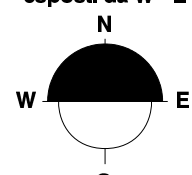


Moderato soprattutto nei pendii ripidi esposti da W - E



al di sopra dei 2400m

Moderato soprattutto nei pendii ripidi esposti da W - E



al di sopra dei 2200m