

Bollettino nazionale delle valanghe no. 132

di domenica, 8 aprile 2007, 18:30

Condizioni per le escursioni favorevoli in molte regioni

Situazione generale

La domenica di Pasqua è stata perlopiù soleggiata nelle regioni occidentali e in quelle meridionali. Nelle regioni nord orientali, il cielo è stato nuvoloso in mattinata per poi schiarirsi progressivamente nel corso del pomeriggio. I venti sono stati deboli. Sul mezzogiorno, le temperature a 2000 m di quota erano comprese in molte regioni tra più 4 e più 6 gradi. Nelle regioni nord orientali le temperature intorno agli zero gradi erano leggermente più basse. Sui pendii rivolti a nord, il limite dell'innevamento è compreso in molte regioni tra i 1400 m e i 1600 m di quota, mentre su quelli rivolti a sud tra i 1600 m e i 2000 m, in Engadina tra i 2000 m e i 2400 m. Soprattutto nelle regioni alpine interne dei Grigioni, la base del manto nevoso sui pendii esposti a nord è spesso debole e può causare valanghe di fondo.

Evoluzione a corto termine

La notte fra domenica di Pasqua e lunedì dell'Angelo sarà generalmente serena e permetterà la formazione di una buona crosta sulla superficie del manto nevoso. Nel corso della giornata il tempo sarà prevalentemente sereno con nubi cumuliformi nel pomeriggio. Possibili isolati rovesci soprattutto nelle regioni occidentali. Sul mezzogiorno, le temperature a 2000 m di quota saranno di più 3 gradi nelle regioni settentrionali e più 5 gradi in quelle meridionali. I venti da ovest saranno deboli.

Al mattino le condizioni per le escursioni saranno favorevoli. Nel corso della giornata aumenterà leggermente il pericolo di valanghe di neve bagnata.

Previsione del pericolo di valanghe per lunedì

Cresta settentrionale delle Alpi da Les Diablerets sino al Walensee; sud del Vallese; regioni alpine interne dei Grigioni; bassa Engadina:

moderato pericolo di valanghe (grado 2)

I punti pericolosi si trovano soprattutto sui pendii ripidi esposti da nord ovest a nord sino a nord est al di sopra dei 2500 m circa. Soprattutto sul versante nordalpino e nel sud dell'alto Vallese, sono ancora presenti vecchi accumuli di neve soffiata che devono essere valutati con attenzione. Eventuali valanghe isolate possono ancora distaccarsi interessando la debole base del manto nevoso, soprattutto nelle regioni alpine interne dei Grigioni. Soprattutto alle esposizioni e alle altitudini specificate si consiglia di rispettare le distanze di sicurezza e di intraprendere le escursioni singolarmente.

Restanti regioni delle Alpi svizzere:

debole pericolo di valanghe (grado 1)

Isolati punti di pericolo si trovano soprattutto sui pendii ripidi estremi rivolti a nord al di sopra dei 2500 m circa. Attenzione al pericolo di trascinamento e caduta.

Nel corso della giornata in tutte le regioni aumenterà il pericolo di valanghe di neve bagnata. Le escursioni e le discese fuori pista dovranno terminare a tempo debito.

Tendenza per martedì e mercoledì

Tempo piuttosto soleggiato con nubi cumuliformi e isolati rovesci nel corso del pomeriggio. In mattinata le condizioni per le escursioni continueranno ad essere favorevoli.

Informazioni supplementari: 'Fax su richiesta' (Fr. 1.49 /min)
0900 59 2020 Lista dei prodotti SLF
0900 59 2025 Cartina altezza neve (in caso di cambiamento)
0900 59 2026 Cartina neve fresca (giornalmente)

Informazioni sulla meteo in
collaborazione con MeteoSvizzera

Bollettino regionale (Fr. 1.49 /min)
0900 59 20 31 Svizzera Centrale
0900 59 20 32 Vallese basso / VD
0900 59 20 33 Alto Vallese
0900 59 20 34 Nord e Centro dei Grigioni
0900 59 20 35 Sud dei Grigioni
0900 59 20 36 Oberland Bernese
0900 59 20 37 Versante Nordalpino Orientale

Notifiche:
Tel. gratuito: 0800 800 187
Fax gratuito: 0800 800 188
Internet: <http://www.slf.ch>
Email: lwp@slf.ch
WAP: wap.slf.ch
Teletext: pagina 782 (TSI)

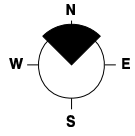
Previsione del pericolo di valanghe asciutte

lunedì, 9. aprile 2007

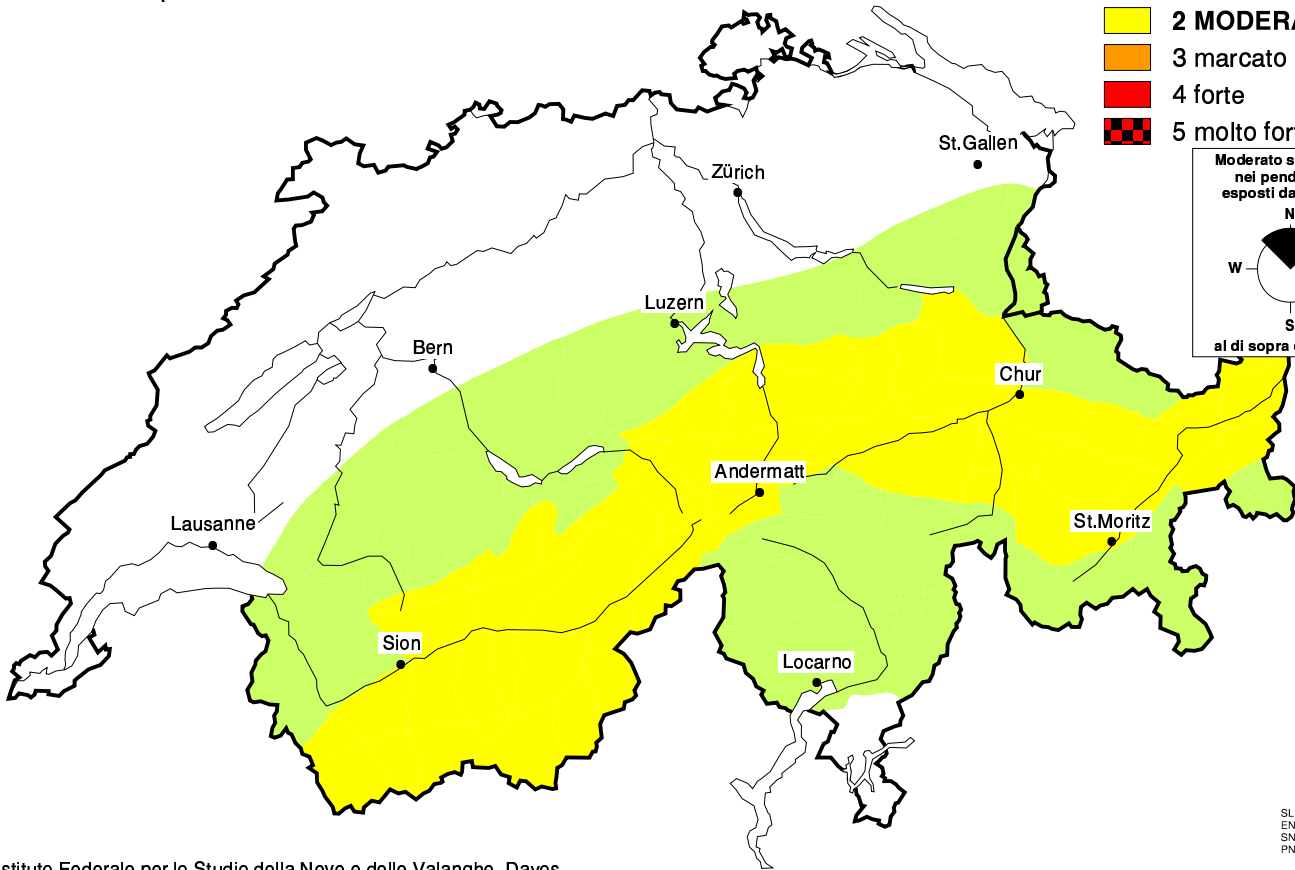
scala del pericolo

- 1 DEBOLE
- 2 MODERATO
- 3 marcato
- 4 forte
- 5 molto forte

Moderato soprattutto
nei pendii ripidi
esposti da NW - NE



al di sopra dei 2500m



Istituto Federale per lo Studio della Neve e delle Valanghe, Davos

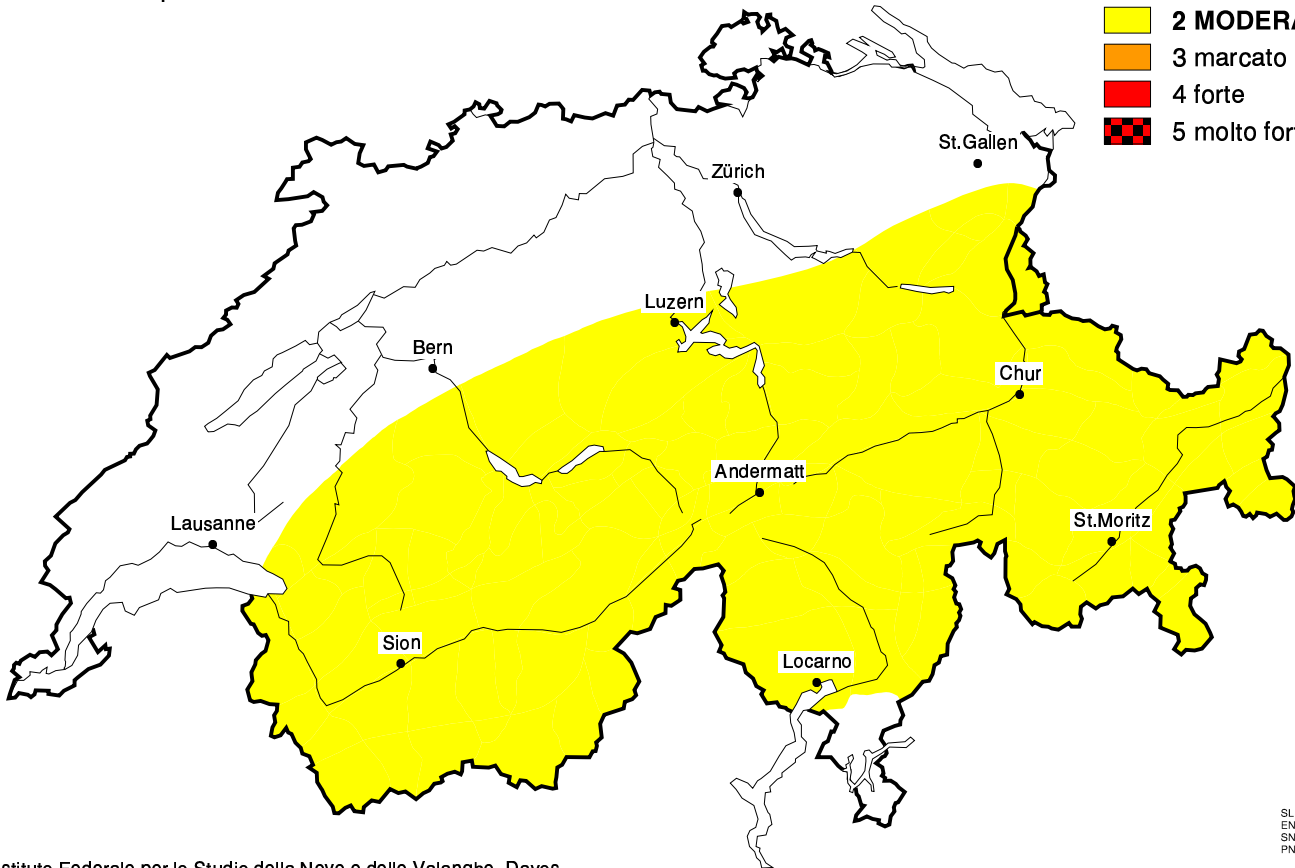


Pericolo di valanghe bagnate nel corso della giornata

lunedì, 9. aprile 2007

scala del pericolo

- 1 debole
- 2 MODERATO
- 3 marcato
- 4 forte
- 5 molto forte



Istituto Federale per lo Studio della Neve e delle Valanghe, Davos

