

Bollettino nazionale delle valanghe no. 56

per giovedì, 3 gennaio 2008

data di pubblicazione 2.1.2008, 18:30

Aumento del pericolo di valanghe con forti venti da sud

Situazione generale

Mercoledì il cielo nelle regioni settentrionali è stato per lo più soleggiato. In quelle meridionali è stato molto nuvoloso e sono caduti pochi centimetri di neve. Le temperature sul mezzogiorno a 2000 m di quota erano di meno 4 gradi nelle regioni occidentali, di meno 7 gradi nelle regioni orientali e di meno 10 gradi in quelle meridionali. I venti provenienti da sud ovest sono stati da deboli a moderati.

Nelle regioni settentrionali e in quelle occidentali il limite dell'innevamento è collocato a 800 m circa. Nel sud dell'Alto Vallese, nel nord del Ticino e nei Grigioni, al di sopra dei 1200 m circa è presente un manto nevoso compatto. Nel Ticino centrale e nel Sottoceneri la neve è presente sui pendii rivolti a nord al di sopra dei 1800 m circa, sui pendii rivolti a sud al di sopra dei 2200 m circa. Sulla superficie del manto nevoso si è formato in molti punti uno strato di brina superficiale. Soprattutto nelle zone ombreggiate, gli strati vicini alla superficie hanno subito un metamorfismo a cristalli spigolosi e sono senza coesione. Nelle regioni settentrionali e in quelle occidentali sono presenti dai 10 ai 20 cm di neve fresca senza coesione caduti durante lo scorso fine settimana. Nei punti scarsamente innevati, che sono più frequenti nel centro dei Grigioni, sul versante sudalpino e in Engadina, il manto nevoso è privo di coesione fino al terreno.

Evoluzione a corto termine

Giovedì cielo nuvoloso nelle regioni settentrionali con schiarite provocate dal favonio. Sul versante sudalpino cadranno sino a giovedì sera dai 10 ai 20 cm di neve sino in pianura. Sulla parte occidentale della cresta principale delle Alpi, nella regione del Gottardo e in Alta Engadina ne cadranno sino a 10 cm. Le temperature sul mezzogiorno a 2000 m di quota saranno di meno 1 grado nelle regioni settentrionali e di meno 9 gradi in quelle meridionali. Nelle valli esposte al favonio il tempo diventerà molto mite. I venti provenienti da sud si intensificheranno in mattinata e saranno forti soprattutto nel corso della giornata. Nelle regioni meridionali il vento trasporterà soprattutto la neve fresca, in quelle settentrionali gli strati superficiali a debole coesione. Si prevede la formazione di accumuli di neve soffiata instabili, che aumenteranno nel corso della giornata.

Previsione del pericolo di valanghe per giovedì

Intera regione delle Alpi svizzere:

moderato pericolo di valanghe (grado 2)

Sulla cresta principale delle Alpi dal Gran San Bernardo sino alla regione del Bernina e a sud di essa i punti pericolosi si trovano sui pendii carichi di neve soffiata esposti in tutte le direzioni al di sopra dei 1800 m circa, nel Sottoceneri al di sopra 2200 m. Colate e piccole valanghe possono in parte essere provocate da una singola persona soprattutto sui pendii ombreggiati. Si raccomanda una prudente scelta dell'itinerario.

Nelle restanti regioni del versante nordalpino, del Vallese e dei Grigioni, i punti pericolosi si trovano soprattutto sui pendii carichi di neve soffiata esposti da ovest a nord sino a sud est, come pure nei punti in prossimità delle creste e dei passi esposti in tutte le direzioni al di sopra dei 1800 m circa. La neve fresca ventata, che può distaccarsi già in seguito al passaggio di una singola persona, è facilmente riconoscibile e dovrebbe essere possibilmente evitata.

Con il persistere dei trasporti eolici della neve, nel corso della giornata aumenterà il pericolo di valanghe..

Soprattutto nelle regioni occidentali e in quelle settentrionali, al di sotto dei 2400 m circa sono ancora possibili scivolamenti per reptazione molto isolati. Ciò vale in particolare laddove nel manto nevoso si è già aperta una fenditura da slittamento.

Tendenza per venerdì e sabato




Nelle regioni meridionali nevierà sino a sabato. Le neviccate saranno persistenti ma deboli. Nelle regioni settentrionali venerdì il tempo sarà nuvoloso nonostante il favonio, sabato variabile con venti provenienti da ovest. Il pericolo di valanghe continuerà ad aumentare localmente.

Informazioni supplementari: 'Fax su richiesta' (Fr. 1.49 /min)	Bollettino regionale (Fr. 1.49 /min)	Internet: http://www.slf.ch
0900 59 2020 Lista dei prodotti SLF	0900 59 20 31 Svizzera Centrale	WAP: wap.slf.ch
0900 59 2025 Cartina altezza neve (in caso di cambiamento)	0900 59 20 32 Vallese basso / VD	Teletext: pagina 782 (TSI)
0900 59 2026 Cartina neve fresca (giornalmente)	0900 59 20 33 Alto Vallese	Telephone: 187 (Fr. 0.50/chiamata e min)
Informazioni sulla meteo in collaborazione con MeteoSvizzera	0900 59 20 34 Nord e Centro dei Grigioni	Notifiche:
0900 162 138 / 338 Bollettino meteo alpino tel/fax	0900 59 20 35 Sud dei Grigioni	Email: lwp@slf.ch
(tel: Fr. 1.20/min) (fax: Fr. 2.-/min)	0900 59 20 36 Oberland Bernese	tel/fax gratuito: 0800 800 187 / 88
	0900 59 20 37 Versante Nordalpino Orientale	

Previsione del pericolo di valanghe

per giovedì, 3. gennaio 2008

scala del pericolo

-  1 debole
-  **2 MODERATO**
-  3 marcato
-  4 forte
-  5 molto forte

