

Bollettino nazionale delle valanghe no. 178

per domenica, 4 maggio 2008

data di pubblicazione 3.5.2008, 18:30

Al mattino condizioni in gran parte favorevoli per gli escursionisti

Situazione generale

La notte tra venerdì e sabato ha visto cielo parzialmente nuvoloso nelle regioni estreme settentrionali, mentre nelle restanti regioni si è avuto cielo sereno. Nel corso della giornata c'è stato cielo in prevalenza sereno con addensamenti di nubi cumuliformi al pomeriggio. Le temperature sul mezzogiorno a 2000 m di quota si sono attestate su valori comprese tra più 5 e fino a più 7 gradi circa. I venti hanno soffiato da deboli a moderati, provenienti dal quadrante nordoccidentale.

Nelle zone situate al di sopra dei 2800 m circa il manto nevoso, sui pendii esposti a nord, è ancora asciutto e conforme alle caratteristiche invernali. Sui pendii esposti a sud al di sotto dei 2800 m circa, e sui pendii esposti a nord al di sotto dei 2400 m circa, l'intero manto nevoso è fradicio, morbido e instabile. In seguito alle gelate notturne degli strati di neve superficiali esso può stabilizzarsi. Nelle regioni alpine interne del Vallese e dei Grigioni la base del manto nevoso è debole in molte zone.

Evoluzione a corto termine

La notte tra sabato e domenica vede cielo in prevalenza sereno, con condizioni favorevoli di irraggiamento. Nel corso della giornata si avrà cielo in gran parte sereno. Nel corso della giornata si formano addensamenti di nubi cumuliformi. I venti soffiano con intensità da debole a moderata, provenienti da nord ovest. Le temperature sul mezzogiorno a 2000 m di quota si attestano intorno a più 7 gradi nelle regioni occidentali e meridionali ed intorno a più 5 gradi in quelle orientali.

In seguito al riscaldamento e all'irraggiamento diurni la crosta di superficie si ammorbidisce e perde compattezza.

Previsione del pericolo di valanghe per domenica

Cresta settentrionale delle Alpi; Cresta Principale delle Alpi; Vallese; Grigioni:

moderato pericolo di valanghe di neve asciutta (grado 2)

I punti pericolosi si trovano soprattutto sui pendii ripidi esposti da nord ovest, passando per il nord, fino a nord est, al di sopra dei 3000 m circa. Soprattutto i vecchi accumuli di neve ventata possono subire distacco sotto forma di valanghe di lastroni. Questi accumuli di neve ventata si trovano soprattutto in prossimità delle creste e devono essere considerati rischiosi.

Restanti regioni delle Alpi svizzere:

debole pericolo di valanghe di neve asciutta (grado 1)

Isolati punti pericolosi si trovano ancora nelle aree ripide estreme esposte a nord.

Nel corso della giornata aumenta il pericolo di valanghe di neve bagnata fino a raggiungere il grado "marcato" (grado 3). Al di sotto dei 2800 m circa, soprattutto al pomeriggio e nella prima metà della notte, sono previsti distacchi di valanghe di neve bagnata a tutte le esposizioni. In particolare nelle regioni alpine interne del Vallese e dei Grigioni sono possibili, al livello isolato, anche distacchi di valanghe di neve bagnata di grosse dimensioni che provocano il trascinarsi dell'intero manto nevoso. Le escursioni sciistiche e le ascese ai rifugi, ma anche le escursioni a piedi nell'ambito del limite della neve devono terminare a tempo debito.

Tendenza per lunedì e martedì

Permangono condizioni di cielo in gran parte sereno con temperature calde. Nel pomeriggio si formano nubi cumuliformi e sono possibili singoli rovesci. Il pericolo di valanghe di neve asciutta è in progressiva lenta diminuzione. Il pericolo di valanghe di neve bagnata è soggetto alle notevoli oscillazioni termiche diurne. Al mattino, in tutte le regioni, le condizioni per le escursioni saranno favorevoli.

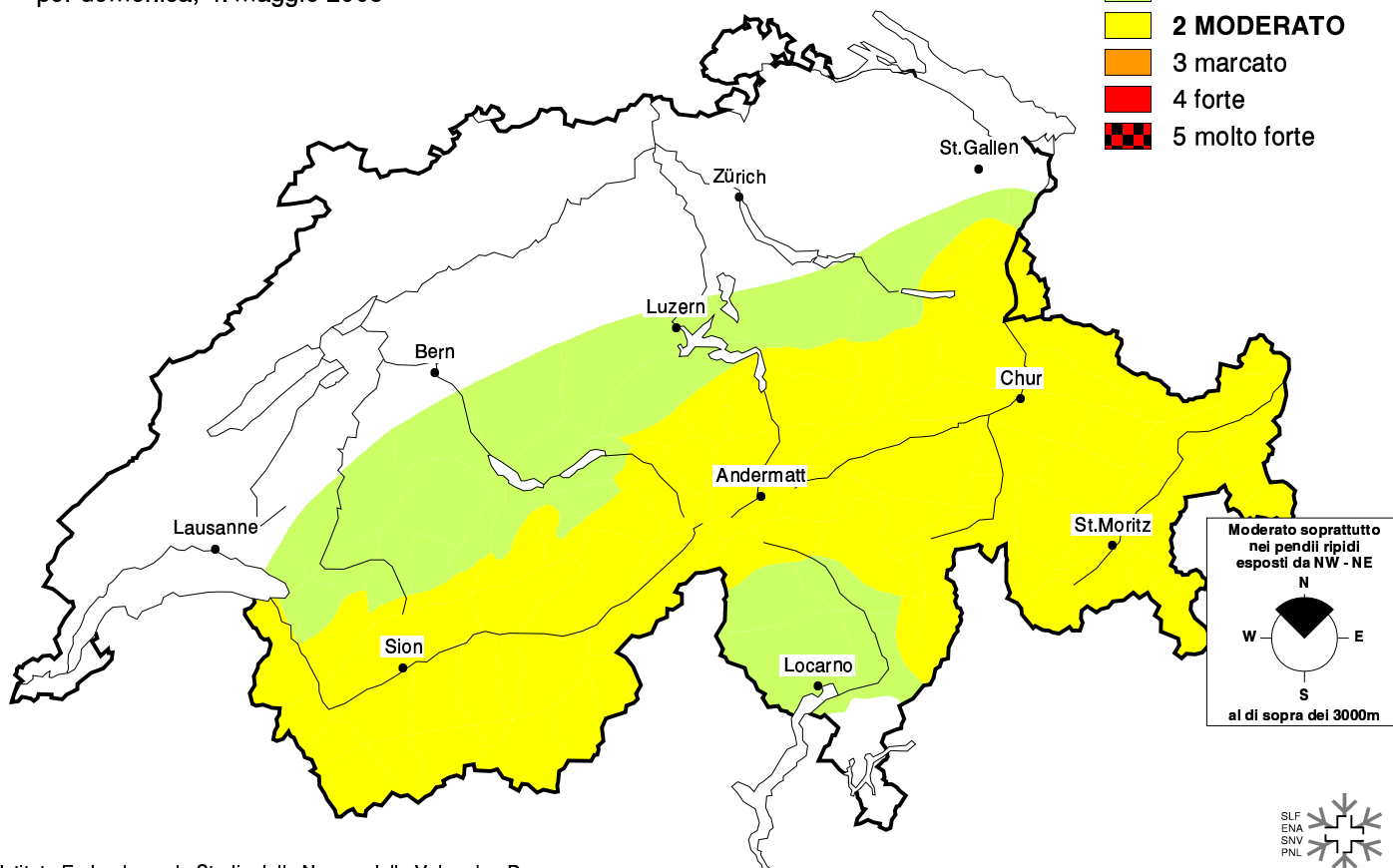
Informazioni supplementari: 'Fax su richiesta' (Fr. 1.49 /min)	Bollettino regionale (Fr. 1.49 /min)	Internet: http://www.slf.ch
0900 59 2020 Lista dei prodotti SLF	-- Svizzera Centrale	WAP: wap.slf.ch
0900 59 2025 Cartina altezza neve (in caso di cambiamento)	-- Vallese basso / VD	Teletext: pagina 782 (TSI)
0900 59 2026 Cartina neve fresca (giornalmente)	-- Alto Vallese	Telephone: 187 (Fr. 0.50/chiamata e min)
	-- Nord e Centro dei Grigioni	Notifiche:
Informazioni sulla meteo in collaborazione con MeteoSvizzera	-- Sud dei Grigioni	Email: lwp@slf.ch
0900 162 138 / 338 Bollettino meteo alpino tel/fax	-- Oberland Bernese	tel/fax gratuito: 0800 800 187 / 88
(tel: Fr. 1.20/min) (fax: Fr. 2.-/min)	-- Versante Nordalpino Orientale	

Previsione del pericolo di valanghe

per domenica, 4. maggio 2008

scala del pericolo

-  1 DEBOLE
-  2 MODERATO
-  3 marcato
-  4 forte
-  5 molto forte





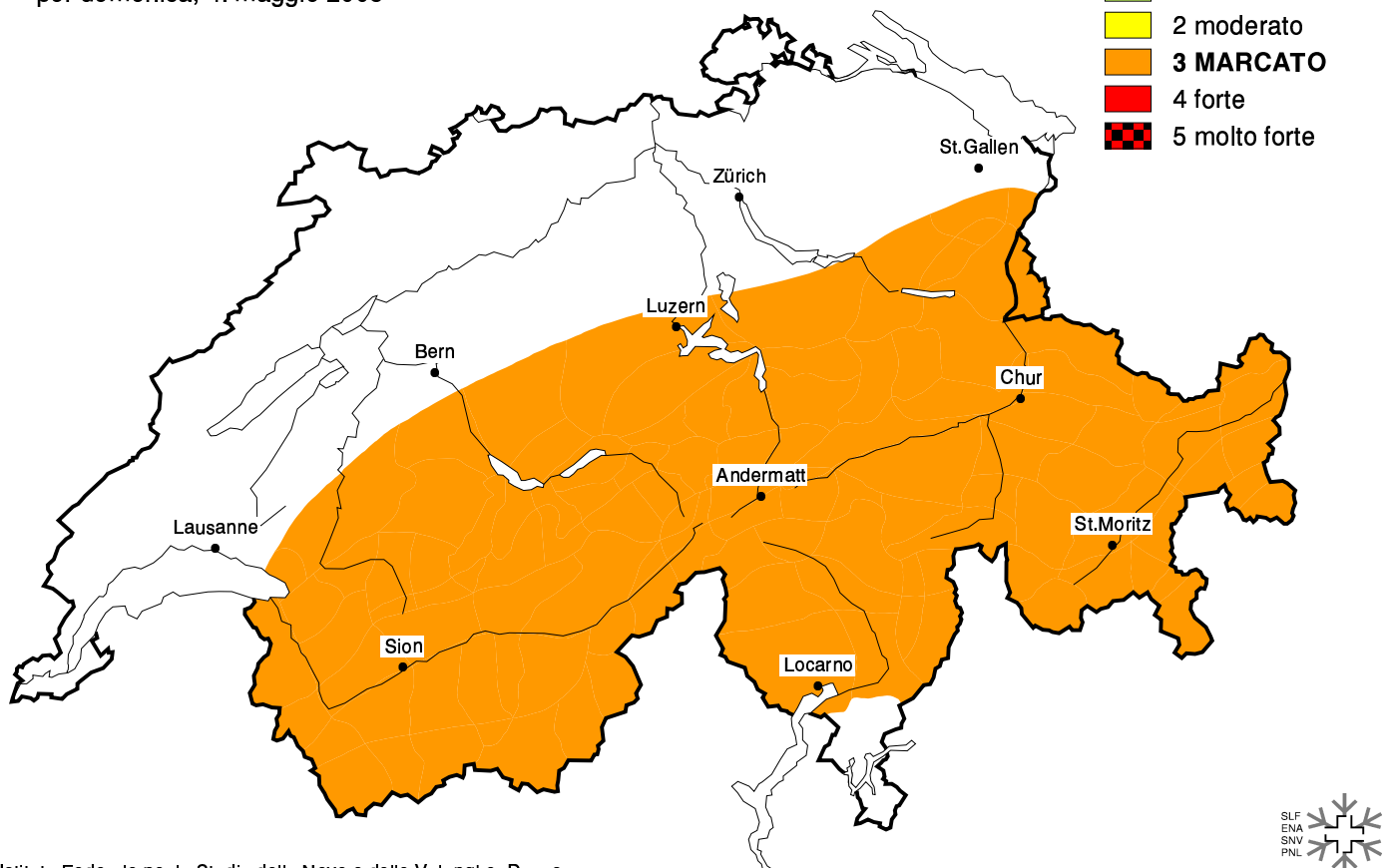
Istituto Federale per lo Studio della Neve e delle Valanghe, Davos

Pericolo di valanghe bagnate nel corso della giornata

per domenica, 4. maggio 2008

scala del pericolo

-  1 debole
-  2 moderato
-  3 MARCATO
-  4 forte
-  5 molto forte



Istituto Federale per lo Studio della Neve e delle Valanghe, Davos