

Bollettino nazionale delle valanghe no. 39

per sabato, 13 dicembre 2008

data di pubblicazione 12.12.2008, 18:30

Marcato pericolo di valanghe

Situazione generale

La giornata di venerdì è stata caratterizzata da cielo sereno nelle regioni occidentali e nel Vallese. Nelle restanti regioni il cielo è stato nuvoloso con deboli neviccate. Da martedì fino a venerdì sera, sulla Cresta Principale delle Alpi, dalla regione del Sempione fino al Bernina e nelle zone a sud di esse, sono caduti tra 50 fino a 80 cm di neve, con punte locali fino a 100 cm. Dalle valli di Visp, passando per la valle di Goms, la regione del Grimsel e il centro dei Grigioni, fino alla val Müstair, sono caduti tra 30 fino a 50 cm di neve, più a nord e nelle regioni occidentali tra 10 fino a 30 cm. I venti hanno soffiato da deboli a moderati provenienti da nord est e, in alta montagna, provenienti da sud est. Sul mezzogiorno le temperature a 2000 m di quota si sono attestate intorno a meno 10 gradi nelle regioni settentrionali ed occidentali e intorno a meno 3 gradi in quelle meridionali.

Nelle regioni maggiormente interessate dalle precipitazioni gli spessi strati di neve fresca caduta negli ultimi giorni tende progressivamente ad assestarsi e a stabilizzarsi. In particolare, nelle regioni occidentali, nel centro dei Grigioni e in Bassa Engadina gli strati di neve fresca più sottili ricoprono un manto di neve vecchia localmente debole.

Evoluzione a corto termine

Sabato si avrà cielo piuttosto sereno nelle regioni occidentali e nel Vallese. Nelle regioni orientali si avranno progressive schiarite. Nelle regioni meridionali, entro sera, cadono circa 10 cm di neve. I venti ruotano verso sud. A partire dal mezzogiorno, anche a 2000 m di quota, essi soffianno in quota con intensità da moderata a forte. Le temperature sono in forte rialzo e sul mezzogiorno a 2000 m di quota si attestano intorno a meno 2 gradi nelle regioni nordorientali e intorno a meno 4 gradi nelle restanti regioni.

Nelle regioni settentrionali, in seguito all'azione dei venti da sud e del favonio, nel corso della giornata si formano progressivamente accumuli di neve ventata dalla stabilità precaria.

Previsione del pericolo di valanghe per sabato

Intera regione delle Alpi svizzere:

marcato pericolo di valanghe (grado 3)

Sulla Cresta Principale delle Alpi, dal Cervino fino in Bassa Engadina e nelle zone a sud di esse, ma anche nel centro dei Grigioni e in Engadina i punti pericolosi si trovano sui pendii ripidi esposti in tutte le direzioni al di sopra dei 2000 m circa. Soprattutto i nuovi accumuli di neve ventata possono facilmente subire distacco sotto forma di valanghe. In particolare nel centro dei Grigioni e in Bassa Engadina le valanghe possono subire distacco anche negli strati profondi del manto di neve vecchia. Non si prevedono però ulteriori valanghe spontanee di grosse dimensioni.

Sul restante versante nordalpino occidentale e nel restante Vallese, i punti pericolosi si trovano soprattutto sui pendii ripidi esposti da sud ovest, passando per il nord, fino ad est, al di sopra dei 2000 m circa. Le singole persone possono provocare il distacco di valanghe soprattutto nella neve ventata fresca, ma isolatamente anche negli strati profondi del manto di neve vecchia. Sul versante nordalpino centrale ed orientale e nel nord dei Grigioni i punti pericolosi si trovano soprattutto sui pendii carichi di neve ventata esposti da ovest, passando per il nord, fino ad est, al di sopra dei 1800 m circa. In queste regioni al mattino sussiste ancora un moderato pericolo di valanghe. Esso tende però ad aumentare rapidamente con il sopraggiungere del favonio.

Soprattutto sulle scarpate ripide erbose situate nelle regioni assai innevate si prevedono scivolamenti da reptazione.

Tendenza per domenica e lunedì

Domenica si prevedono nuove neviccate abbondanti nelle regioni meridionali, in particolare dalla regione del Sempione, passando per la regione del San Gottardo, fino alle valli del Maggia. Nelle regioni orientali ci saranno schiarite dovute al forte favonio, e cielo nuvoloso nelle regioni occidentali. Lunedì, nelle regioni settentrionali, si avrà cielo nuvoloso variabile. Nelle regioni meridionali le precipitazioni tendono ad attenuarsi notevolmente. Domenica il pericolo di valanghe è in aumento, soprattutto nelle regioni meridionali.

Bollettino delle valanghe nazionale come MMS (Fr. 0.50/MMS)

Inviare la risposta con la parola chiave desiderata con un SMS al numero 162.

VALANGA riassunto delle parole chiave
LAWCHI bollettino delle valanghe nazionale (italiano)

Informazioni sulla meteo in collaborazione con **MeteoSvizzera**

0900 162 138 / 338 Bollettino meteo alpino tel/fax
(tel: Fr. 1.20/min) (fax: Fr. 2.-/min)

Bollettino regionale (Fr. 0.50/MMS)

LAWZCH Svizzera Centrale
LAWBVS Vallese basso / VD
LAWOVS Alto Vallese
LAWNGR Nord e Centro dei Grigioni
LAWSGR Sud dei Grigioni
LAWBEO Oberland Bernese
LAWEAN Versante Nordalpino Orientale

Internet: <http://www.slf.ch>

WAP: wap.slf.ch

Teletext: pagina 782 (TSI)

Telephone: 187 (Fr. 0.50/chiamata e min)

Notifiche:

Email: lw@slf.ch





tel/fax gratuito: 0800 800 187 / 88

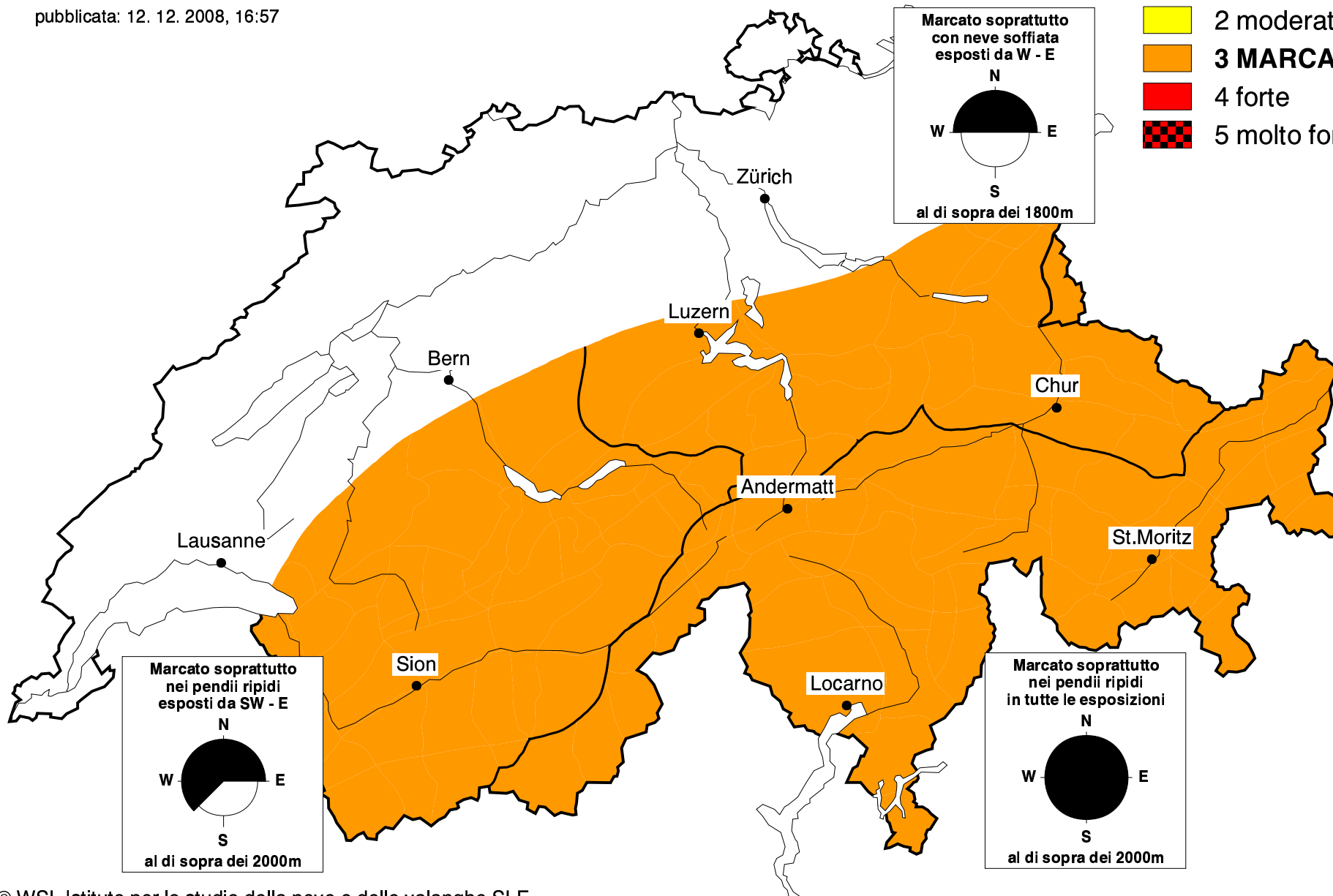
Previsione del pericolo di valanghe

per sabato, 13. dicembre 2008

pubblicata: 12. 12. 2008, 16:57

scala del pericolo

-  1 debole
-  2 moderato
-  **3 MARCATO**
-  4 forte
-  5 molto forte







Previsione del pericolo di valanghe

per sabato, 13. dicembre 2008

publicata: 13. 12. 2008, 07:45

scala del pericolo

-  1 debole
-  2 moderato
-  **3 MERCATO**
-  4 forte
-  5 molto forte

