

Bollettino nazionale delle valanghe no. 40

per domenica, 14 dicembre 2008

data di pubblicazione 13.12.2008, 18:30

Situazione valanghiva critica con neve fresca a sud e venti tempestosi

Situazione generale

La giornata di sabato è stata abbastanza soleggiata a ovest. A est e nell'Alto Vallese ci sono state schiarite. Da venerdì a sabato sera sono caduti tra i 10 e i 20 cm di neve sul versante sudalpino. I venti da sud sono stati moderati e in serata sono ulteriormente aumentati. Sul mezzogiorno le temperature a 2000 m di quota erano comprese tra meno 1 grado a nord e meno 5 gradi a sud.

I venti da sud hanno formato nuovi e instabili accumuli di neve soffiata che per il momento risultano ancora di piccole dimensioni. Soprattutto a ovest, nel centro dei Grigioni e in Bassa Engadina gli strati di neve fresca più sottili hanno ricoperto un manto di neve vecchia debole in alcuni punti.

Evoluzione a corto termine

Domenica si avranno alcune schiarite dovute al föhn a est che a ovest saranno solo isolate. In Engadina ci saranno temporanee nevicate. Sul versante sudalpino si sono verificate nevicate in parte intense. Entro domenica sera sulla Cresta Principale delle Alpi dal Cervino a Goms cadranno da 30 a 50 cm di neve. Nella restante parte occidentale della Cresta Principale delle Alpi, nel restante Alto Vallese, in val Bedretto e nelle valli del Maggia cadranno fra 20 e 30 cm di neve circa. Sul restante versante sudalpino e nella zona del San Gottardo cadranno da 10 a 20 cm di neve, nelle restanti regioni settentrionali solo pochi centimetri. I venti continueranno a intensificarsi e soffieranno da sud est con intensità da forte a tempestosa. A mezzogiorno le temperature a 2000 m di quota saranno di meno 4 gradi a nord e meno 6 gradi a sud. Nelle regioni maggiormente interessate dalle precipitazioni si formeranno in molte zone abbondanti accumuli di neve soffiata. Anche nelle altre regioni si verificheranno trasporti di neve fresca e vecchia. I nuovi accumuli di neve soffiata sono instabili.

Previsione del pericolo di valanghe per domenica

Intera regione delle Alpi svizzere:

marcato pericolo di valanghe (grado 3)

Nell'Alto Vallese meridionale, in val di Goms, in val Bedretto e nelle valli del Maggia i punti pericolosi si trovano sui pendii ripidi esposti in tutte le direzioni al di sopra dei 1800 m circa. Il pericolo aumenterà notevolmente nel corso della giornata. Si prevede un aumento delle valanghe spontanee. Soprattutto nelle regioni dell'Alto Vallese interessate queste potranno localmente avanzare fino a valle e minacciare le parti delle vie di comunicazione esposte.

Nel restante Vallese, nell'Urseren, nel restante Ticino, nel centro dei Grigioni, in Engadina e nelle valli meridionali dei Grigioni i punti pericolosi si trovano sui pendii ripidi esposti in tutte le direzioni al di sopra dei 2000 m circa. I nuovi accumuli di neve soffiata possono distaccarsi facilmente sotto forma di valanghe. Sono possibili isolati distacchi di valanghe spontanee di piccole e medie dimensioni. Soprattutto nel Vallese centrale, nel centro dei Grigioni e in Bassa Engadina le valanghe potranno staccarsi fino dagli strati profondi del manto di neve vecchia.

Nel restante versante nordalpino e nel nord dei Grigioni i punti pericolosi si trovano soprattutto sui pendii ripidi carichi di neve soffiata esposti da ovest a nord fino a est al di sopra dei 1800 m circa. Il passaggio di singole persone che praticano sport invernali può provocare il distacco dei nuovi accumuli di neve soffiata sotto forma di valanghe.

Soprattutto nelle scarpate ripide erbose delle zone molto innevate sono ancora previsti scivolamenti da reptazione.

Tendenza per lunedì e martedì

Nella notte fra domenica e lunedì continuerà a nevicare a sud, con maggiore intensità nelle valli del Vispa, nella zona del Sempione e a ovest del Ticino. Nel corso della giornata i venti e le nevicate cesseranno. A nord nuvolosità variabile. Martedì il tempo sarà in parte nuvoloso e asciutto. Fra domenica e lunedì il pericolo di valanghe continuerà a salire soprattutto a sud. Martedì il pericolo diminuirà lentamente.

Bollettino delle valanghe nazionale come MMS (Fr. 0.50/MMS)

Inviare la risposta con la parola chiave desiderata con un SMS al numero 162.

VALANGA riassunto delle parole chiave
LAWCHI bollettino delle valanghe nazionale (italiano)

Informazioni sulla meteo in collaborazione con **MeteoSvizzera**

0900 162 138 / 338 Bollettino meteo alpino tel/fax
(tel: Fr. 1.20/min) (fax: Fr. 2.-/min)

Bollettino regionale (Fr. 0.50/MMS)

LAWZCH Svizzera Centrale
LAWBVS Vallese basso / VD
LAWOVS Alto Vallese
LAWNGR Nord e Centro dei Grigioni
LAWSGR Sud dei Grigioni
LAWBEO Oberland Bernese
LAWEAN Versante Nordalpino Orientale

Internet: <http://www.slf.ch>

WAP: wap.slf.ch

Teletext: pagina 782 (TSI)

Telephone: 187 (Fr. 0.50/chiamata e min)

Notifiche:





Email: lwp@slf.ch
tel/fax gratuito: 0800 800 187 / 88

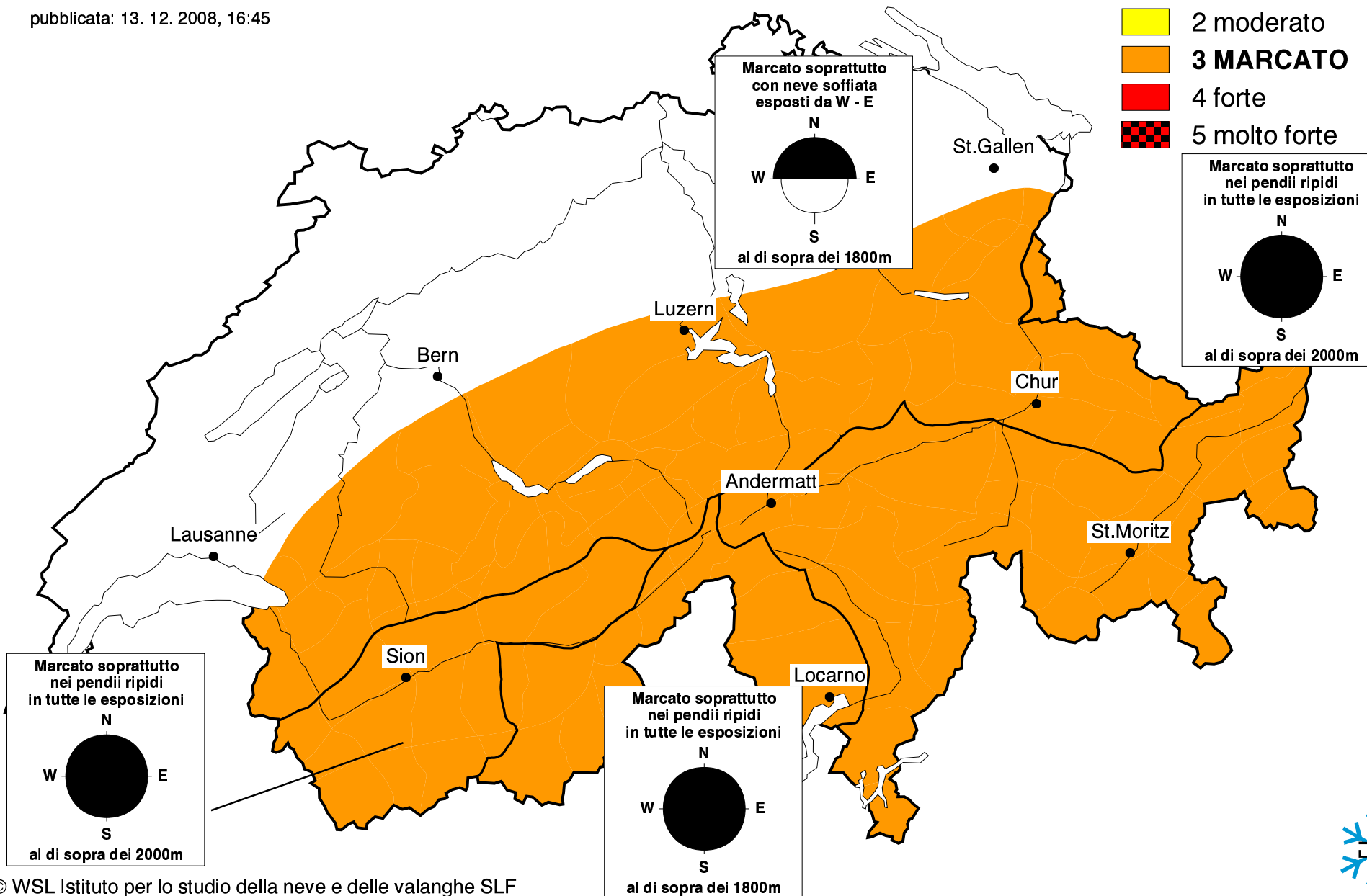
Previsione del pericolo di valanghe

per domenica, 14. dicembre 2008

pubblicata: 13. 12. 2008, 16:45

scala del pericolo

-  1 debole
-  2 moderato
-  **3 MARCATO**
-  4 forte
-  5 molto forte







Previsione del pericolo di valanghe

per domenica, 14. dicembre 2008

publicata: 14. 12. 2008, 08:02

scala del pericolo

-  1 debole
-  2 moderato
-  **3 MARCATO**
-  4 forte
-  5 molto forte

