

Bollettino nazionale delle valanghe no. 79

per giovedì, 22 gennaio 2009

data di pubblicazione 21.1.2009, 18:30

Marcato pericolo di valanghe

Situazione generale

Nella notte fra martedì e mercoledì sono caduti sul versante nordalpino centrale e orientale come pure nel Surselva dai 10 ai 20 cm di neve, altrimenti meno. Da domenica sono così caduti in molte regioni dai 30 ai 50 cm di neve, nelle regioni estreme occidentali, sul versante nordalpino centrale e a sud dell'Inn sino a 60 cm. La quantità minore di neve fresca si è avuta nella parte meridionale dell'Alto Vallese, dove sono caduti dai 20 ai 30 cm. Mercoledì ci sono state alcune schiarite durante il pomeriggio nelle regioni occidentali, altrimenti il cielo è rimasto coperto. Le temperature sul mezzogiorno erano di circa meno 8 gradi nelle regioni settentrionali e di meno 4 gradi in quelle meridionali. I venti provenienti da sud sono stati inizialmente moderati sulla parte centrale e orientale della cresta principale delle Alpi, altrimenti deboli.

Sulle Alpi svizzere, l'altezza del manto nevoso è superiore alla media stagionale. Soprattutto nei punti sottovento e ombreggiati, la neve fresca e quella soffiata dell'ultimo periodo di precipitazioni poggia su un manto di neve vecchia a debole coesione che ha subito un metamorfismo costruttivo a cristalli sfaccettati. Inoltre, in prossimità del limite delle foreste la brina superficiale è stata localmente innevata. In questi punti, il legame della neve fresca con la neve vecchia è sempre ancora debole. Soprattutto nelle regioni alpine interne del Vallese e in Bassa Engadina, in alcuni punti il manto nevoso presenta una debole coesione fino al terreno ed eventuali valanghe possono distaccarsi interessando anche agli strati più profondi.

Evoluzione a corto termine

La giornata di giovedì sarà piuttosto soleggiata. Nel pomeriggio transiteranno nubi alte sulle regioni occidentali. I venti provenienti da sud ovest saranno inizialmente deboli, nel pomeriggio moderati. Le temperature sul mezzogiorno a 2000 m di quota saranno di meno 3 gradi nelle regioni settentrionali e di meno 7 gradi in quelle meridionali.

Previsione del pericolo di valanghe per giovedì

Intera regione delle Alpi svizzere:

marcato pericolo di valanghe (grado 3)

In Bassa Engadina e nella Val Müstair i punti pericolosi si trovano sui pendii ripidi esposti in tutte le direzioni al di sopra dei 1600 m. Possibili anche isolate valanghe spontanee che possono assumere dimensioni medie. Al di fuori delle piste, la situazione per l'appassionato di sport invernali rimane critica.

Nelle restanti regioni, i punti pericolosi si trovano sui pendii ripidi esposti in tutte le direzioni al di sopra dei 1800 m circa. Una singola persona può già causare il distacco di eventuali valanghe. I punti pericolosi sono spesso innevati e quindi quasi impossibili da individuare. Rumori di "wuum" e fessure nel manto nevoso sono però evidenti segnali di pericolo. Al di fuori delle piste è necessaria una grande esperienza nella valutazione della situazione valanghiva.

Tendenza per venerdì e sabato

In entrambe le giornate il tempo sarà molto nuvoloso. Previste nuove nevicate, che saranno intense nelle regioni occidentali. Sabato il limite delle nevicate salirà in alcune regioni sino a oltre 1000 m. I venti provenienti da ovest saranno forti. Il pericolo di valanghe aumenterà in molte regioni, in quelle occidentali notevolmente.

Bollettino delle valanghe nazionale come MMS (Fr. 0.50/MMS)

Inviare la risposta con la parola chiave desiderata con un SMS al numero 162.

VALANGA riassunto delle parole chiave

LAWCHI bollettino delle valanghe nazionale (italiano)

Informazioni sulla meteo in collaborazione con **MeteoSvizzera**

0900 162 138 / 338 Bollettino meteo alpino tel/fax

(tel: Fr. 1.20/min) (fax: Fr. 2.-/min)

Bollettino regionale (Fr. 0.50/MMS)

LAWZCH Svizzera Centrale

LAWBVS Vallese basso / VD

LAWOVS Alto Vallese

LAWNGR Nord e Centro dei Grigioni

LAWSGR Sud dei Grigioni

LAWBEO Oberland Bernese

LAWEAN Versante Nordalpino Orientale

Internet: <http://www.slf.ch>

WAP: wap.slf.ch

Teletext: pagina 782 (TSI)

Telephone: 187 (Fr. 0.50/chiamata e min)

Notifiche:

Email: lwp@slf.ch





tel/fax gratuito: 0800 800 187 / 88

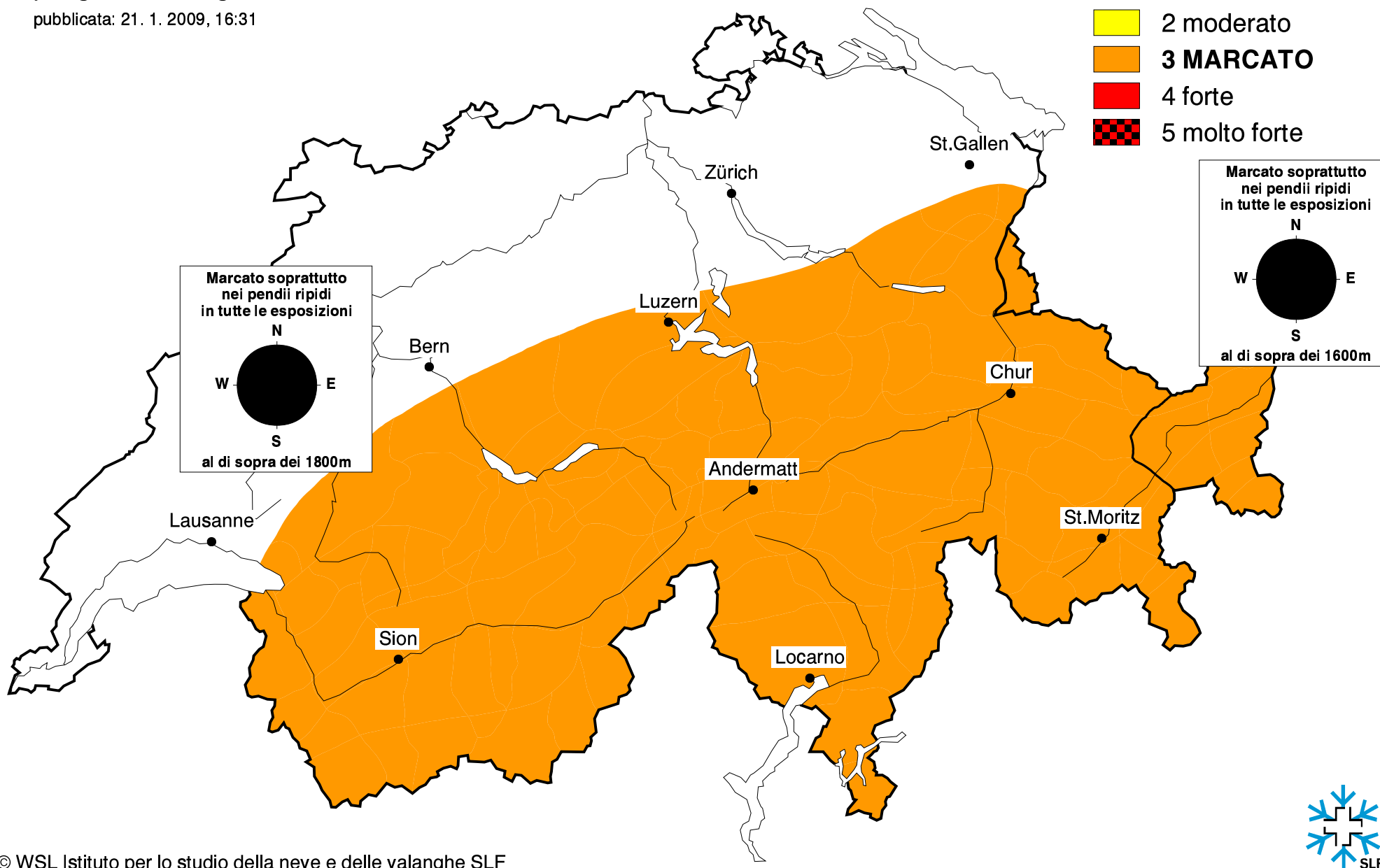
Previsione del pericolo di valanghe

per giovedì, 22. gennaio 2009

pubblicata: 21. 1. 2009, 16:31

scala del pericolo

-  1 debole
-  2 moderato
-  **3 MARCATO**
-  4 forte
-  5 molto forte







Previsione del pericolo di valanghe

per giovedì, 22. gennaio 2009

pubblicata: 22. 1. 2009, 07:39

scala del pericolo

-  1 debole
-  2 moderato
-  **3 MARCATO**
-  4 forte
-  5 molto forte

