



Bollettino nazionale delle valanghe no. 82

per domenica, 25 gennaio 2009

data di pubblicazione 24.1.2009, 18:30

Marcato pericolo di valanghe

Situazione generale

Sabato mattina è caduta ancora un po' di neve nelle regioni occidentali. Poi anche qui, come già nelle regioni orientali e meridionali, il tempo è stato piuttosto favorevole. Nella notte fra venerdì e sabato, i venti provenienti da sud ovest si sono nettamente attenuati e nel corso della giornata erano solo più da deboli a moderati. Le temperature sul mezzogiorno a 2000 m di quota erano comprese tra meno 3 gradi nelle regioni occidentali e meno 7 gradi in quelle orientali.

Da venerdì mattina sono cadute le seguenti quantità di neve: Basso Vallese occidentale dai 40 ai 60 cm; restante Basso Vallese, nord del Vallese, Valle di Goms dai 30 ai 50 cm; altrimenti in molti punti dai 15 ai 30 cm. Dal Ticino al centro dei Grigioni sino all'Alta Engadina sono caduti meno di 15 cm di neve.

Venerdì si sono formati in tutte le regioni accumuli di neve soffiata estesi e di grosse dimensioni, che sono particolarmente instabili nei punti sottovento e ombreggiati. Qui poggiano su un manto di neve vecchia a debole coesione, che ha subito un metamorfismo costruttivo con cristalli sfaccettati. Soprattutto nelle regioni alpine interne del Vallese e dei Grigioni, come anche generalmente in prossimità del limite delle foreste, in alcuni punti il manto nevoso presenta una debole coesione fino al terreno ed eventuali valanghe possono distaccarsi interessando anche gli strati più profondi.

Evoluzione a corto termine

A causa dei forti venti da nord, nella notte fra sabato e domenica si formeranno nuovi accumuli di neve soffiata soprattutto sul versante sudalpino. Nel corso della giornata il tempo sarà poi per lo più soleggiato con venti deboli. Le temperature sul mezzogiorno a 2000 m di quota saranno di meno 2 gradi, nelle regioni alpine interne di meno 6 gradi.

Previsione del pericolo di valanghe per domenica

Tutte le regioni delle Alpi svizzere:

marcato pericolo di valanghe (grado 3)

Sul versante nordalpino, nel Vallese, sulla parte centrale della cresta principale delle Alpi e nei Grigioni senza la Valle Calanca meridionale e la Mesolcina meridionale, i punti pericolosi si trovano sui pendii ripidi esposti in tutte le direzioni al di sopra dei 1800 m circa. La situazione valanghiva è insidiosa e molto variabile nell'ambito di minime distanze. Sono pericolose soprattutto le zone poco battute, caratterizzate da un fragile manto di neve vecchia. In alcuni punti, una singola persona può facilmente provocare il distacco di eventuali valanghe. A livello molto isolato sono ancora possibili valanghe spontanee. Inoltre i venti causeranno la formazione di nuovi accumuli di neve soffiata facilmente distaccabili, che devono essere analizzati con particolare spirito critico. La valutazione del pericolo di valanghe richiede molta esperienza.

Nelle regioni a sud della parte centrale della cresta principale delle Alpi, i punti pericolosi si trovano soprattutto sui pendii carichi di neve soffiata esposti in tutte le direzioni al di sopra dei 1800 m circa. I nuovi accumuli di neve ventata, che possono facilmente distaccarsi, richiedono una prudente scelta dell'itinerario.

Sul versante nordalpino occidentale sono possibili isolate valanghe di neve bagnata al di sotto dei 2000 m circa. In tutte le regioni sono previsti isolati scivolamenti per reptazione.

Tendenza per lunedì e martedì

Lunedì e martedì nuvolosità variabile con deboli neviccate. Il pericolo di valanghe è in lenta diminuzione, soprattutto sui pendii esposti a sud.

Bollettino delle valanghe nazionale come MMS (Fr. 0.50/MMS)

Inviare la risposta con la parola chiave desiderata con un SMS al numero 162.

VALANGA riassunto delle parole chiave
LAWCHI bollettino delle valanghe nazionale (italiano)

Informazioni sulla meteo in collaborazione con MeteoSvizzera

0900 162 138 / 338 Bollettino meteo alpino tel/fax
(tel: Fr. 1.20/min) (fax: Fr. 2.-/min)

Bollettino regionale (Fr. 0.50/MMS)

LAWZCH Svizzera Centrale
LAWBVS Vallese basso / VD
LAWOVS Alto Vallese
LAWNGR Nord e Centro dei Grigioni
LAWSGR Sud dei Grigioni
LAWBEO Oberland Bernese
LAWEAN Versante Nordalpino Orientale

Internet: <http://www.slf.ch>

WAP: wap.slf.ch

Teletext: pagina 782 (TSI)

Telephone: 187 (Fr. 0.50/chiamata e min)

Notifiche:

Email: lwp@slf.ch






tel/fax gratuito: 0800 800 187 / 88

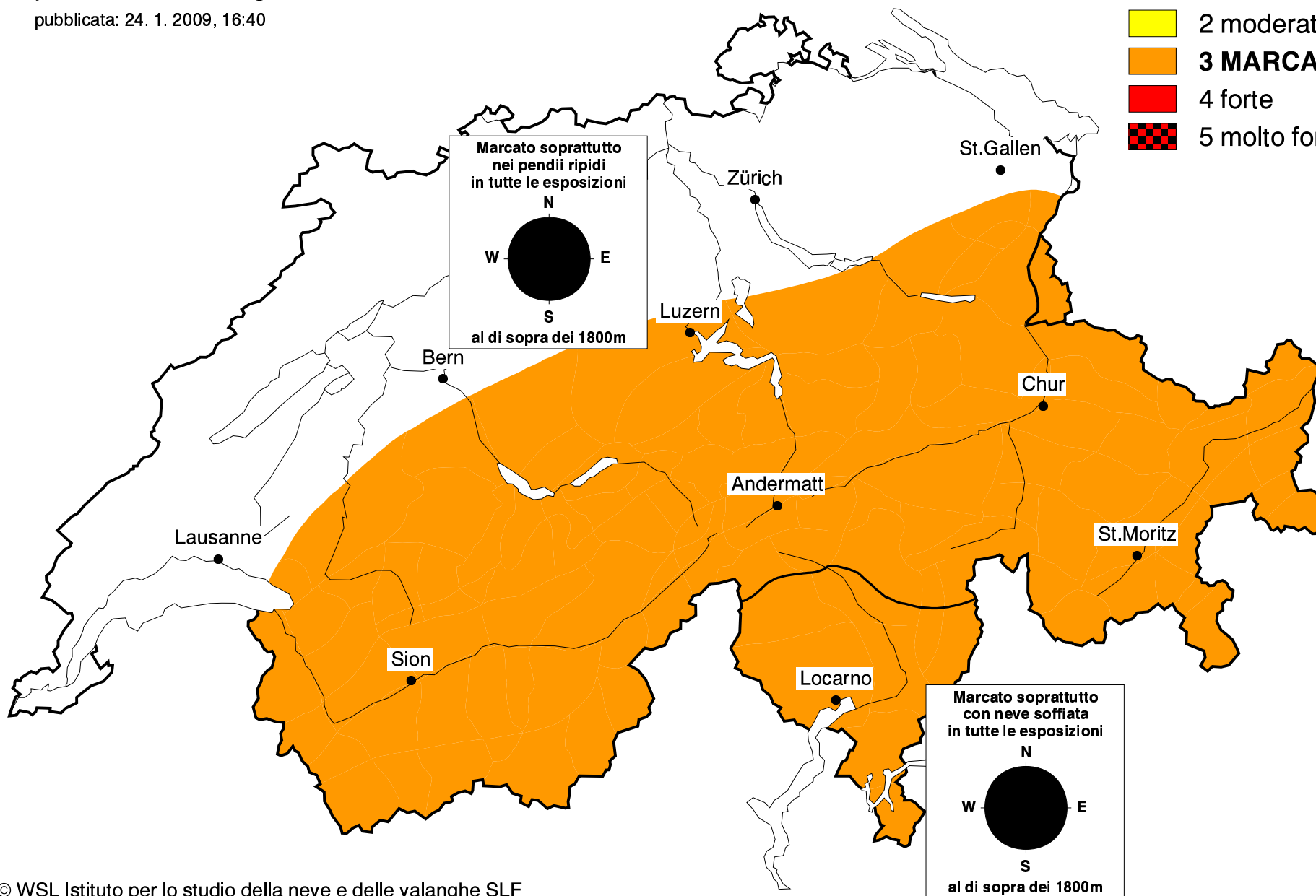
Previsione del pericolo di valanghe

per domenica, 25. gennaio 2009

pubblicata: 24. 1. 2009, 16:40

scala del pericolo

-  1 debole
-  2 moderato
-  **3 MERCATO**
-  4 forte
-  5 molto forte








Previsione del pericolo di valanghe

per domenica, 25. gennaio 2009

pubblicata: 25. 1. 2009, 07:39

scala del pericolo

-  1 debole
-  2 moderato
-  **3 MERCATO**
-  4 forte
-  5 molto forte

