

Bollettino nazionale delle valanghe no. 85

per mercoledì, 28 gennaio 2009

data di pubblicazione 27.1.2009, 18:30

Solo lenta diminuzione del pericolo di valanghe

Situazione generale

Martedì il cielo è stato per lo più nuvoloso. Nelle regioni occidentali, nel Vallese e in Ticino ci sono state isolate schiarite. In molte regioni sono caduti un paio di fiocchi di neve. Le temperature sul mezzogiorno a 2000 m di quota erano di meno 3 gradi in Ticino e di meno 8 gradi nelle altre regioni. I venti provenienti da nord est sono stati moderati.

Soprattutto in prossimità dei passi e delle creste si sono formati nuovi accumuli di neve soffiata per lo più di piccole dimensioni. Gli accumuli di neve soffiata meno recenti, di dimensioni più grosse, sono stati generalmente innevati. Essi possono ancora distaccarsi soprattutto nei punti di passaggio dalle dorsali alle conche e ai canali. Il manto nevoso è particolarmente instabile nelle zone riparate dal vento e ombreggiate. Soprattutto nelle regioni alpine interne e, in generale, in prossimità del limite delle foreste, in alcuni punti il manto nevoso presenta una debole coesione fino al terreno ed eventuali valanghe possono distaccarsi interessando anche gli strati più profondi. I rumori di whum e lo sprofondare fin negli strati profondi del manto di neve vecchia rappresentano un segnale della debolezza strutturale del manto nevoso.

Evoluzione a corto termine

Mercoledì mattina la nuvolosità residua si dissolverà nelle regioni orientali. Nelle restanti regioni il cielo sarà per lo più soleggiato. Le temperature sul mezzogiorno a 2000 m di quota saranno comprese tra meno 2 gradi nelle regioni occidentali e meno 5 gradi in quelle orientali. I venti provenienti da nord est saranno moderati.

Previsione del pericolo di valanghe per mercoledì

Versante nordalpino senza Prealpi occidentali; inoltre Vallese; nord dei Grigioni; centro dei Grigioni; Bassa Engadina; Val Müstair; Alta Engadina a nord dell'Inn:

marcato pericolo di valanghe (grado 3)

I punti pericolosi si trovano soprattutto sui pendii ripidi esposti da sud ovest a nord fino a sud est al di sopra dei 2000 m circa, come pure nei punti in prossimità delle creste esposti in tutte le direzioni. La situazione valanghiva è insidiosa e molto variabile nell'ambito di minime distanze. Nelle regioni occidentali i punti pericolosi sono più diffusi rispetto alle regioni orientali. Sono pericolosi soprattutto i pendii poco frequentati, caratterizzati da una debole struttura del manto nevoso. Soprattutto nelle zone in prossimità dei passi e delle creste sono inoltre presenti nuovi accumuli di neve soffiata instabili. In alcuni punti, una singola persona può facilmente provocare il distacco di eventuali valanghe. Occorre avere esperienza nella valutazione del pericolo di valanghe e operare una prudente scelta dell'itinerario.

Prealpi occidentali; versante sudalpino centrale; Alta Engadina a sud dell'Inn; Valle Bregaglia; Val Poschiavo:

moderato pericolo di valanghe (grado 2)

I punti pericolosi si trovano sui pendii ripidi esposti in tutte le direzioni al di sopra dei 1800 m circa. I nuovi accumuli di neve soffiata, per lo più di piccole dimensioni, si possono distaccare facilmente e dovrebbero essere aggirati. Soprattutto in caso di forte sovraccarico, sono ancora possibili distacchi di valanghe che interessano anche gli strati più profondi della coltre nevosa. Si raccomanda un'attenta scelta dell'itinerario e il rispetto delle distanze di sicurezza.

Tendenza per giovedì e venerdì

Giovedì e venerdì il tempo sarà generalmente soleggiato con temperature leggermente più miti. Il pericolo di valanghe è solo in lenta diminuzione. Soprattutto nelle regioni alpine interne, la struttura del manto nevoso rimane sfavorevole.

Bollettino delle valanghe nazionale come MMS (Fr. 0.50/MMS)

Inviare la risposta con la parola chiave desiderata con un SMS al numero 162.

VALANGA riassunto delle parole chiave

LAWCHI bollettino delle valanghe nazionale (italiano)

Informazioni sulla meteo in collaborazione con **MeteoSvizzera**

0900 162 138 / 338 Bollettino meteo alpino tel/fax

(tel: Fr. 1.20/min) (fax: Fr. 2.-/min)

Bollettino regionale (Fr. 0.50/MMS)

LAWZCH Svizzera Centrale

LAWBVS Vallese basso / VD

LAWOVS Alto Vallese

LAWNGR Nord e Centro dei Grigioni

LAWSGR Sud dei Grigioni

LAWBEO Oberland Bernese

LAWEAN Versante Nordalpino Orientale

Internet: <http://www.slf.ch>

WAP: wap.slf.ch

Teletext: pagina 782 (TSI)

Telephone: 187 (Fr. 0.50/chiamata e min)

Notifiche:

Email: lwp@slf.ch

tel/fax gratuito: 0800 800 187 / 88

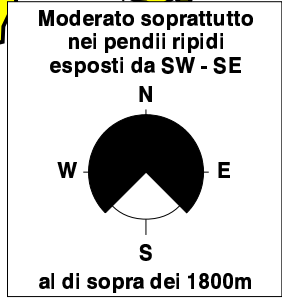
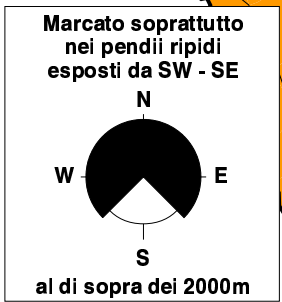
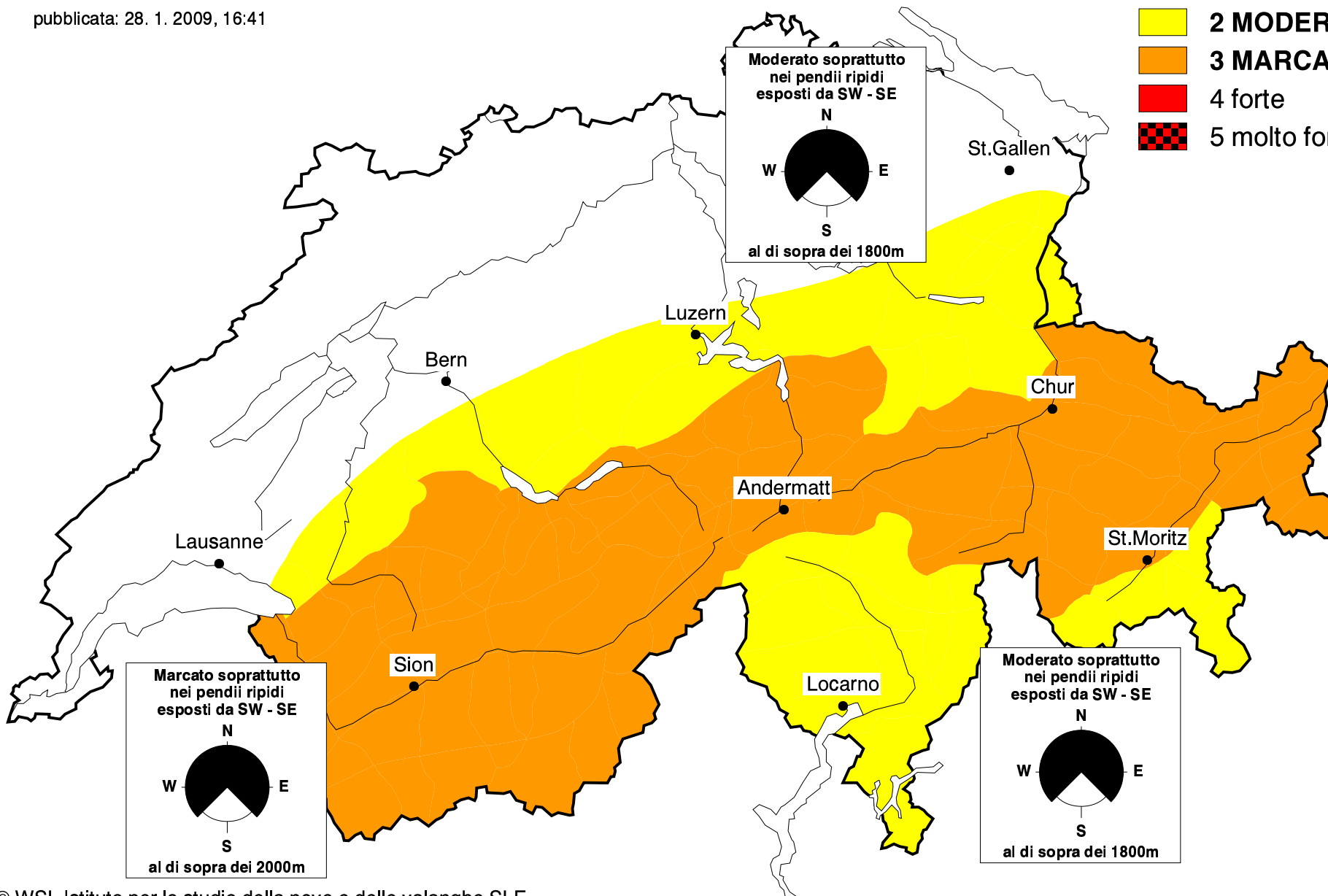
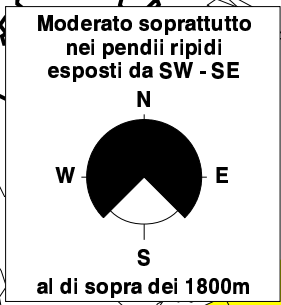
Previsione del pericolo di valanghe

per giovedì, 29. gennaio 2009

pubblicata: 28. 1. 2009, 16:41

scala del pericolo

-  1 debole
-  **2 MODERATO**
-  **3 MARCATO**
-  4 forte
-  5 molto forte



Previsione del pericolo di valanghe

per giovedì, 29. gennaio 2009

publicata: 29. 1. 2009, 07:33

scala del pericolo

-  1 debole
-  **2 MODERATO**
-  **3 MARCATO**
-  4 forte
-  5 molto forte

