

## Bollettino nazionale delle valanghe no. 88

per sabato, 31 gennaio 2009

data di pubblicazione 30.1.2009, 18:30

### *Moderato pericolo di valanghe*

#### **Situazione generale**

Venerdì sul versante nordalpino, al di sotto dei 1300 m circa, era presente una fitta nebbia alta. Al di sotto di essa e nelle restanti regioni il cielo è stato sereno. Le temperature sul mezzogiorno a 2000 m di quota erano comprese tra zero gradi nelle regioni nord occidentali e meno 2 gradi nelle restanti regioni. I venti provenienti dal quadrante orientale sono stati deboli.

La struttura del manto nevoso è estremamente variabile nell'ambito di minime distanze. Sul versante sudalpino e in Engadina, il manto nevoso è generalmente ben consolidato e ha una struttura favorevole. Con circa 2 metri di neve a 2000 m, qui l'innevamento è superiore alla media stagionale. Soprattutto nelle regioni alpine interne e, in generale, nelle zone sottovento, ombreggiate e con poca neve, in alcuni punti il manto nevoso presenta una debole coesione fino al terreno. Qui è possibile sprofondare fin negli strati profondi nel manto di neve vecchia e percepire isolati rumori di whum.

#### **Evoluzione a corto termine**

Sabato il tempo sulle Alpi svizzere sarà di nuovo per lo più soleggiato. Nelle regioni settentrionali, al di sotto dei 1200 m circa ci sarà nebbia alta. Nel Ticino centrale e Sottoceneri, il cielo sarà parzialmente nuvoloso nel corso nel pomeriggio. Le temperature sul mezzogiorno a 2000 m di quota saranno comprese tra meno 2 gradi nelle regioni occidentali e meno 6 gradi in quelle meridionali e orientali. I venti provenienti da est a nord saranno da deboli a moderati.

#### **Previsione del pericolo di valanghe per sabato**

Intera regione alpina svizzera:

*moderato pericolo di valanghe (grado 2)*

I punti pericolosi si trovano al di sopra dei 2000 m circa. Sul versante nordalpino occidentale senza Prealpi come pure nel Vallese, essi si trovano soprattutto sui pendii ripidi esposti da ovest a nord sino a sud est. Nelle restanti regioni essi si trovano soprattutto sui pendii ripidi esposti da ovest a nord fino ad est. In generale, i punti pericolosi sono più diffusi nelle regioni occidentali e nel Vallese rispetto a quelle orientali e meridionali. Eventuali valanghe possono distaccarsi soprattutto in caso di forte sovraccarico. Da valutare con particolare spirito critico sono i punti di passaggio dalle dorsali alle conche e ai canaloni, come pure i pendii molto ripidi ombreggiati poco percorsi. Si consiglia una prudente scelta dell'itinerario e il mantenimento delle distanze di sgavio.

#### **Tendenza per domenica e lunedì**

Domenica cielo nuvoloso in Ticino con deboli nevicate. Nel corso della giornata, sulla cresta principale delle Alpi transiteranno banchi nuvolosi provenienti da sud. Nelle regioni settentrionali, il favonio favorirà condizioni di cielo piuttosto sereno. Lunedì il favonio si intensificherà. Nelle regioni settentrionali, il cielo sarà temporaneamente nuvoloso, mentre in quelle meridionali sono previste nevicate. Sino a domenica, il pericolo di valanghe non subirà variazioni sostanziali. Nella notte fra domenica e lunedì, con neve fresca e forti venti da sud, potrà localmente aumentare.

**Bollettino delle valanghe nazionale come MMS** (Fr. 0.50/MMS)

Inviare la risposta con la parola chiave desiderata con un SMS al numero 162.

VALANGA riassunto delle parole chiave

LAWCHI bollettino delle valanghe nazionale (italiano)

Informazioni sulla meteo in collaborazione con **MeteoSvizzera**

0900 162 138 / 338 Bollettino meteo alpino tel/fax

(tel: Fr. 1.20/min)

(fax: Fr. 2.-/min)

**Bollettino regionale** (Fr. 0.50/MMS)

LAWZCH Svizzera Centrale

LAWBVS Vallese basso / VD

LAWOVS Alto Vallese

LAWNGR Nord e Centro dei Grigioni

LAWSGR Sud dei Grigioni

LAWBEO Oberland Bernese

LAWEAN Versante Nordalpino Orientale

**Internet:** <http://www.slf.ch>

**WAP:** [wap.slf.ch](http://wap.slf.ch)

**Teletext:** pagina 782 (TSI)

**Telephone:** 187 (Fr. 0.50/chiamata e min)

**Notifiche:**

Email: [lwp@slf.ch](mailto:lwp@slf.ch)

tel/fax gratuito: 0800 800 187 / 88

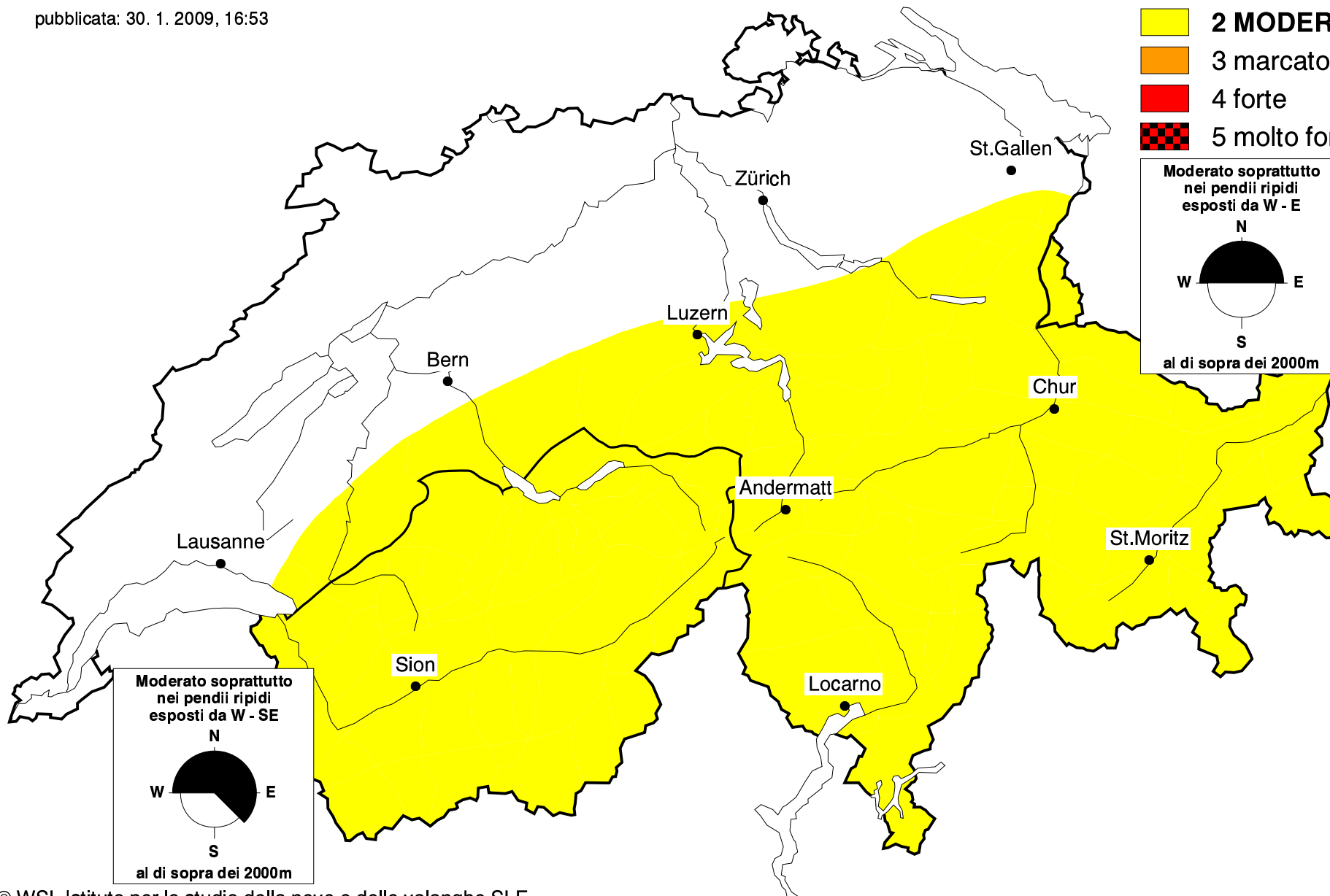
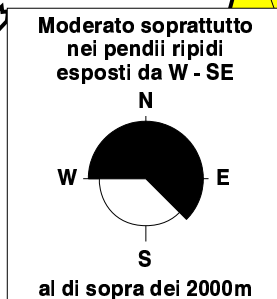
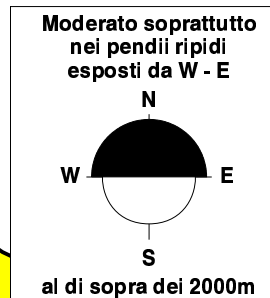
# Previsione del pericolo di valanghe

per sabato, 31. gennaio 2009

pubblicata: 30. 1. 2009, 16:53

scala del pericolo

-  1 debole
-  **2 MODERATO**
-  3 marcato
-  4 forte
-  5 molto forte



# Previsione del pericolo di valanghe

per sabato, 31. gennaio 2009

pubblicata: 31. 1. 2009, 07:22

scala del pericolo

-  1 debole
-  **2 MODERATO**
-  3 marcato
-  4 forte
-  5 molto forte

