

Bollettino nazionale delle valanghe no. 98

per martedì, 10 febbraio 2009

data di pubblicazione 9.2.2009, 18:30

Marcato pericolo di valanghe, in aumento nel corso della giornata con venti tempestosi

Situazione generale

Lunedì il cielo a nord è stato coperto con schiarite nel pomeriggio. A sud il tempo è stato in prevalenza soleggiato. Nella notte fra domenica e lunedì sul versante nordalpino sono caduti circa 10 cm di neve, nelle altre regioni pochi centimetri. Le temperature sul mezzogiorno a 2000 m di quota erano comprese tra meno 5 gradi a ovest, meno 8 gradi a est e meno 3 gradi a sud. Nelle regioni settentrionali e occidentali, i venti provenienti da ovest sono stati da moderati a forti, in quelle orientali e meridionali da deboli a moderati.

A 2000 m sul versante sudalpino sono presenti fino a 300 cm di neve. A nord in molte zone si registrano tra i 120 e i 200 cm di neve. Nelle Prealpi settentrionali, nel Vallese centrale, nel nord dei Grigioni e in Bassa Engadina sono presenti tra gli 80 agli 120 cm di neve. Sul versante sudalpino e in Alta Engadina l'innevamento è oltre il doppio della media stagionale. L'innevamento attuale è in parte il più alto registrato da circa 60 anni.

Evoluzione a corto termine

Nella notte tra lunedì e martedì con una perturbazione e venti tempestosi sopraggiungeranno precipitazioni da ovest. Il limite delle nevicate salirà inizialmente verso i 1700 m a nord ovest, a 1300 m circa a est. Nel corso della giornata scenderà sino alle zone pianeggianti. Entro martedì sera a ovest cadranno da 10 a 20 cm di neve, altrimenti quantità inferiori a 10 cm. Le temperature sul mezzogiorno a 2000 m saranno di meno 6 gradi. I venti a nord saranno tempestosi da sud ovest a ovest, a sud forti da ovest e in molte zone si formeranno accumuli di neve soffiata lontani dalle creste.

Previsione del pericolo di valanghe per martedì

Intera regione delle Alpi svizzere:

marcato pericolo di valanghe (grado 3)

Sul versante sudalpino e sulla Cresta Principale delle Alpi dal Passo Lucomagno alla regione del Bernina, i punti pericolosi si trovano sui pendii ripidi esposti in tutte le direzioni al di sopra dei 1600 m circa. Sul versante nordalpino occidentale e centrale, nel Vallese senza zona meridionale del Sempione, nel restante centro dei Grigioni e nella restante Alta Engadina, si trovano soprattutto sui pendii carichi di neve soffiata esposti da ovest a nord fino a sud come pure in prossimità dei passi e delle creste esposte in tutte le direzioni al di sopra dei 1800 m circa. La nuova neve soffiata è molto instabile. Distacchi di valanghe possono essere provocati già da singole persone. Soprattutto nelle regioni della Cresta Principale delle Alpi e a sud di essa sono previste valanghe di medie dimensioni e, a livello isolato, anche di grosse dimensioni. Nel corso della giornata il pericolo di valanghe può salire al grado "forte" (grado 4) soprattutto a ovest e a sud. È possibile un aumento delle valanghe spontanee. Le vie di comunicazione esposte risultano localmente minacciate.

Sul versante nordalpino orientale, nel nord dei Grigioni e in Bassa Engadina i punti pericolosi si trovano in prossimità dei passi e delle creste esposte in tutte le direzioni al di sopra dei 1800 m circa. La neve soffiata fresca può staccarsi facilmente.

Per la valutazione del pericolo di valanghe è necessaria molta esperienza.

In tutte le regioni possono verificarsi scivolamenti per reptazione. Soprattutto nelle regioni occidentali e meridionali al di sotto dei 1500 m circa sono possibili colate di neve umida.

Tendenza per mercoledì e giovedì

Mercoledì sono previste ulteriori nevicate soprattutto a nord, giovedì a ovest. A sud il tempo sarà in parte soleggiato grazie al vento da nord. I venti da nord saranno forti e le temperature rimarranno basse. Il pericolo di valanghe non subirà variazioni sostanziali.

Bollettino delle valanghe nazionale come MMS (Fr. 0.50/MMS)

Inviare la risposta con la parola chiave desiderata con un SMS al numero 162.

VALANGA riassunto delle parole chiave
LAWCHI bollettino delle valanghe nazionale (italiano)

Informazioni sulla meteo in collaborazione con **MeteoSvizzera**

0900 162 138 / 338 Bollettino meteo alpino tel/fax
(tel: Fr. 1.20/min) (fax: Fr. 2.-/min)

Bollettino regionale (Fr. 0.50/MMS)

LAWZCH Svizzera Centrale
LAWBVS Vallese basso / VD
LAWOVS Alto Vallese
LAWNGR Nord e Centro dei Grigioni
LAWSGR Sud dei Grigioni
LAWBEO Oberland Bernese
LAWEAN Versante Nordalpino Orientale

Internet: <http://www.slf.ch>

WAP: wap.slf.ch

Teletext: pagina 782 (TSI)

Telephone: 187 (Fr. 0.50/chiamata e min)

Notifiche:

Email: lwp@slf.ch





tel/fax gratuito: 0800 800 187 / 88

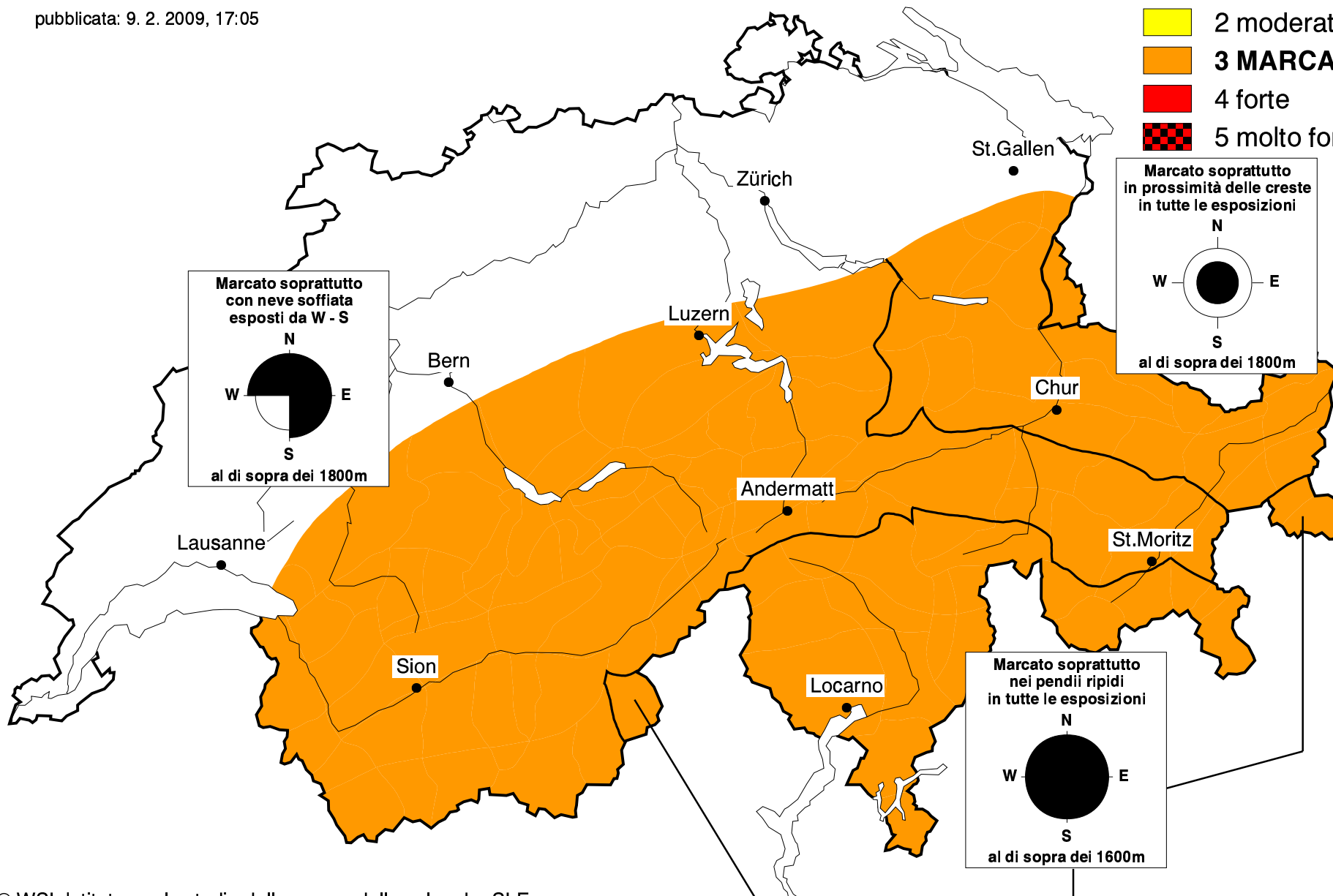
Previsione del pericolo di valanghe

per martedì, 10. febbraio 2009

pubblicata: 9. 2. 2009, 17:05

scala del pericolo

-  1 debole
-  2 moderato
-  **3 MARCATO**
-  4 forte
-  5 molto forte







Previsione del pericolo di valanghe

per martedì, 10. febbraio 2009

pubblicata: 10. 2. 2009, 07:58

scala del pericolo

-  1 debole
-  2 moderato
-  **3 MARCATO**
-  4 forte
-  5 molto forte

