

# Bollettino nazionale delle valanghe no. 101

per venerdì, 13 febbraio 2009

data di pubblicazione 12.2.2009, 18:30

## *Situazione valanghiva critica fuori pista*

### Situazione generale

Giovedì a nord il cielo è stato coperto e nel corso della giornata ha ricominciato a nevicare. A sud il tempo è stato in prevalenza soleggiato. Nel corso della giornata dall'Oberland Bernese al versante nordalpino orientale passando per la Svizzera centrale sono caduti altri 20 fino a 40 cm di neve. Le temperature sul mezzogiorno a 2000 m di quota erano di meno 11 gradi nelle regioni settentrionali e di meno 8 gradi in quelle meridionali. I venti provenienti dal quadrante settentrionale si sono attenuati leggermente nel corso della giornata e sono stati moderati. In serata si sono di nuovo intensificati. Soprattutto in prossimità delle creste si sono formati altri accumuli di neve soffiata.

Da martedì mattina a nord del Rodano-Reno e nel Prättigau sono caduti dai 50 agli 80 cm di neve, localmente anche quantità superiori. Nel sud del Vallese, nella zona del Gottardo e nel restante nord dei Grigioni sono caduti da 20 a 40 cm di neve, altrove quantità inferiori. La coesione della neve fresca e soffiata aumenta con l'altitudine ed è pertanto più soggetta al distacco.

### Evoluzione a corto termine

Venerdì il cielo rimarrà molto nuvoloso a nord e nevierà di nuovo. Da venerdì sera nell'Oberland Bernese come pure sul versante nordalpino centrale e orientale cadranno da 20 a 30 cm di neve. Più a ovest e a sud ne cadranno da 5 a 15 cm. Le temperature sul mezzogiorno a 2000 m saranno di meno 11 gradi. I venti da nord saranno forti sulla Cresta Principale delle Alpi e a sud di essa, altrimenti moderati. Si formeranno altri accumuli di neve soffiata che potranno staccarsi facilmente.

### Previsione del pericolo di valanghe per venerdì

Versante nordalpino dal Grindelwald alle Alpi Glaronesi senza Prealpi; come pure Surselva settentrionale e regione di Flims:

#### *forte pericolo di valanghe (grado 4)*

I punti pericolosi si trovano sui pendii ripidi esposti in tutte le direzioni al di sopra dei 2000 m circa. Fuori pista le condizioni saranno molto critiche. Il distacco di valanghe sarà molto facile soprattutto nei punti con neve soffiata. Si prevedono in particolare valanghe spontanee di piccole e medie dimensioni. Le vie di comunicazione esposte risultano localmente minacciate.

Restanti regioni del versante nordalpino, Vallese, restanti Grigioni, Ticino:

#### *marcato pericolo di valanghe (grado 3)*

Sul restante versante nordalpino e nel Prättigau i punti pericolosi si trovano sui pendii ripidi esposti in tutte le direzioni al di sopra dei 1600 m circa. Singole persone possono provocare il distacco della neve fresca e soffiata degli ultimi giorni. Sono possibili valanghe spontanee di piccole e medie dimensioni. È necessario possedere una notevole esperienza nella valutazione del pericolo di valanghe.

Nel Vallese, nel Ticino e nelle restanti regioni dei Grigioni i punti pericolosi si trovano sui pendii ripidi esposti in tutte le direzioni al di sopra dei 1800 m circa. La fonte principale di pericolo è rappresentata dagli strati di neve soffiata degli ultimi giorni. Singole persone sono in grado di provocare distacchi di valanghe. È importante una prudente scelta dei tracciati.

### Tendenza per sabato e domenica

Nel fine settimana le condizioni a nord saranno invernali con poca neve fresca. A sud sarà per lo più soleggiato. I venti provenienti da nord si attenueranno leggermente. Il pericolo di valanghe è in lenta diminuzione. Per escursionisti e sciatori fuori pista la situazione rimane però per il momento insidiosa.

**Bollettino delle valanghe nazionale come MMS** (Fr. 0.50/MMS)

Inviare la risposta con la parola chiave desiderata con un SMS al numero 162.

VALANGA riassunto delle parole chiave

LAWCHI bollettino delle valanghe nazionale (italiano)

Informazioni sulla meteo in collaborazione con **MeteoSvizzera**

0900 162 138 / 338 Bollettino meteo alpino tel/fax

(tel: Fr. 1.20/min) (fax: Fr. 2.-/min)

**Bollettino regionale** (Fr. 0.50/MMS)

LAWZCH Svizzera Centrale

LAWBVS Vallese basso / VD

LAWOVS Alto Vallese

LAWNGR Nord e Centro dei Grigioni

LAWSGR Sud dei Grigioni

LAWBEO Oberland Bernese

LAWEAN Versante Nordalpino Orientale

**Internet:** <http://www.slf.ch>

**WAP:** [wap.slf.ch](http://wap.slf.ch)

**Teletext:** pagina 782 (TSI)

**Telephone:** 187 (Fr. 0.50/chiamata e min)

**Notifiche:**

Email: [lwp@slf.ch](mailto:lwp@slf.ch)



tel/fax gratuito: 0800 800 187 / 88

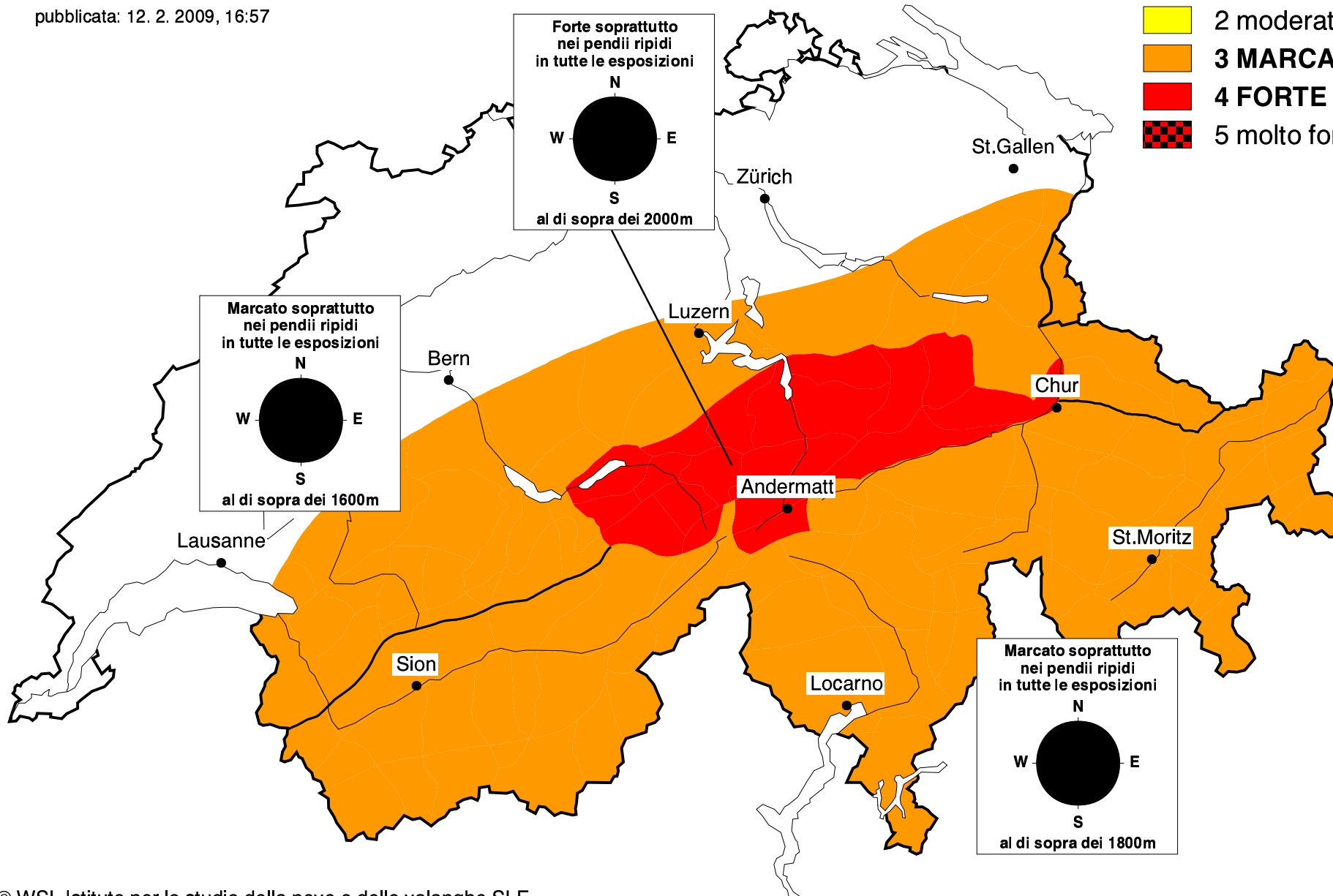
# Previsione del pericolo di valanghe

per venerdì, 13. febbraio 2009

pubblicata: 12. 2. 2009, 16:57

scala del pericolo

-  1 debole
-  2 moderato
-  **3 MARCATO**
-  **4 FORTE**
-  5 molto forte




# Previsione del pericolo di valanghe

per venerdì, 13. febbraio 2009

pubblicata: 13. 2. 2009, 07:59

scala del pericolo

-  1 debole
-  2 moderato
-  **3 MARCATO**
-  **4 FORTE**
-  5 molto forte

