

Bollettino nazionale delle valanghe no. 116

per sabato, 28 febbraio 2009

data di pubblicazione 27.2.2009, 18:30

Netto aumento del pericolo di valanghe nel corso della giornata

Situazione generale

Nel corso della giornata di venerdì le deboli nevicate sono cessate anche sul versante nordalpino orientale, nel nord dei Grigioni e in Bassa Engadina. Nelle regioni menzionate al di sopra dei 1300 m circa da ieri sono caduti da 10 a 25 cm di neve. Nelle restanti regioni non si sono pressoché verificate nevicate. Sul versante nordalpino il cielo è stato prevalentemente nuvoloso. Più a sud è comparso temporaneamente il sole. Le temperature sul mezzogiorno a 2000 m di quota erano di circa meno 4 gradi a nord, di più 2 gradi sul versante sudalpino. I venti da ovest a nord ovest hanno soffiato con intensità da debole a moderata.

Il manto nevoso ha potuto continuare ad assestarsi e consolidarsi lentamente soprattutto nei punti esposti a sud. In particolare nelle regioni alpine interne del Vallese e dei Grigioni nel manto nevoso sono ancora presenti strati deboli instabili.

Evoluzione a corto termine

Sabato il tempo sulle Alpi svizzere sarà soleggiato. A nord le temperature aumenteranno. Sul mezzogiorno a 2000 m di quota saranno di più 3 gradi a nord e zero gradi a sud. I venti da sud ovest saranno deboli.

Con l'irradiazione e il riscaldamento il manto nevoso nel corso della giornata diventerà sempre più instabile soprattutto nelle regioni alpine interne e a nord est.

Previsione del pericolo di valanghe per sabato

Vallese centrale, Prättigau, Bassa Engadina, Val Müstair:

marcato pericolo di valanghe (grado 3)

I punti pericolosi si trovano sui pendii ripidi esposti in tutte le direzioni al di sopra dei 2000 m circa. Qui singoli sportivi possono provocare il distacco di valanghe che in parte assumeranno dimensioni medie. Fuori pista sono necessarie esperienza nella valutazione del pericolo di valanghe e una prudente scelta degli itinerari.

Versante nordalpino; restanti regioni del Vallese; Ticino; Grigioni senza le regioni di Prättigau, Bassa Engadina, Val Müstair:

moderato pericolo di valanghe (grado 2)

I punti pericolosi si trovano soprattutto sui pendii carichi di neve soffiata. Sul versante nordalpino centrale e orientale, nel nord dei Grigioni senza Prättigau e nel centro dei Grigioni si trovano in tutte le esposizioni al di sopra dei 1800 m circa. Nelle restanti regioni interessate da questo grado di pericolo si trovano sui pendii esposti da sud ovest a nord sino a sud est al di sopra dei 2000 m circa. Particolarmente critici da valutare sono gli accumuli di neve soffiata immediatamente dietro i cambiamenti di terreno e nei punti di passaggio in conche e canali. Soprattutto nel centro dei Grigioni nei punti poco innevati è possibile il distacco di valanghe anche dagli strati profondi del manto nevoso. È importante una prudente scelta degli itinerari.

Sul versante nordalpino centrale e orientale, nel Vallese settentrionale e centrale, nel nord e centro dei Grigioni come pure in Bassa Engadina il pericolo di valanghe aumenta soprattutto sui pendii esposti a sud nel corso della mattinata e qui raggiunge ovunque il grado marcato (grado 3). Il pericolo di valanghe spontanee di neve asciutta è in aumento al di sopra dei 2000 m circa. Al di sotto dei 1800 m circa si prevedono colate di neve bagnata. Scivolamenti per reptazione possono verificarsi anche ad alta quota.

Tendenza per domenica e lunedì

La giornata di domenica sarà ancora soleggiata in molte zone. In serata aumenterà la nuvolosità a partire da sud ovest. Lunedì cielo nuvoloso con qualche nevicata a sud. Il pericolo di valanghe domenica sarà soggetto ad una marcata oscillazione diurna. Lunedì il pericolo aumenterà leggermente a sud, a nord non subirà variazioni sostanziali.

Bollettino delle valanghe nazionale come MMS (Fr. 0.50/MMS)

Inviare la risposta con la parola chiave desiderata con un SMS al numero 162.

VALANGA riassunto delle parole chiave

LAWCHI bollettino delle valanghe nazionale (italiano)

Informazioni sulla meteo in collaborazione con **MeteoSvizzera**

0900 162 138 / 338 Bollettino meteo alpino tel/fax

(tel: Fr. 1.20/min)

(fax: Fr. 2.-/min)

Bollettino regionale (Fr. 0.50/MMS)

LAWZCH Svizzera Centrale

LAWBVS Vallese basso / VD

LAWOVS Alto Vallese

LAWNGR Nord e Centro dei Grigioni

LAWSGR Sud dei Grigioni

LAWBEO Oberland Bernese

LAWEAN Versante Nordalpino Orientale

Internet: <http://www.slf.ch>

WAP: wap.slf.ch

Teletext: pagina 782 (TSI)

Telephone: 187 (Fr. 0.50/chiamata e min)

Notifiche:

Email: lwp@slf.ch

tel/fax gratuito: 0800 800 187 / 88

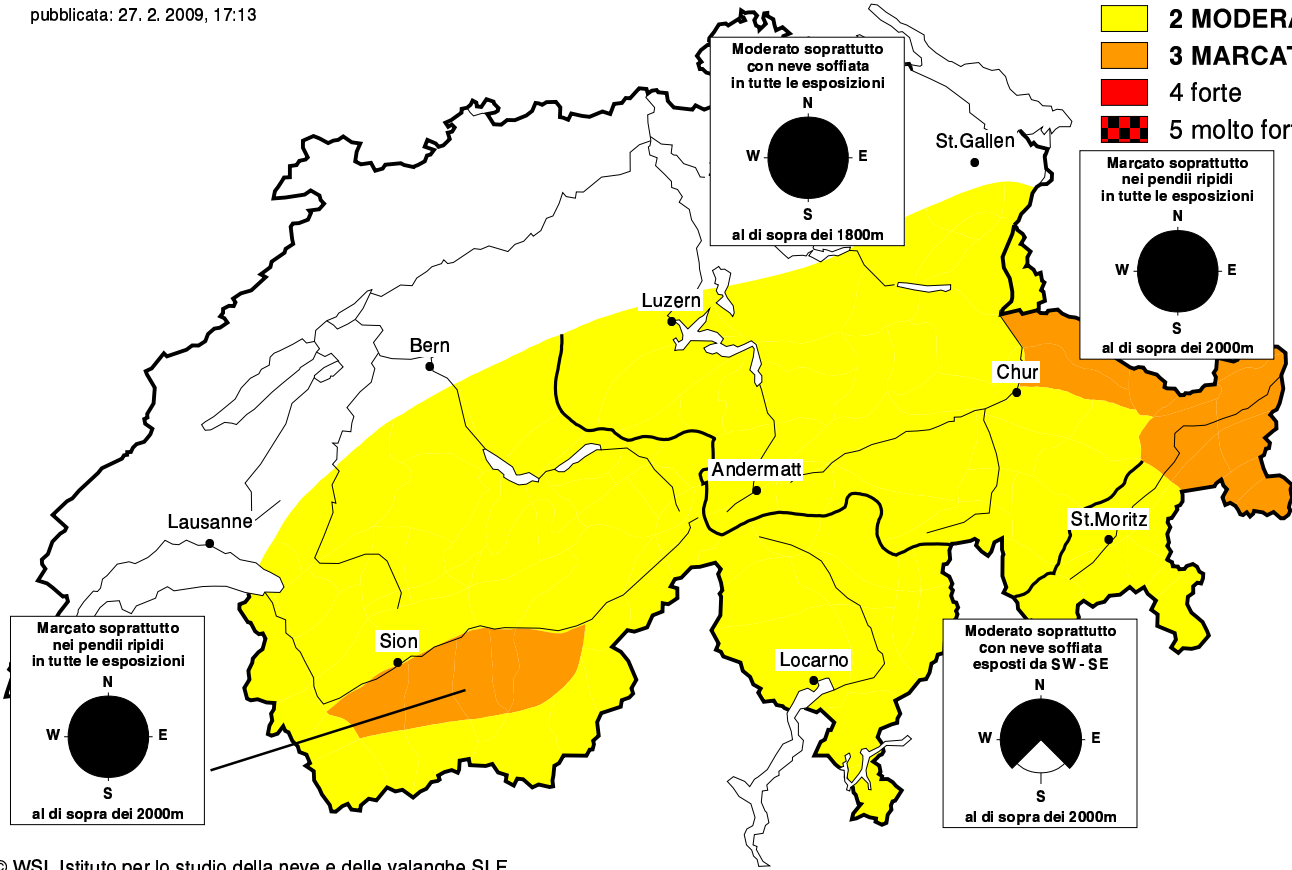
Previsione del pericolo di valanghe asciutte

per sabato, 28. febbraio 2009

pubblicata: 27. 2. 2009, 17:13

scala del pericolo

- 1 debole
- 2 MODERATO
- 3 MARCATO
- 4 forte
- 5 molto forte



© WSL Istituto per lo studio della neve e delle valanghe SLF

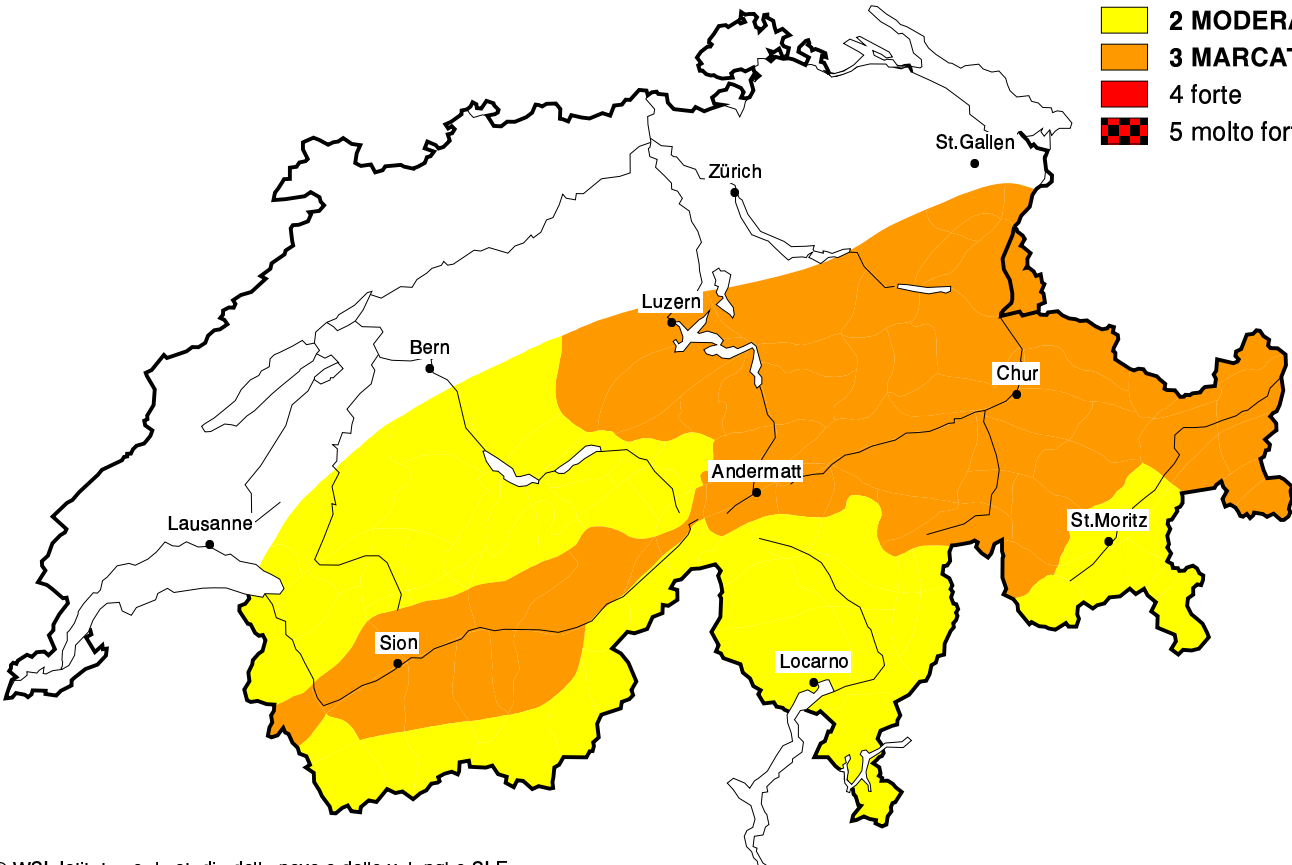


Pericolo di valanghe nel corso della giornata

per sabato, 28. febbraio 2009

scala del pericolo

- 1 debole
- 2 MODERATO
- 3 MARCATO
- 4 forte
- 5 molto forte



© WSL Istituto per lo studio della neve e delle valanghe SLF



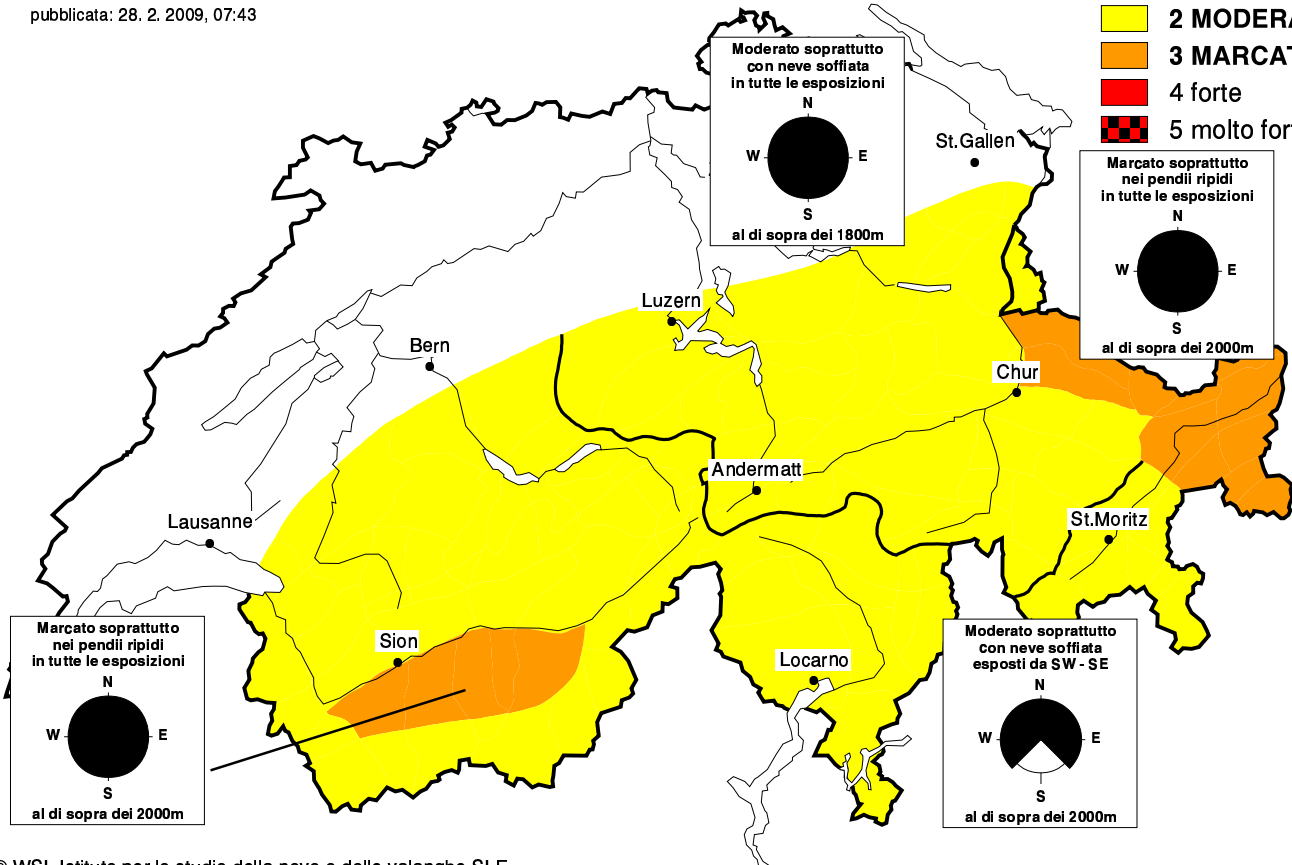
Previsione del pericolo di valanghe asciutte

per sabato, 28. febbraio 2009

pubblicata: 28. 2. 2009, 07:43

scala del pericolo

- 1 debole
- 2 MODERATO
- 3 MARCATO
- 4 forte
- 5 molto forte



© WSL Istituto per lo studio della neve e delle valanghe SLF

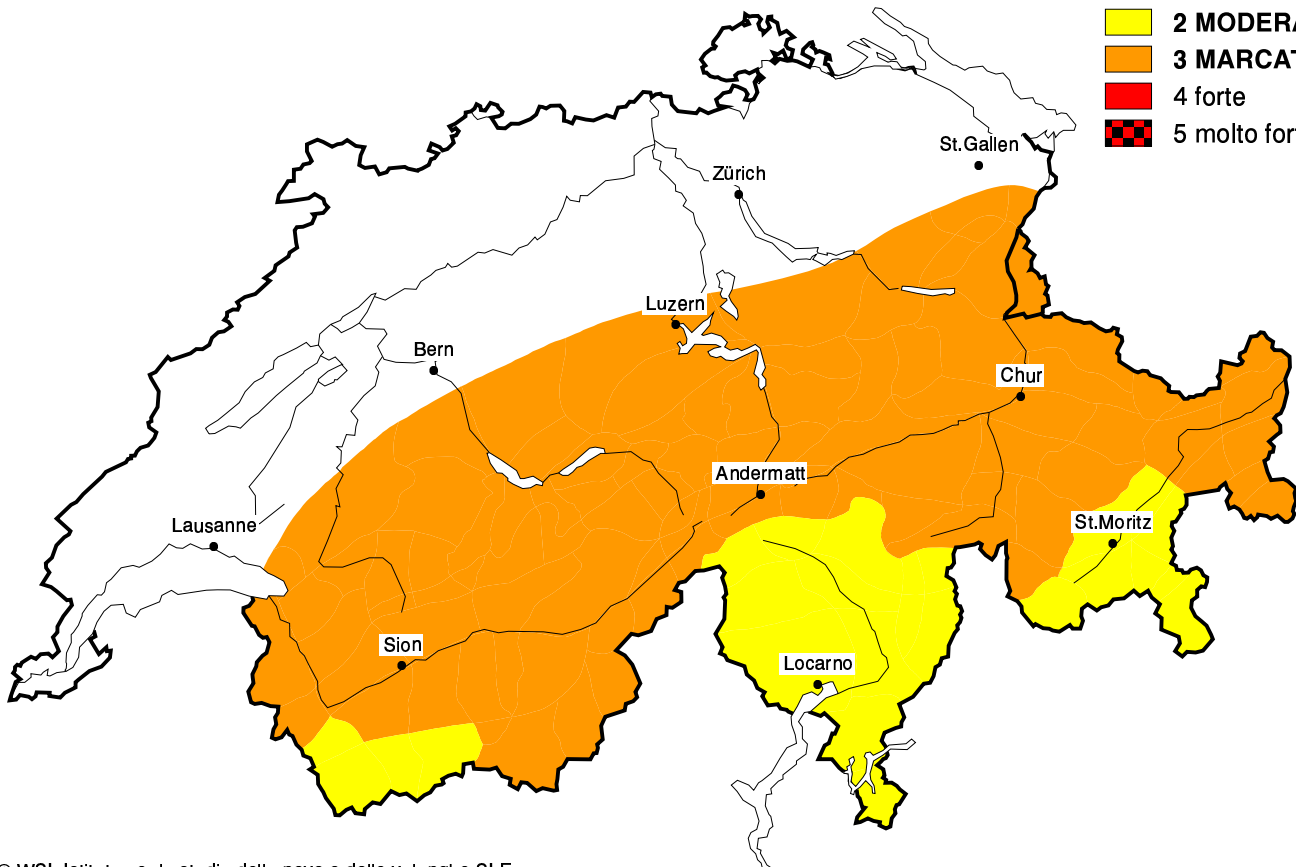


Pericolo di valanghe nel corso della giornata

per sabato, 28. febbraio 2009

scala del pericolo

- 1 debole
- 2 MODERATO
- 3 MARCATO
- 4 forte
- 5 molto forte



© WSL Istituto per lo studio della neve e delle valanghe SLF

