

# Bollettino nazionale delle valanghe no. 119

per martedì, 3 marzo 2009

data di pubblicazione 2.3.2009, 18:30

## *Marcato pericolo soprattutto di valanghe di neve bagnata e scivolamenti per reptazione*

### Situazione generale

Lunedì nel Vallese centrale e meridionale come pure nel Ticino si sono avute schiarite. Nelle altre regioni il cielo è stato per lo più nuvoloso. In molte zone sono caduti alcuni centimetri di neve. Il limite delle nevicate è salito temporaneamente oltre i 1800 m. A mezzogiorno le temperature a 2000 m di quota erano di meno 2 gradi a nord e zero gradi a sud. I venti sono stati deboli da ovest. Al di sotto dei 2000 m circa il manto nevoso è umido in superficie. Al di sotto dei 1300 m circa è completamente umidificato. Soprattutto nelle regioni alpine interne del Vallese e dei Grigioni, in particolare in Bassa Engadina e in val Müstair, il manto nevoso presenta strati debolmente consolidati, che hanno subito un metamorfismo costruttivo con cristalli sfaccettati.

### Evoluzione a corto termine

Durante la notte e martedì il cielo sarà prevalentemente nuvoloso. Nel corso della giornata nelle regioni alpine interne si avranno isolate schiarite. In molte zone cadranno alcuni centimetri di neve. Il limite delle nevicate sarà compreso fra i 1000 e i 1500 m. Le temperature sul mezzogiorno saranno di meno 4 gradi. I venti soffieranno da deboli a moderati da sud ovest. A causa del mancato irraggiamento e della pioggia il manto nevoso rimarrà instabile.

### Previsione del pericolo di valanghe per martedì

Bassa Engadina; val Müstair:

*marcato pericolo di valanghe (grado 3)*

I punti pericolosi sono localizzati soprattutto sui pendii ripidi esposti da ovest a nord fino ad est al di sopra dei 2000 m circa. Singole persone sono in grado di provocare distacchi di valanghe. Sono possibili anche isolate valanghe spontanee. Per le escursioni e le discese fuori pista è necessaria una notevole esperienza nella valutazione del pericolo di valanghe.

Versante nordalpino; Vallese; Grigioni senza le regioni della val Calanca, della Mesolcina, della Bassa Engadina e della val Müstair:

*moderato pericolo di valanghe (grado 2)*

Nel Vallese centrale i punti pericolosi si trovano soprattutto sui pendii ripidi esposti da sud ovest a nord fino a sud est al di sopra dei 2000 m circa. Soprattutto nei punti poco innevati è possibile il distacco di valanghe.

Nelle restanti regioni con questo grado di pericolo i punti pericolosi si trovano principalmente sui pendii ripidi esposti da ovest a nord fino a sud est. Sul versante nordalpino centrale e orientale come pure nel nord e centro dei Grigioni si trovano in tutte le esposizioni al di sopra dei 2000 m circa. Sul versante nordalpino occidentale, nel restante Vallese, in Alta Engadina, in Val Bregaglia e Poschiavo si trovano al di sopra dei 2200 m circa. Sono da ritenere critici soprattutto i passaggi nelle conche e nei canali come pure i cambiamenti di terreno. Soprattutto nel centro dei Grigioni dai punti piuttosto poco innevati è possibile il distacco di valanghe in parte di medie dimensioni anche dagli strati profondi del manto nevoso.

In tutte le regioni è importante una ponderata scelta dei tracciati.

Parte centrale del versante sudalpino:

*debole pericolo di valanghe (grado 1)*

I punti di pericolo per valanghe di neve asciutta si trovano ancora soprattutto sui pendii ripidi estremi. Colate più piccole possono travolgere e causare la caduta di persone.

Nell'intera regione delle Alpi svizzere il pericolo di valanghe di neve bagnata e scivolamenti per reptazione è marcato (grado 3). A quote inferiori ai 2000 m circa si prevedono valanghe spontanee di neve bagnata indipendentemente dall'ora del giorno. Slittamenti spontanei per reptazione sono previsti fino ad alta quota. La presenza di nuove fenditure da slittamento è un segnale che riconduce a questo genere di pericolo. Le vie di comunicazione esposte risultano localmente minacciate.

### Tendenza per mercoledì e giovedì

Mercoledì il tempo sarà prevalentemente soleggiato a nord grazie al forte favonio. A sud sono previste nevicate. Giovedì continuerà a nevicare in molte zone. Il pericolo di valanghe di neve asciutta aumenterà mercoledì soprattutto a sud, giovedì anche nelle altre regioni. Il pericolo di valanghe di neve bagnata e scivolamenti per reptazione diminuirà lentamente giovedì.

**Bollettino delle valanghe nazionale come MMS** (Fr. 0.50/MMS)

Inviare la risposta con la parola chiave desiderata con un SMS al numero 162.

VALANGA riassunto delle parole chiave  
LAWCHI bollettino delle valanghe nazionale (italiano)

Informazioni sulla meteo in collaborazione con **MeteoSvizzera**

0900 162 138 / 338 Bollettino meteo alpino tel/fax  
(tel: Fr. 1.20/min) (fax: Fr. 2.-/min)

**Bollettino regionale** (Fr. 0.50/MMS)

LAWZCH Svizzera Centrale  
LAWBVS Vallese basso / VD  
LAWOVS Alto Vallese  
LAWNGR Nord e Centro dei Grigioni  
LAWSGR Sud dei Grigioni  
LAWBEO Oberland Bernese  
LAWEAN Versante Nordalpino Orientale

**Internet:** <http://www.slf.ch>

**WAP:** [wap.slf.ch](http://wap.slf.ch)

**Teletext:** pagina 782 (TSI)

**Telephone:** 187 (Fr. 0.50/chiamata e min)

**Notifiche:**

Email: [lw@slf.ch](mailto:lw@slf.ch)

tel/fax gratuito: 0800 800 187 / 88

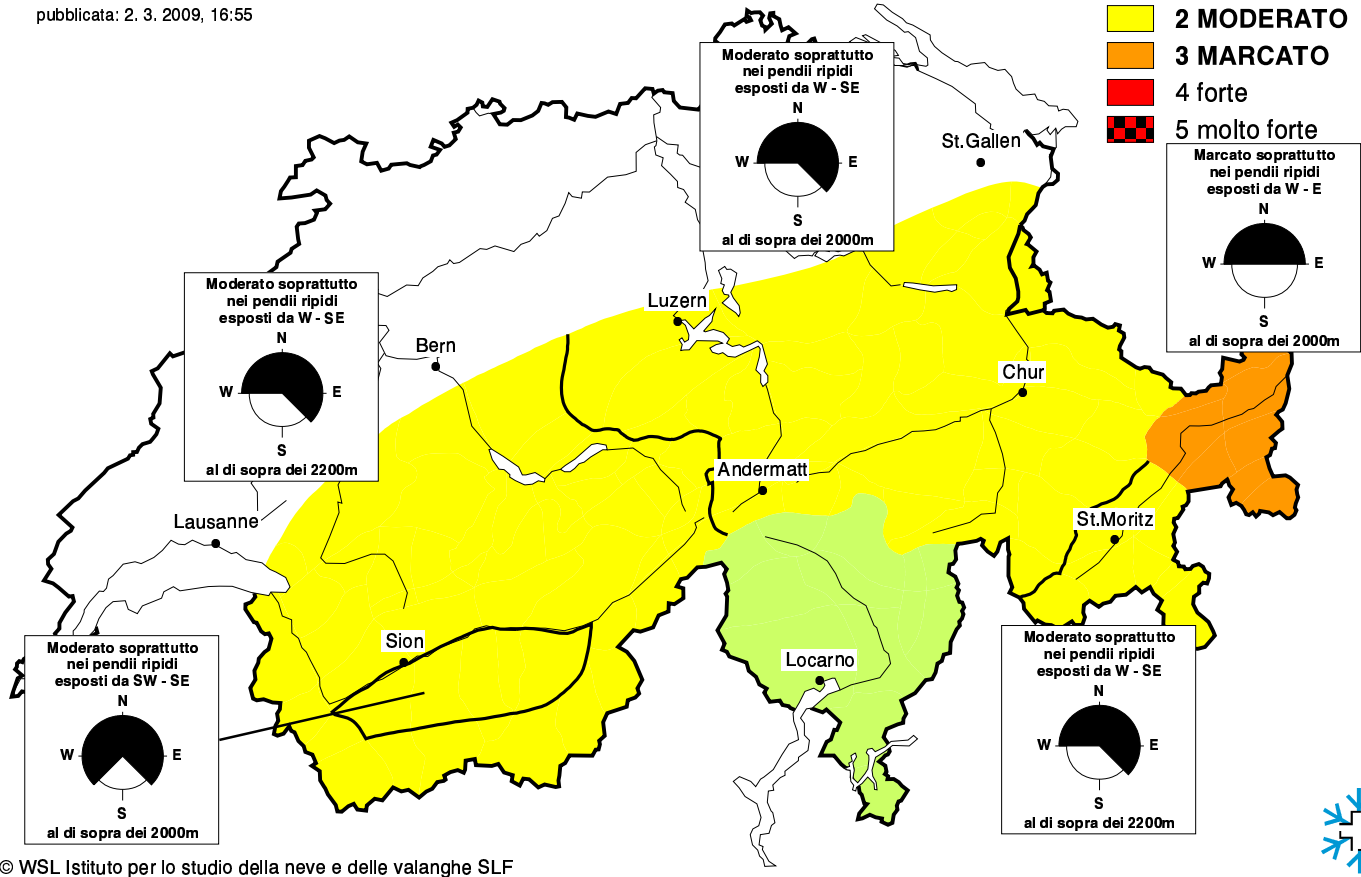
# Previsione del pericolo di valanghe asciutte

per martedì, 3. marzo 2009

pubblicata: 2. 3. 2009, 16:55

scala del pericolo

- 1 DEBOLE
- 2 MODERATO
- 3 MARCATO
- 4 forte
- 5 molto forte



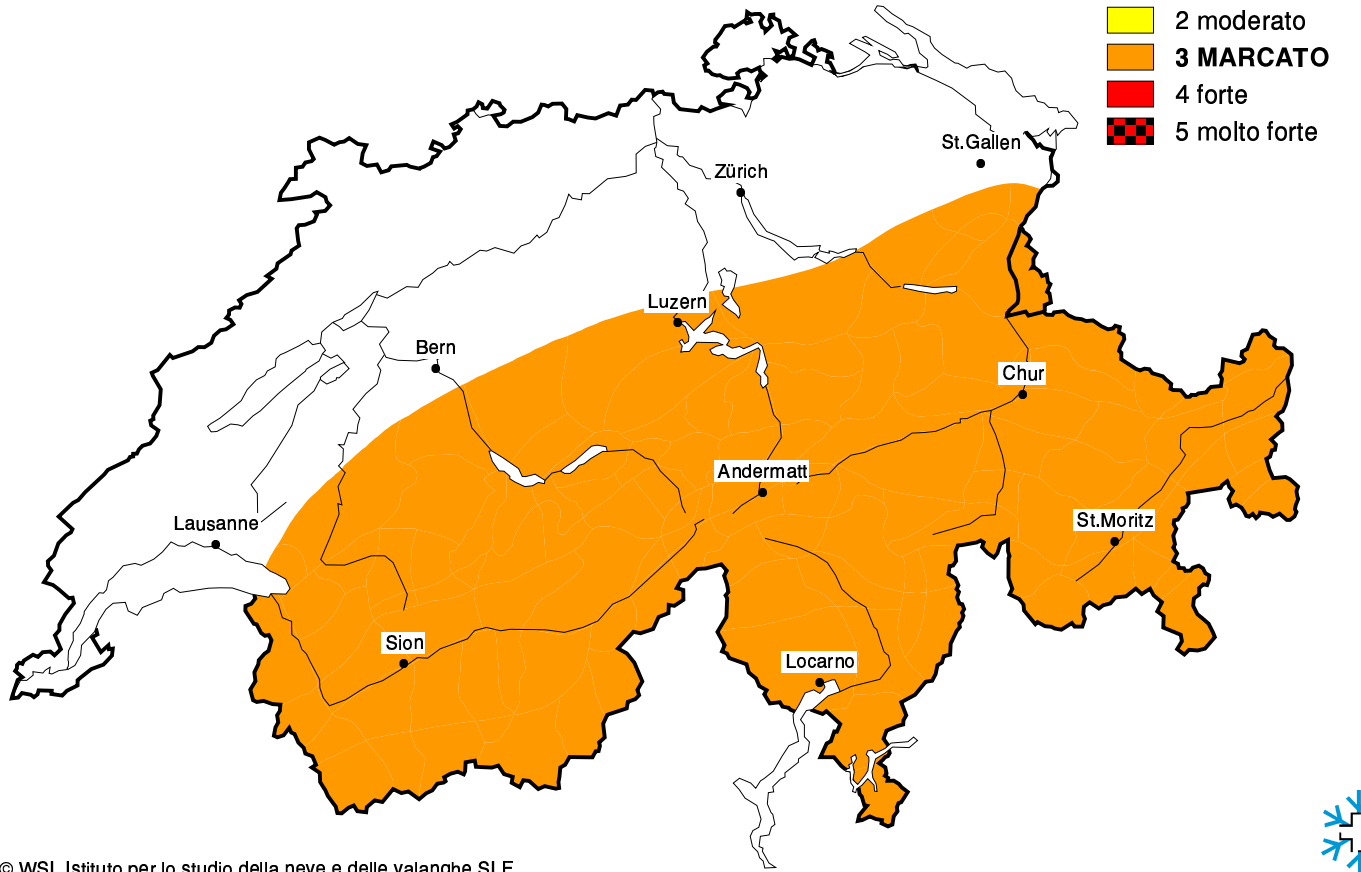
© WSL Istituto per lo studio della neve e delle valanghe SLF

# Pericolo di valanghe bagnate e di scivolamenti da reptazione

per martedì, 3. marzo 2009

scala del pericolo

- 1 debole
- 2 moderato
- 3 MARCATO
- 4 forte
- 5 molto forte



© WSL Istituto per lo studio della neve e delle valanghe SLF

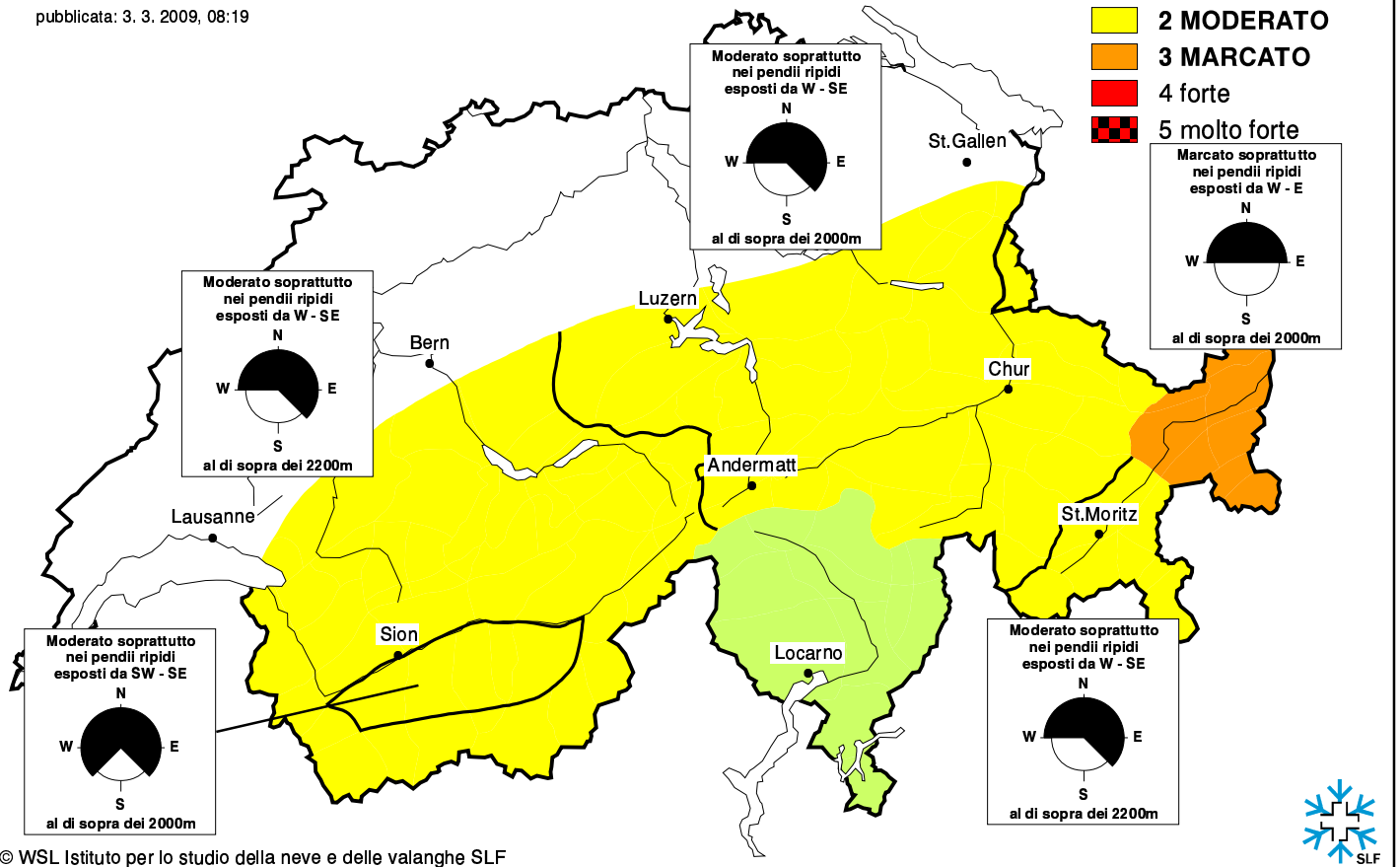
# Previsione del pericolo di valanghe asciutte

per martedì, 3. marzo 2009

pubblicata: 3. 3. 2009, 08:19

scala del pericolo

- 1 DEBOLE
- 2 MODERATO
- 3 MARCATO
- 4 forte
- 5 molto forte



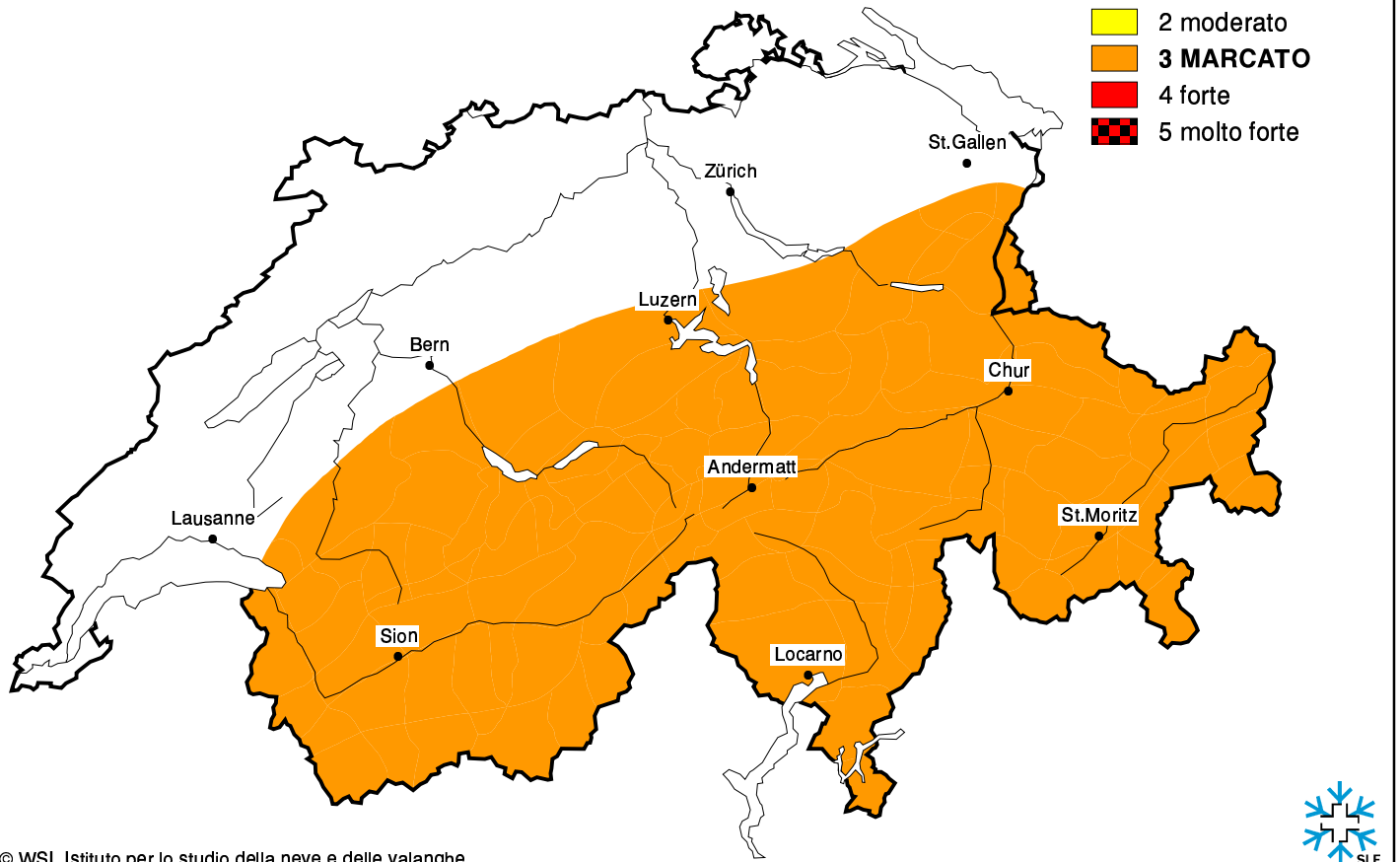
© WSL Istituto per lo studio della neve e delle valanghe SLF

# Pericolo di valanghe bagnate e di scivolamenti da reptazione

per martedì, 3. marzo 2009

scala del pericolo

- 1 debole
- 2 moderato
- 3 MARCATO
- 4 forte
- 5 molto forte



© WSL Istituto per lo studio della neve e delle valanghe