

## Bollettino nazionale delle valanghe no. 124

per domenica, 8 marzo 2009

data di pubblicazione 7.3.2009, 18:30

### *Marcato pericolo di valanghe, attenzione all'aumento nel corso della giornata*

#### Situazione generale

Sabato il tempo nelle regioni occidentali e meridionali è stato generalmente soleggiato, in quelle orientali per lo più nuvoloso. Nelle regioni nord orientali, le nevicate sono cessate sabato mattina. Da venerdì sera a sabato sono caduti sul versante nordalpino, nel nord del Vallese e nel nord dei Grigioni dai 15 ai 30 cm di neve al di sopra dei 1000 m circa. Nel restante Vallese e nel centro dei Grigioni sono caduti circa 10 cm di neve, altrimenti meno. In tre giorni, cioè da mercoledì a sabato pomeriggio, sono caduti sul versante nordalpino, nell'Alto Vallese, nella regione del Gottardo, in Ticino e nella regione del Bernina dai 50 agli 80 cm di neve al di sopra dei 1500 m circa, altrimenti dai 25 ai 50 cm. Sabato le temperature sul mezzogiorno a 2000 m di quota erano di meno 8 gradi nelle regioni settentrionali e di meno 3 gradi in quelle meridionali. I venti provenienti dal quadrante settentrionale sono stati da moderati a forti. Soprattutto nelle regioni settentrionali si sono formati accumuli di neve soffiata in parte di grandi dimensioni.

Soprattutto nelle regioni alpine interne del Vallese e dei Grigioni, in molti punti il manto nevoso è molto spesso e instabile anche negli strati più profondi. In queste regioni, all'interno del manto nevoso sono presenti strati debolmente consolidati che hanno subito un metamorfismo costruttivo con cristalli sfaccettati, oppure l'intera base del manto nevoso è debole. Ciò vale soprattutto anche per la zona in prossimità del limite delle foreste.

#### Evoluzione a corto termine

Nella notte fra sabato e domenica il cielo sarà generalmente sereno e nella giornata di domenica inizialmente piuttosto soleggiato. Nel corso della giornata la nuvolosità aumenterà soprattutto sul versante nordalpino. Le temperature aumenteranno e quelle sul mezzogiorno a 2000 m di quota saranno di meno 3 gradi nelle regioni settentrionali e di zero gradi in quelle meridionali. I venti provenienti da ovest a nord ovest saranno forti.

I venti causeranno il trasporto degli strati superficiali a debole coesione. Nel corso della giornata il manto nevoso si indebolirà a causa del rialzo termico e dell'irraggiamento solare.

#### Previsione del pericolo di valanghe per domenica

Intera regione alpina svizzera; Giura:

##### *marcato pericolo di valanghe (grado 3)*

In tutte le regioni, i punti pericolosi sono esposti in tutte le direzioni e il pericolo di valanghe aumenterà nel corso della giornata.

Sul versante nordalpino e sul versante sudalpino senza Val Müstair, i punti pericolosi si trovano sui pendii ripidi al di sopra dei 1600 m circa. I distacchi di valanghe possono interessare soprattutto la neve fresca e la neve soffiata. Nel corso della giornata sono possibili isolate valanghe spontanee.

Nel Vallese senza regione del Sempione sud, nel centro dei Grigioni, in Engadina e in Val Müstair i punti pericolosi si trovano sui pendii ripidi al di sopra dei 1800 m circa. È molto facile provocare il distacco di valanghe. Possibili anche isolate valanghe spontanee. Nelle regioni alpine interne del Vallese e dei Grigioni, le valanghe possono distaccarsi interessando la neve vecchia e raggiungere dimensioni medie. Le vie di comunicazione esposte possono essere minacciate.

Nel Giura i punti pericolosi si trovano soprattutto sui pendii carichi di neve soffiata al di sopra dei 1400 m circa, nel nord dei Grigioni soprattutto sui pendii carichi di neve soffiata al di sopra dei 2000 m circa. In queste regioni la fonte principale di pericolo è rappresentata dalla neve ventata degli ultimi giorni.

In tutte le regioni, una singola persona può causare il distacco di valanghe. Per la valutazione della situazione valanghiva è necessaria molta esperienza.

In tutte le regioni sono possibili scivolamenti per reptazione al di sotto dei 2500 m circa. Le nuove fenditure da slittamento indicano i punti pericolosi. Soprattutto nelle regioni meridionali, nel corso della giornata sono previste valanghe di neve umida al di sotto dei 2200 m circa dai pendii ripidi soleggiati e dalle scarpate in prossimità della strada. Le vie di comunicazione esposte possono essere minacciate da questi fenomeni.

#### Tendenza per lunedì e martedì

In entrambe le giornate il cielo sarà molto nuvoloso nelle regioni settentrionali con frequenti nevicate accompagnate da forti venti da ovest. Il limite delle nevicate si collocherà al di sotto dei 1000 m. Sul versante sudalpino e in Engadina cadrà un po' di neve da nord, nelle regioni meridionali estreme il tempo sarà parzialmente soleggiato. Il pericolo di valanghe non subirà variazioni di rilievo nelle regioni settentrionali, mentre in quelle meridionali diminuirà.

##### **Bollettino delle valanghe nazionale come MMS (Fr. 0.50/MMS)**

Inviare la risposta con la parola chiave desiderata con un SMS al numero 162.

VALANGA riassunto delle parole chiave  
LAWCHI bollettino delle valanghe nazionale (italiano)

Informazioni sulla meteo in collaborazione con **MeteoSvizzera**

0900 162 138 / 338 Bollettino meteo alpino tel/fax  
(tel: Fr. 1.20/min) (fax: Fr. 2.-/min)

##### **Bollettino regionale (Fr. 0.50/MMS)**

LAWZCH Svizzera Centrale  
LAWBVS Vallese basso / VD  
LAWOVS Alto Vallese  
LAWNGR Nord e Centro dei Grigioni  
LAWSGR Sud dei Grigioni  
LAWBEO Oberland Bernese  
LAWEAN Versante Nordalpino Orientale

**Internet:** <http://www.slf.ch>

**WAP:** [wap.slf.ch](http://wap.slf.ch)

**Teletext:** pagina 782 (TSI)

**Telephone:** 187 (Fr. 0.50/chiamata e min)

**Notifiche:**

Email: [lw@slf.ch](mailto:lw@slf.ch)

tel/fax gratuito: 0800 800 187 / 88





# Previsione del pericolo di valanghe

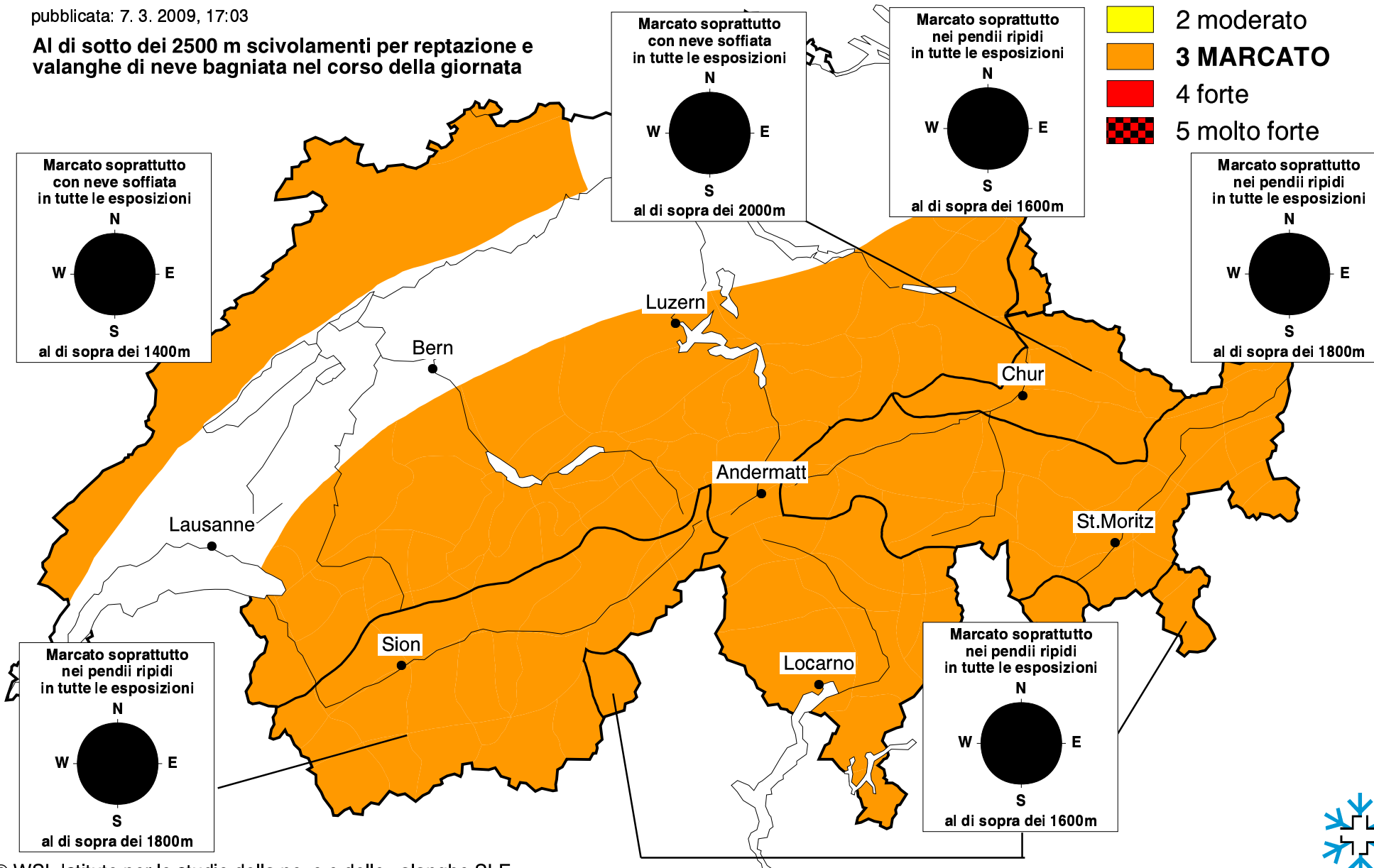
per domenica, 8. marzo 2009

pubblicata: 7. 3. 2009, 17:03

Al di sotto dei 2500 m scivolamenti per reptazione e valanghe di neve bagnata nel corso della giornata

scala del pericolo

-  1 debole
-  2 moderato
-  **3 MARCATO**
-  4 forte
-  5 molto forte




# Previsione del pericolo di valanghe

per domenica, 8. marzo 2009

publicata: 8. 3. 2009, 08:02

Al di sotto dei 2500 m scivolamenti per reptazione e valanghe di neve bagnata nel corso della giornata

scala del pericolo

-  1 debole
-  2 moderato
-  **3 MARCATO**
-  4 forte
-  5 molto forte

