

Bollettino nazionale delle valanghe no. 148

per mercoledì, 1 aprile 2009

data di pubblicazione 31.3.2009, 18:30

Pericolo di valanghe marcato e moderato - Aumento nel corso della giornata

Situazione generale

Martedì il tempo sulle Alpi svizzere è stato per lo più soleggiato. Sul versante nordalpino era però presente nebbia alta con un limite superiore collocato a 1600 m. Nel pomeriggio la nuvolosità è aumentata a partire dalle regioni meridionali. Le temperature sul mezzogiorno a 2000 m di quota erano di più 3 gradi. I venti, provenienti da nord est sul versante nordalpino altrimenti da sud est, sono stati da deboli a moderati.

In generale, il manto nevoso si presenta da moderatamente a ben consolidato. Soprattutto nel sud del Vallese e in Bassa Engadina, come pure in generale nei punti scarsamente innevati e in prossimità del limite delle foreste, tra gli strati più profondi della coltre di neve continuano ad essere presenti qua e là strati fragili. In questi punti, isolate valanghe possono distaccarsi interessando l'intero manto nevoso e assumere dimensioni più grandi.

Evoluzione a corto termine

Mercoledì il tempo sul versante sudalpino sarà variamente nuvoloso. Nelle valli meridionali di Visp e nella regione del Sempione sud cadranno dai 10 ai 20 cm di neve al di sopra dei 1800 m. Sul restante versante sudalpino cadranno solo un paio di centimetri di neve. A nord della cresta principale delle Alpi il tempo sarà piuttosto soleggiato. Le temperature sul mezzogiorno saranno di più 6 gradi nelle regioni settentrionali e di più 2 gradi in quelle meridionali. In quota, i venti provenienti da sud est saranno da moderati a forti.

Previsione del pericolo di valanghe per mercoledì

Valli meridionali di Visp e regione del Sempione sud:

marcato pericolo di valanghe (grado 3)

I punti pericolosi si trovano sui pendii ripidi esposti da sud ovest a nord sino a est al di sopra dei 2400 m circa. Una singola persona può provocare il distacco di valanghe. Mercoledì si formeranno inoltre nuovi accumuli di neve soffiata facilmente distaccabili. Per le attività fuori pista si richiede esperienza nella valutazione del pericolo di valanghe.

Versante nordalpino; restante Vallese; Ticino; Grigioni:

moderato pericolo di valanghe (grado 2)

I punti pericolosi si trovano sui pendii ripidi al di sopra dei 2000 m circa. Sulla cresta principale delle Alpi, dalla regione del Sempione nord sino al Rheinwald e a sud di essa, i punti pericolosi si trovano soprattutto su quelli esposti da sud a nord sino a est, mentre nelle restanti regioni interessate soprattutto su quelli esposti da ovest a nord sino a est.

Un distacco di valanghe è possibile soprattutto in caso di forte sovraccarico. I nuovi accumuli di neve soffiata devono inoltre essere valutati con molta attenzione. È necessaria una prudente scelta dell'itinerario. Nelle zone a quota molto alta il pericolo è da considerarsi superiore.

In tutte le regioni il pericolo di valanghe di neve bagnata aumenterà nel corso della giornata fino a raggiungere il grado 2 "moderato". Al di sotto dei 2400 m circa sono previste alcune piccole e a livello isolato anche medie valanghe di neve bagnata soprattutto sui pendii ripidi fortemente soleggiati. Valanghe spontanee di dimensioni più grandi, anche a quote più alte e sui pendii esposti a nord, non possono essere escluse del tutto.

Isolati scivolamenti per reptazione, che possono verificarsi a qualsiasi ora del giorno e della notte, sono riconoscibili dalla presenza di fenditure da slittamento, le cosiddette bocche di pesce. Sotto a una fenditura da slittamento ci si dovrebbe soffermare il più breve tempo possibile.

Tendenza per giovedì e venerdì

Nelle regioni meridionali, entrambe le giornate saranno caratterizzate da tempo variabile con schiarite e rovesci. Giovedì può anche nevicare di più nelle valli meridionali di Visp. Giovedì il tempo nelle regioni settentrionali sarà piuttosto soleggiato. Per venerdì si prevede cielo piuttosto soleggiato nelle regioni orientali e variabile in quelle occidentali. Le temperature sono miti e tipicamente primaverili. Il pericolo di valanghe di neve asciutta è in lenta diminuzione. Il pericolo di valanghe di neve bagnata aumenterà nel corso della giornata.

Bollettino delle valanghe nazionale come MMS (Fr. 0.50/MMS)

Inviare la risposta con la parola chiave desiderata con un SMS al numero 162.

VALANGA riassunto delle parole chiave
LAWCHI bollettino delle valanghe nazionale (italiano)

Informazioni sulla meteo in collaborazione con **MeteoSvizzera**

0900 162 138 / 338 Bollettino meteo alpino tel/fax
(tel: Fr. 1.20/min) (fax: Fr. 2.-/min)

Bollettino regionale (Fr. 0.50/MMS)

LAWZCH Svizzera Centrale
LAWBVS Vallese basso / VD
LAWOVS Alto Vallese
LAWNGR Nord e Centro dei Grigioni
LAWSGR Sud dei Grigioni
LAWBEO Oberland Bernese
LAWEAN Versante Nordalpino Orientale

Internet: <http://www.slf.ch>

WAP: wap.slf.ch

Teletext: pagina 782 (TSI)

Telephone: 187 (Fr. 0.50/chiamata e min)

Notifiche:

Email: lw@slf.ch

tel/fax gratuito: 0800 800 187 / 88

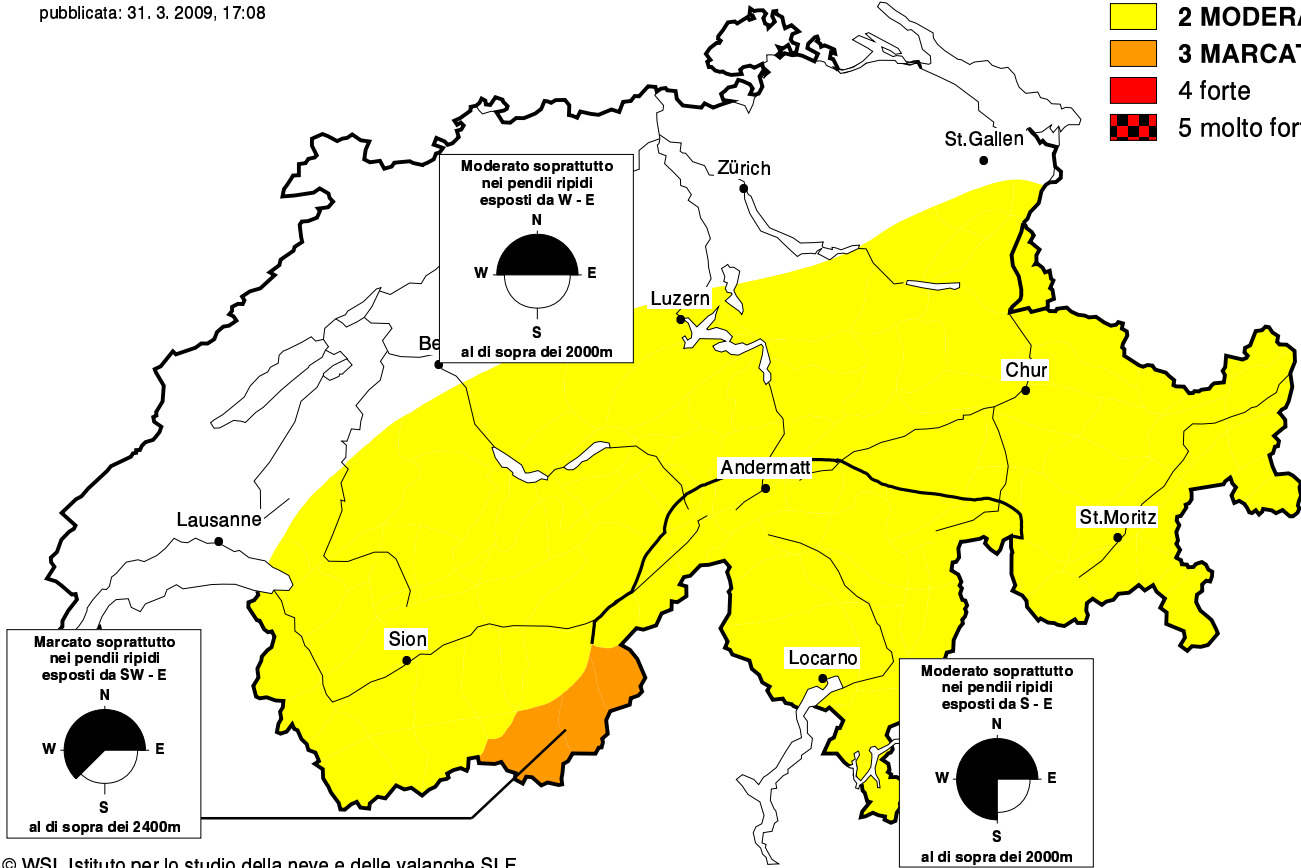
Previsione del pericolo di valanghe asciutte

per mercoledì, 1. aprile 2009

pubblicata: 31. 3. 2009, 17:08

scala del pericolo

- 1 debole
- 2 MODERATO
- 3 MARCATO
- 4 forte
- 5 molto forte



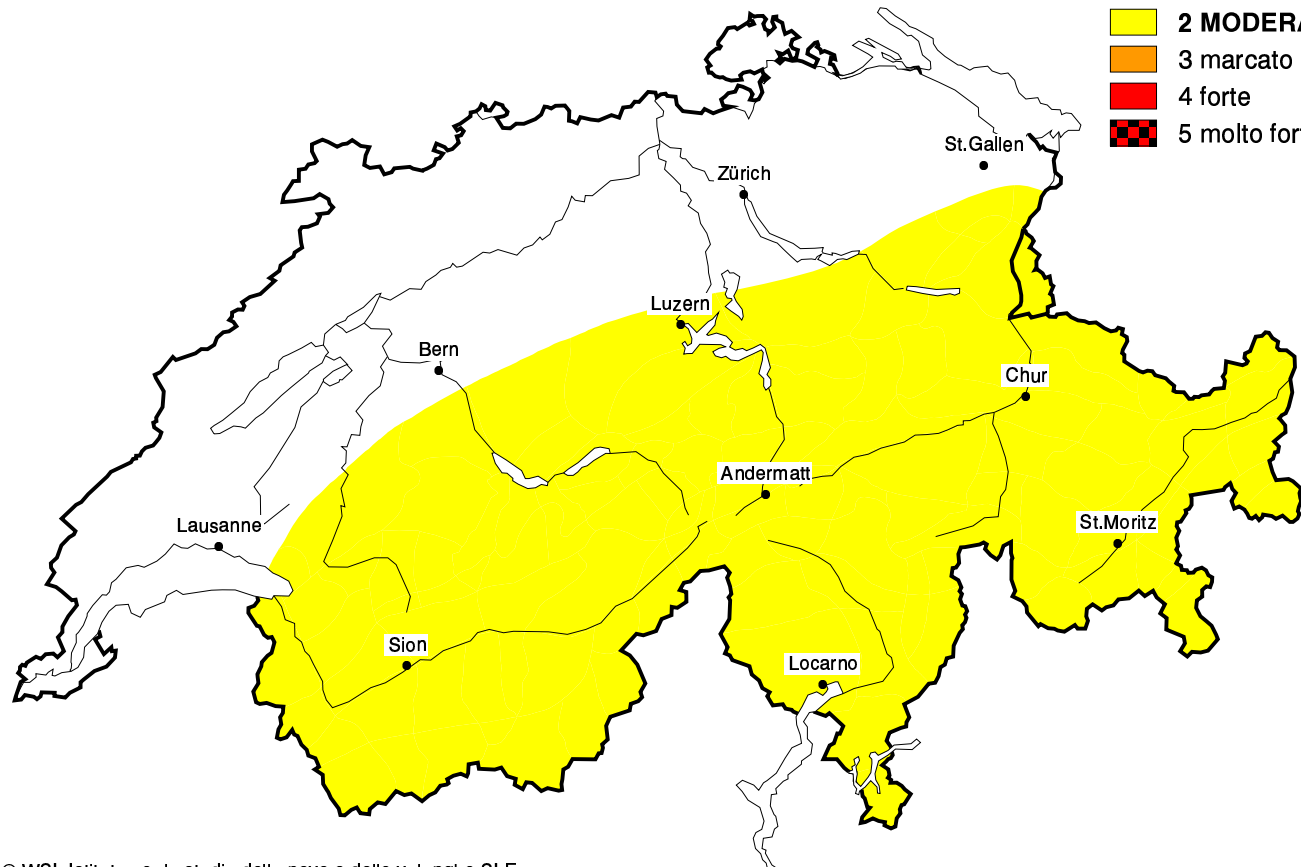
© WSL Istituto per lo studio della neve e delle valanghe SLF

Pericolo di valanghe bagnate nel corso della giornata

per mercoledì, 1. aprile 2009

scala del pericolo

- 1 debole
- 2 MODERATO
- 3 marcato
- 4 forte
- 5 molto forte



© WSL Istituto per lo studio della neve e delle valanghe SLF

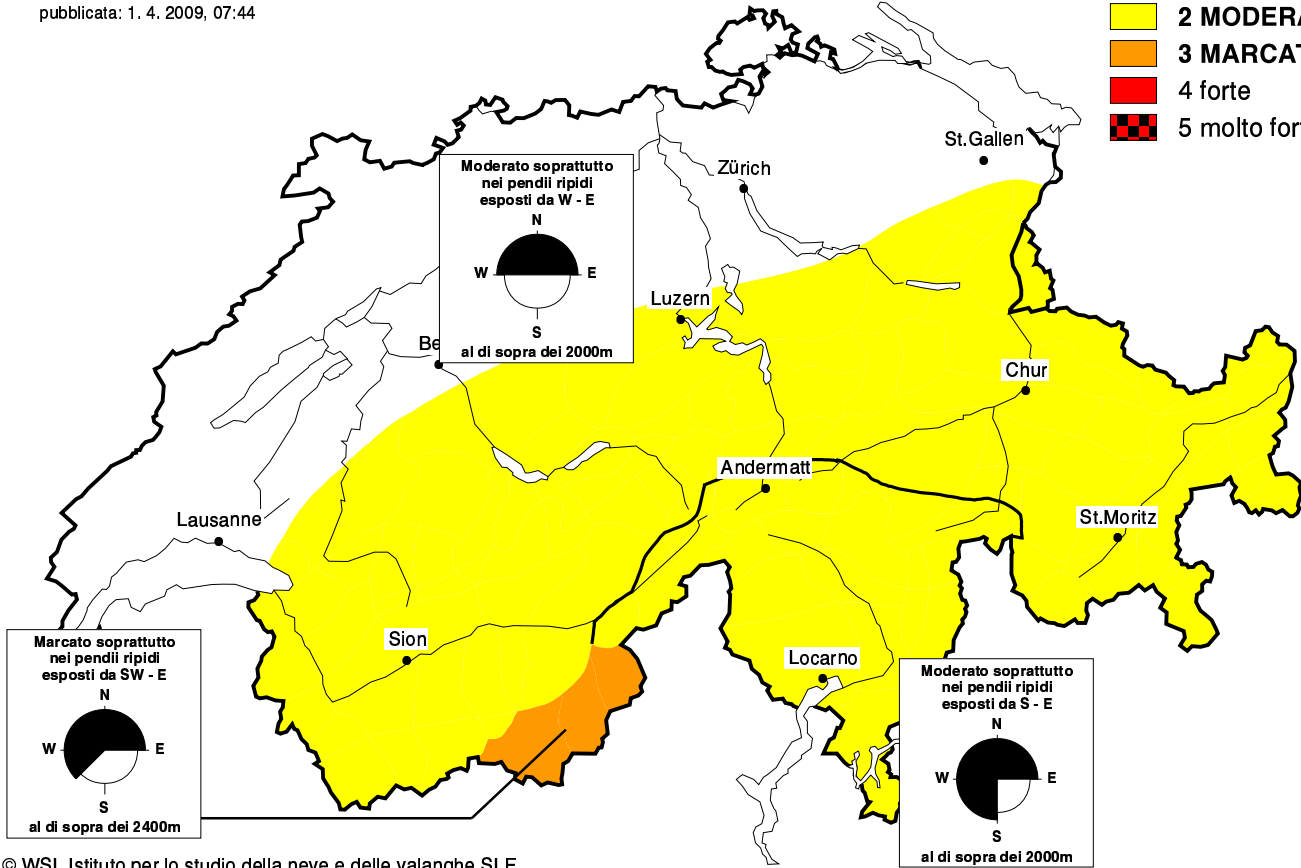
Previsione del pericolo di valanghe asciutte

per mercoledì, 1. aprile 2009

pubblicata: 1. 4. 2009, 07:44

scala del pericolo

- 1 debole
- 2 MODERATO
- 3 MARCATO
- 4 forte
- 5 molto forte



© WSL Istituto per lo studio della neve e delle valanghe SLF

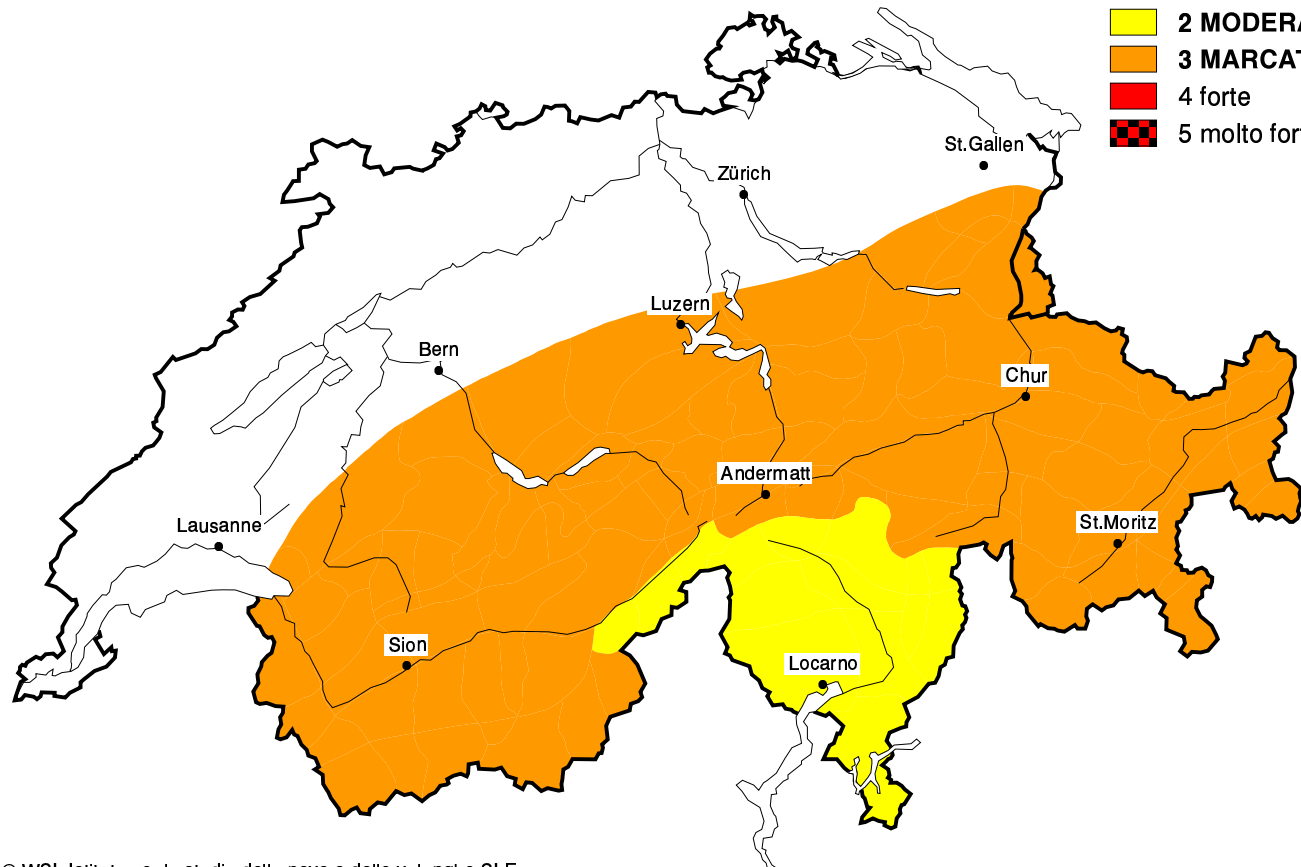


Pericolo di valanghe bagnate nel corso della giornata

per mercoledì, 1. aprile 2009

scala del pericolo

- 1 debole
- 2 MODERATO
- 3 MARCATO
- 4 forte
- 5 molto forte



© WSL Istituto per lo studio della neve e delle valanghe SLF

