

Bollettino nazionale delle valanghe no. 150

per venerdì, 3 aprile 2009

data di pubblicazione 2.4.2009, 18:30

Aumento del pericolo di valanghe nel corso della giornata

Situazione generale

Giovedì c'è stato cielo nuvoloso con alcuni tratti soleggiati, soprattutto nelle regioni orientali. Sulla Cresta Principale delle Alpi e a sud di essa, al di sopra dei 2000 m circa, è caduta un po' di neve in alcune zone; lungo il confine con l'Italia, dal Monte Rosa fino al Passo del Sempione sono caduti tra 20 fino a 40 cm di neve. Sul mezzogiorno le temperature a 2000 m erano comprese tra più 7 gradi nelle regioni settentrionali e più 2 gradi in quelle meridionali. I venti hanno soffiato moderati, provenienti da sud est, con punte d'intensità anche forte ad alta quota.

Con l'umidificazione del manto nevoso si verifica un tendenziale aumento delle rotture negli strati deboli depositati in profondità. In particolare nel Vallese meridionale ed in Bassa Engadina possono distaccarsi valanghe fino agli strati più profondi e, al livello isolato, assumere anche grosse dimensioni.

Evoluzione a corto termine

Nella notte tra giovedì e venerdì si verificano schiarite nelle regioni settentrionali e nel corso della giornata si avrà cielo piuttosto sereno. Sulla Cresta Principale delle Alpi e a sud di essa, nella notte, cade un po' di neve al di sopra dei 2000 m. Nel corso della giornata ci sarà la tendenza alla comparsa di tratti soleggiati. I venti soffiano deboli, provenienti da sud est. A 2000 m di quota le temperature sul mezzogiorno si attestano intorno a più 2 gradi.

Nelle regioni settentrionali, laddove la superficie della neve ghiaccia divenendo portante, al mattino sussistono condizioni piuttosto favorevoli per gli escursionisti.

Previsione del pericolo di valanghe per venerdì

Valli superiori di Visp e regione del Sempione meridionale, soprattutto nei settori che confinano con l'Italia:

marcato pericolo di valanghe (grado 3)

I punti pericolosi si trovano soprattutto sui pendii carichi di neve ventata esposti da sud ovest, passando per il nord, fino ad est, al di sopra dei 2500 m circa. Gli accumuli di neve ventata possono subire distacco sotto forma di valanghe, già in presenza di deboli sovraccarichi. È indispensabile esperienza nella valutazione del pericolo di valanghe.

Versante nordalpino, escluse Prealpi; restante Vallese; Ticino settentrionale e centrale; Grigioni:

moderato pericolo di valanghe (grado 2)

I punti pericolosi sono localizzati soprattutto sui pendii ripidi esposti da ovest, passando per il nord, fino ad est, al di sopra dei 2400 m circa. Le valanghe di neve asciutta possono essere provocate nei punti piuttosto scarsamente innevati, soprattutto in seguito a forti sovraccarichi. Inoltre, soprattutto nelle zone alpine ad alta quota, si sono formati accumuli di neve ventata che risultano instabili, ma che perlopiù sono di piccole dimensioni. Si raccomanda una prudente scelta dell'itinerario.

Prealpi settentrionali; Sottoceneri:

debole pericolo di valanghe (grado 1)

Isolati punti pericolosi per le valanghe di neve asciutta si trovano ancora nelle aree ripide estreme.

In tutte le regioni il pericolo di valanghe di neve bagnata aumenta nel corso della giornata fino a raggiungere in molte zone il grado di pericolo 3, "marcato", sul versante sudalpino centrale il grado 2, "moderato". Al di sotto dei 2400 m circa sono previste valanghe di neve bagnata di piccole e di medie dimensioni, soprattutto sui pendii ripidi soleggiati. Al livello isolato sono possibili anche valanghe spontanee di più grosse dimensioni, anche dai pendii esposti a nord. L'attività di scivolamenti per reptazione è in aumento. Essi possono distaccarsi a qualsiasi ora del giorno e della notte.

Tendenza per sabato e domenica

Nelle regioni settentrionali si avrà cielo piuttosto sereno, con singoli rovesci nel pomeriggio. Nelle regioni meridionali si avrà cielo in prevalenza sereno. I venti soffiano deboli. Le temperature permangono miti. Dopo notti serene, al mattino, sussistono in molte zone condizioni favorevoli per gli escursionisti, dopodiché aumenta rapidamente nel corso della giornata il pericolo di valanghe di neve bagnata.

Bollettino delle valanghe nazionale come MMS (Fr. 0.50/MMS)

Inviare la risposta con la parola chiave desiderata con un SMS al numero 162.

VALANGA riassunto delle parole chiave
LAWCHI bollettino delle valanghe nazionale (italiano)

Informazioni sulla meteo in collaborazione con MeteoSvizzera

0900 162 138 / 338 Bollettino meteo alpino tel/fax
(tel: Fr. 1.20/min) (fax: Fr. 2.-/min)

Bollettino regionale (Fr. 0.50/MMS)

LAWZCH Svizzera Centrale
LAWBVS Vallese basso / VD
LAWOVS Alto Vallese
LAWNGR Nord e Centro dei Grigioni
LAWSGR Sud dei Grigioni
LAWBEO Oberland Bernese
LAWEAN Versante Nordalpino Orientale

Internet: <http://www.slf.ch>

WAP: wap.slf.ch

Teletext: pagina 782 (TSI)

Telephone: 187 (Fr. 0.50/chiamata e min)

Notifiche:

Email: lwp@slf.ch

tel/fax gratuito: 0800 800 187 / 88

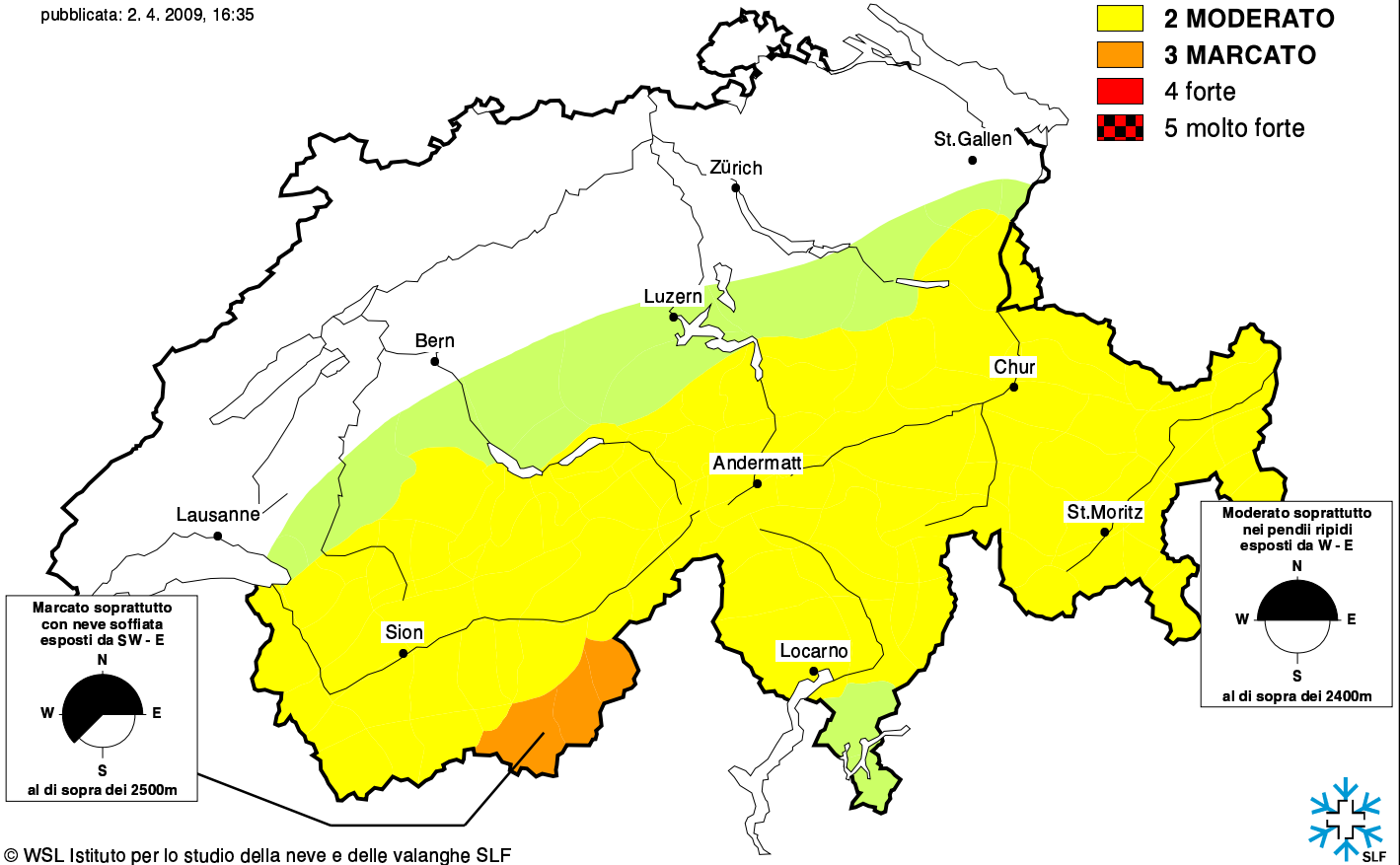
Previsione del pericolo di valanghe asciutte

per venerdì, 3. aprile 2009

pubblicata: 2. 4. 2009, 16:35

scala del pericolo

- 1 DEBOLE
- 2 MODERATO
- 3 MARCATO
- 4 forte
- 5 molto forte

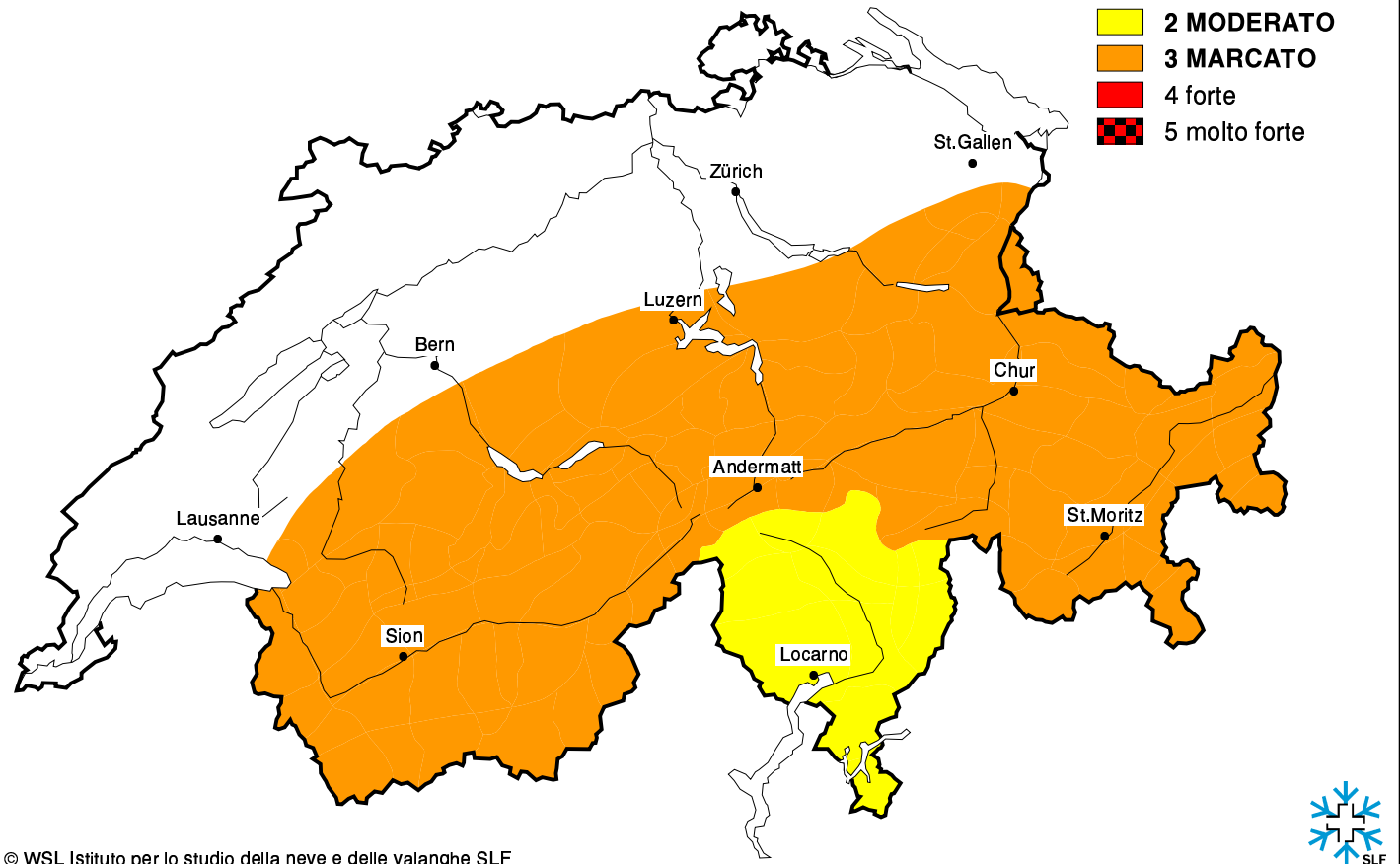


Pericolo di valanghe bagnate nel corso della giornata

per venerdì, 3. aprile 2009

scala del pericolo

- 1 debole
- 2 MODERATO
- 3 MARCATO
- 4 forte
- 5 molto forte



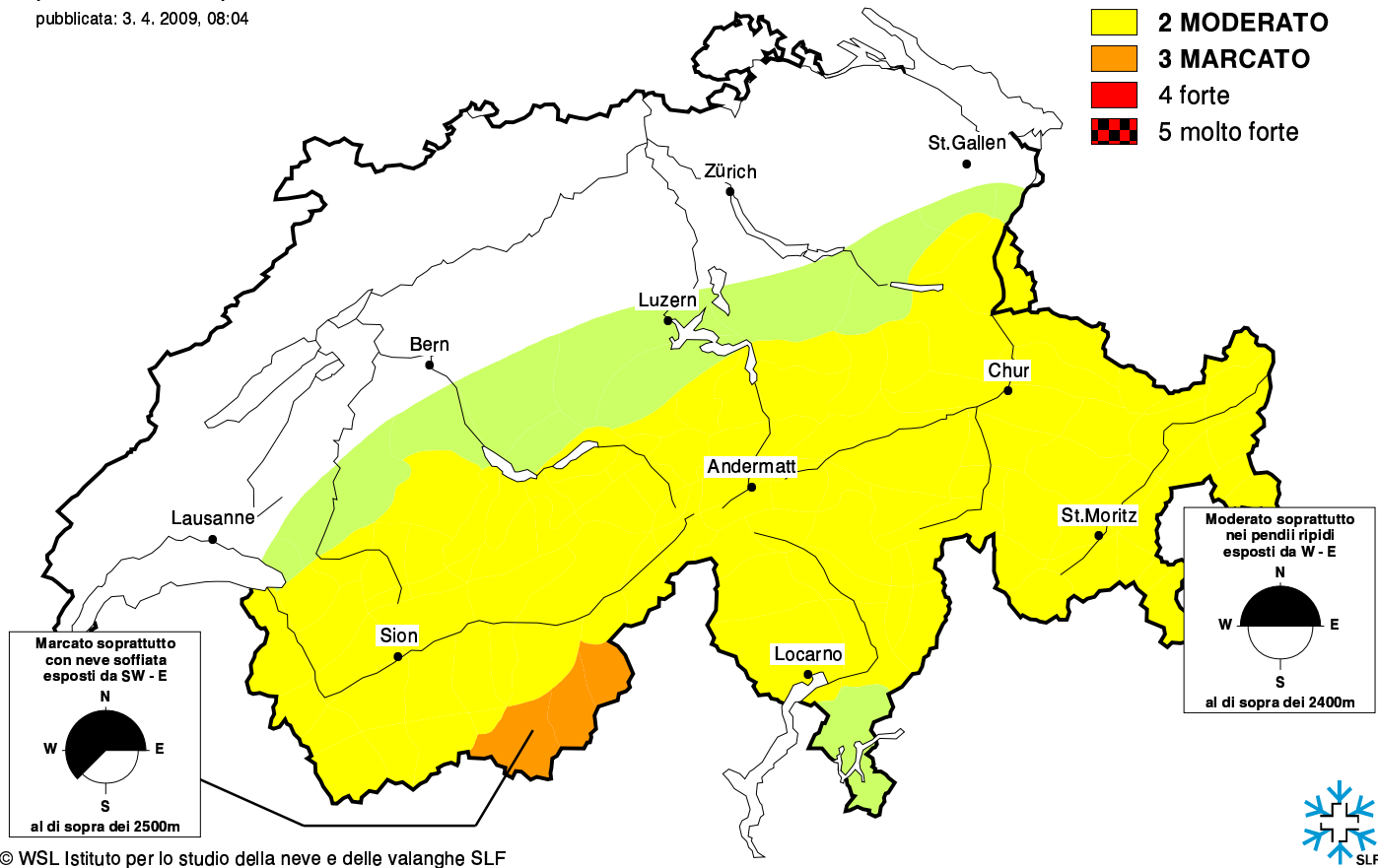
Previsione del pericolo di valanghe asciutte

per venerdì, 3. aprile 2009

pubblicata: 3. 4. 2009, 08:04

scala del pericolo

- 1 DEBOLE
- 2 MODERATO
- 3 MARCATO
- 4 forte
- 5 molto forte



Pericolo di valanghe bagnate nel corso della giornata

per venerdì, 3. aprile 2009

scala del pericolo

- 1 debole
- 2 MODERATO
- 3 MARCATO
- 4 forte
- 5 molto forte

