

Bollettino nazionale delle valanghe no. 159

per domenica, 12 aprile 2009

data di pubblicazione 11.4.2009, 18:30

Nel Vallese scarso irraggiamento e nelle regioni meridionali cattivo irraggiamento

Situazione generale

Il Sabato Santo, sul versante nordalpino, è trascorso piuttosto soleggiato. Nei Grigioni e nel Vallese si sono avute condizioni di nuvolosità variabile. Nelle regioni meridionali il cielo è stato coperto. Dal Monte Rosa, passando per la Valle di Saas superiore, fino alla regione del Sempione, sono caduti tra 20 fino a 40 cm di neve, al di sopra dei 2500 m circa. Nelle regioni limitrofe e nel Ticino nordoccidentale sono caduti circa 10 cm di neve, altrove quantità inferiori. Sul mezzogiorno le temperature a 2000 m erano comprese tra più 6 gradi nelle regioni settentrionali e più 2 gradi in quelle meridionali. I venti hanno soffiato moderati, provenienti da sud fino a sud est.

L'attività delle valanghe di neve bagnata, nelle giornate di Venerdì e Sabato Santo, si è lievemente ridotta in seguito ai venti rinfrescanti provenienti da sud. I pendii molto ripidi esposti a sud situati al di sotto dei 2400 m circa risultano parzialmente scaricati. Alle restanti esposizioni è presente in molti punti ancora molta neve e pertanto continua ad essere presente il potenziale per le valanghe di neve bagnata.

Evoluzione a corto termine

La notte tra sabato e la domenica di Pasqua è in gran parte serena nelle regioni settentrionali ed orientali. Nel Vallese il cielo è parzialmente nuvoloso. Nel settore del Vallese facente parte della Cresta Principale delle Alpi e nel Ticino si avrà cielo coperto ed un cattivo irraggiamento. Di giorno, nelle regioni settentrionali, si avrà cielo piuttosto sereno. Nelle regioni meridionali si avranno progressive schiarite. Sul Monte Rosa e nella regione del Sempione, al di sopra dei 2500 m circa, cadono ancora fino a 10 cm di neve. Sul mezzogiorno le temperature a 2000 m di quota si attestano su valori compresi tra più 3 gradi nelle regioni meridionali e più 6 gradi nelle regioni settentrionali. I venti soffiano deboli, provenienti da est. Rispetto ai giorni precedenti è previsto un più forte influsso delle oscillazioni termiche nel corso della giornata.

Previsione del pericolo di valanghe per domenica di pasqua

Cresta principale delle Alpi, dal Cervino fino al Monte Leone:

moderato pericolo di valanghe di neve asciutta (grado 2)

I punti pericolosi si trovano sui pendii ripidi a tutte le esposizioni situate al di sopra dei 2500 m circa. Il grado di pericolo moderato (grado 2) vale per le regioni caratterizzate dalle maggiori precipitazioni e confinanti con l'Italia. La neve fresca e la neve ventata deve essere valutata con cautela.

Restante regione delle Alpi svizzere:

debole pericolo di valanghe di neve asciutta (grado 1)

Singoli punti pericolosi si trovano soprattutto nelle aree ripide estreme. Le valanghe di lastroni possono verificarsi soprattutto nei punti scarsamente innevati ancora negli strati profondi del manto nevoso. È possibile imbattersi nei recenti accumuli di neve ventata di piccolissime dimensioni soprattutto nelle zone di alta montagna delle regioni ove è presente la neve fresca. In caso di distacco questi possono provocare travolgimenti.

Sulla Cresta Principale delle Alpi, dal Gran San Bernardo, fino al Rheinwald e nelle zone a sud di esse, sussiste già al mattino un moderato pericolo di valanghe di neve bagnata (grado 2). Nelle restanti regioni il pericolo di valanghe di neve bagnata al mattino è debole (grado 1). Nel corso della giornata questo pericolo aumenta in molte zone fino a raggiungere il grado di pericolo marcato (grado 3). A sud del settore centrale della Cresta Principale delle Alpi il pericolo permane di grado moderato (grado 2). Sono previste valanghe spontanee di piccole e medie dimensioni. Al livello isolato sono possibili anche valanghe di grosse dimensioni. I punti pericolosi si trovano sui pendii esposti ad est, sud ed ovest, situati al di sotto dei 2600 m circa, e su quelli esposti a nord, situati al di sotto dei 2200 m circa.

Le escursioni, le varianti fuori pista, ma anche le ascese ai rifugi devono terminare a tempo debito. Nelle regioni con cattivo irraggiamento occorre valutare in maniera critica già in mattinata i pendii molto ripidi situati al di sotto dei 2000 m circa. Isolati scivolamenti per reptazione possono distaccarsi a qualsiasi ora del giorno e della notte.

Tendenza per lunedì dell'Angelo e martedì

Lunedì dell'Angelo e martedì si avrà cielo piuttosto sereno su entrambi i versanti delle Alpi. Nel corso della giornata si formano addensamenti di nubi cumuliformi. Sono possibili singoli rovesci. L'irraggiamento notturno è in gran parte buono. Al mattino, soprattutto ad alta quota, sussistono condizioni favorevoli per le escursioni. Il pericolo di valanghe aumenta rispettivamente in ogni regione nel corso della giornata.

Bollettino delle valanghe nazionale come MMS (Fr. 0.50/MMS)

Inviare la risposta con la parola chiave desiderata con un SMS al numero 162.

VALANGA riassunto delle parole chiave
LAWCHI bollettino delle valanghe nazionale (italiano)

Informazioni sulla meteo in collaborazione con **MeteoSvizzera**

0900 162 138 / 338 Bollettino meteo alpino tel/fax
(tel: Fr. 1.20/min) (fax: Fr. 2.-/min)

Bollettino regionale (Fr. 0.50/MMS)

LAWZCH Svizzera Centrale
LAWBVS Vallese basso / VD
LAWOVS Alto Vallese
LAWNGR Nord e Centro dei Grigioni
LAWSGR Sud dei Grigioni
LAWBEO Oberland Bernese
LAWEAN Versante Nordalpino Orientale

Internet: <http://www.slf.ch>

WAP: wap.slf.ch

Teletext: pagina 782 (TSI)

Telephone: 187 (Fr. 0.50/chiamata e min)

Notifiche:

Email: lwp@slf.ch

tel/fax gratuito: 0800 800 187 / 88

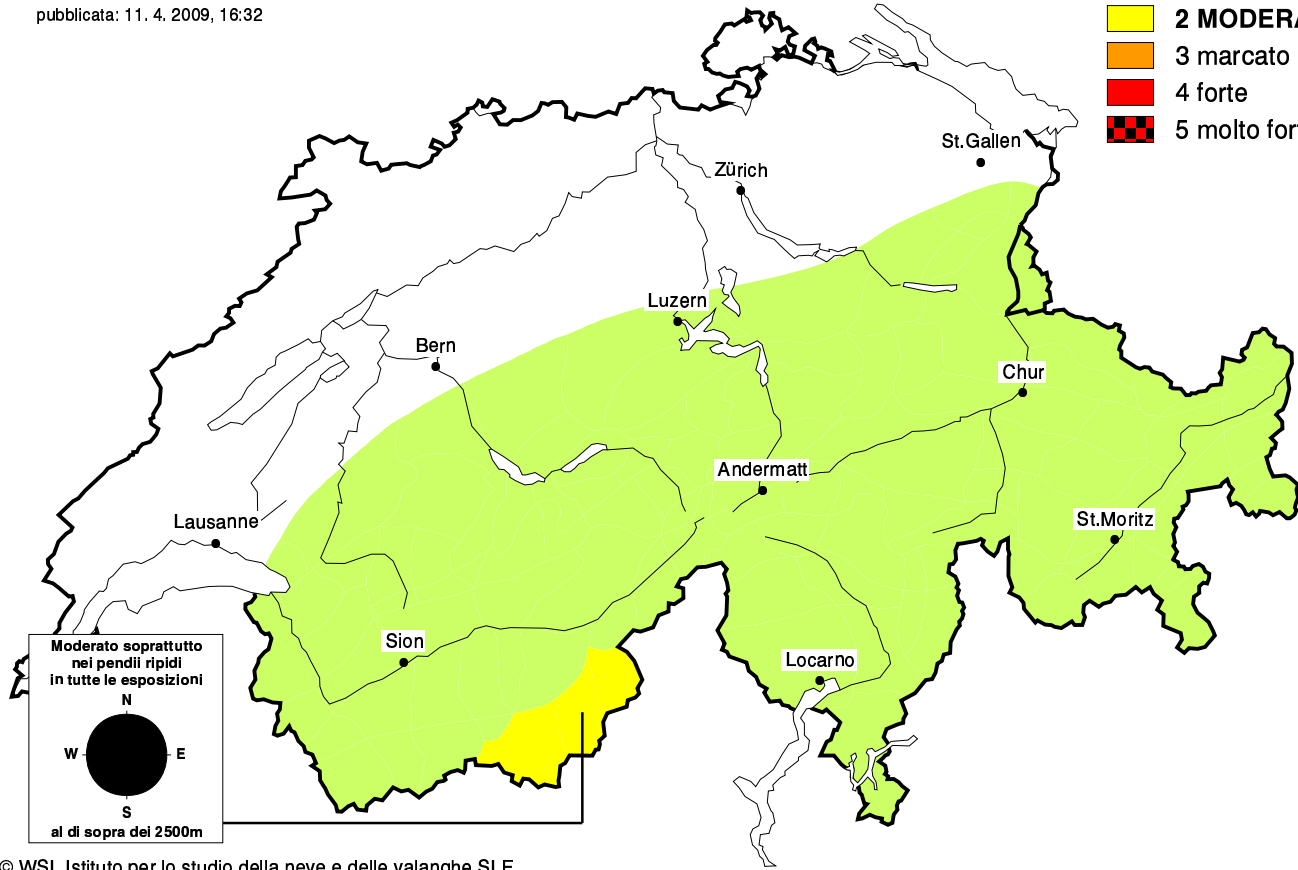
Previsione del pericolo di valanghe asciutte

per domenica, 12. aprile 2009

pubblicata: 11. 4. 2009, 16:32

scala del pericolo

- 1 DEBOLE
- 2 MODERATO
- 3 marcato
- 4 forte
- 5 molto forte



© WSL Istituto per lo studio della neve e delle valanghe SLF

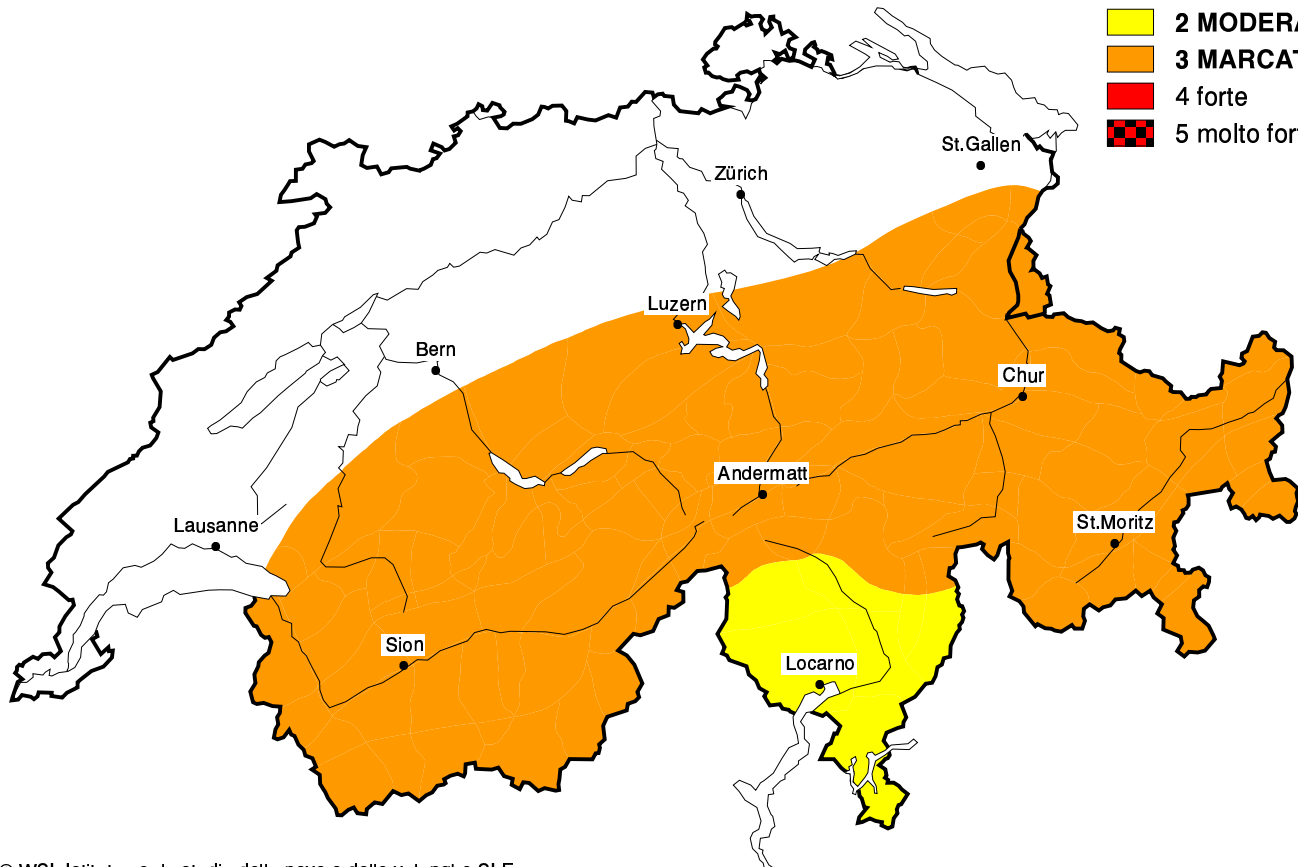


Pericolo di valanghe bagnate nel corso della giornata

per domenica, 12. aprile 2009

scala del pericolo

- 1 debole
- 2 MODERATO
- 3 MARCATO
- 4 forte
- 5 molto forte



© WSL Istituto per lo studio della neve e delle valanghe SLF



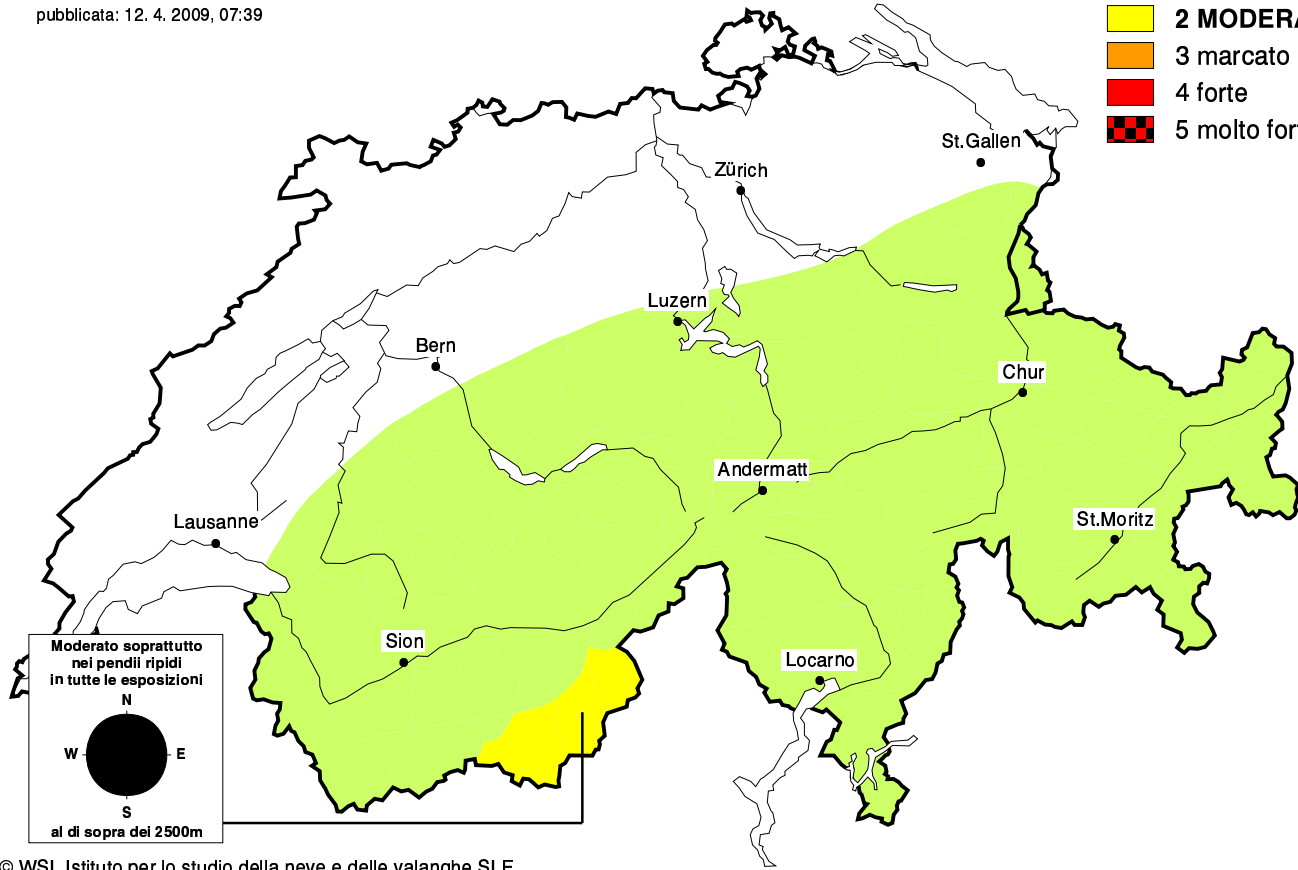
Previsione del pericolo di valanghe asciutte

per domenica, 12. aprile 2009

pubblicata: 12. 4. 2009, 07:39

scala del pericolo

- 1 DEBOLE
- 2 MODERATO
- 3 marcato
- 4 forte
- 5 molto forte



Pericolo di valanghe bagnate nel corso della giornata

per domenica, 12. aprile 2009

scala del pericolo

- 1 debole
- 2 MODERATO
- 3 MARCATO
- 4 forte
- 5 molto forte

