

## Bollettino nazionale delle valanghe no. 164

per venerdì, 17 aprile 2009

data di pubblicazione 16.4.2009, 18:30

### *Marcato pericolo di valanghe in alcune regioni del sud*

#### Situazione generale

Nelle regioni esposte al föhn del versante nordalpino centrale e orientale come pure nel nord dei Grigioni giovedì si sono avute frequenti schiarite. Nelle restanti regioni il cielo è stato coperto e si sono verificate nevicate a tratti intense soprattutto sul versante sudalpino. Nella Val di Saas, nella regione del Sempione, in Val Bedretto e nelle valli del Maggia al di sopra dei 2200 m circa sono caduti da 30 a 50 cm di neve, nelle restanti zone della parte occidentale e centrale della Cresta Principale delle Alpi e a sud di essa come pure in Val Bregaglia ne sono caduti da 10 a 30 cm. Nelle regioni limitrofe a quelle interessate dalle precipitazioni sono caduti meno di 10 cm. Le temperature sul mezzogiorno erano comprese fra più 4 gradi a nord e zero gradi a sud. I venti da sud sono stati da moderati a forti.

La neve fresca è caduta su un manto nevoso che risulta umidificato su terreno pianeggiante fino a 2500 m circa, sui pendii esposti a sud fino a 2700 m circa e sui pendii esposti a nord fino a 2300 m circa. Sul versante sudalpino il manto di neve vecchia ha una struttura generalmente favorevole. Nelle restanti regioni, all'interno del manto nevoso sono in parte presenti strati deboli, soprattutto nelle regioni alpine interne del Vallese e dei Grigioni.

#### Evoluzione a corto termine

Nella notte fra giovedì e venerdì nevierà in tutte le regioni, sul versante sudalpino centrale ancora in modo intenso. Al di sopra dei 1600 m circa sulla Cresta Principale delle Alpi dalla regione del Monte Rosa alla Val Bregaglia e a sud di essa cadranno di nuovo da 20 a 30 cm di neve, sul versante nordalpino da 10 a 20 cm e nelle altre parti del Vallese e dei Grigioni meno di 10 cm. Nelle valli superiori del versante sudalpino centrale il limite delle nevicate potrà scendere a 1000 m. Nel corso della giornata il tempo sarà variabile con rovesci di neve. Sul mezzogiorno le temperature a 2000 m di quota saranno comprese all'incirca fra meno 2 gradi a nord e zero gradi a sud. Il vento ruoterà a ovest e si attenuerà notevolmente.

#### Previsione del pericolo di valanghe per venerdì

Trient; Champex; parte occidentale della Cresta Principale delle Alpi; Goms meridionale come pure versante sudalpino centrale:

*marcato pericolo di valanghe (grado 3)*

I punti pericolosi si trovano sui pendii ripidi esposti in tutte le direzioni e situati al di sopra dei 2200 m circa. Saranno possibili valanghe spontanee di piccole e medie dimensioni che si staccheranno soprattutto nella notte o venerdì mattina. Per le escursioni e le discese fuori pista è necessaria esperienza nella valutazione del pericolo di valanghe.

Versante nordalpino, restanti parti del Vallese, Cresta Principale delle Alpi nel centro dei Grigioni, Val Bregaglia, Corvatsch, massiccio del Bernina, Poschiavo:

*moderato pericolo di valanghe (grado 2)*

I punti pericolosi si trovano soprattutto sui pendii carichi di neve soffiata alle esposizioni da ovest a nord fino a sud al di sopra dei 2200 m circa. Gli accumuli di neve soffiata si trovano dietro i rilievi del terreno o in conche e canali e possono staccarsi facilmente. Le quantità di neve che possono staccarsi sono però di norma ridotte. In alta montagna il pericolo va considerato leggermente superiore e interessa tutte le esposizioni. Si richiede quindi una prudente scelta degli itinerari.

Nord dei Grigioni, restanti parti del centro dei Grigioni e dell'Engadina, Val Müstair:

*debole pericolo di valanghe (grado 1)*

Isolati punti pericolosi si trovano soprattutto sui pendii ripidi estremi ad alta quota e in alta montagna. La fonte principale di pericolo è rappresentata dai nuovi accumuli di neve soffiata.

In tutte le regioni soprattutto al di sotto dei 2200 m circa sono ancora possibili isolate colate e valanghe di neve bagnata.

#### Tendenza per sabato e domenica

A nord sarà in parte soleggiato in entrambe le giornate con rovesci nel pomeriggio. A sud si prevedono altri rovesci soprattutto sabato, domenica sarà abbastanza soleggiato. Il pericolo di valanghe di neve asciutta diminuisce in particolare nelle regioni maggiormente interessate dalle precipitazioni. Il pericolo di valanghe di neve bagnata è soggetto a leggere oscillazioni nel corso della giornata.

#### Bollettino delle valanghe nazionale come MMS (Fr. 0.50/MMS)

Inviare la risposta con la parola chiave desiderata con un SMS al numero 162.

VALANGA riassunto delle parole chiave  
LAWCHI bollettino delle valanghe nazionale (italiano)

#### Informazioni sulla meteo in collaborazione con **MeteoSvizzera**

0900 162 138 / 338 Bollettino meteo alpino tel/fax  
(tel: Fr. 1.20/min) (fax: Fr. 2.-/min)

#### Bollettino regionale (Fr. 0.50/MMS)

LAWZCH Svizzera Centrale  
LAWBVS Vallese basso / VD  
LAWOVS Alto Vallese  
LAWNGR Nord e Centro dei Grigioni  
LAWSGR Sud dei Grigioni  
LAWBEO Oberland Bernese  
LAWEAN Versante Nordalpino Orientale

**Internet:** <http://www.slf.ch>

**WAP:** [wap.slf.ch](http://wap.slf.ch)

**Teletext:** pagina 782 (TSI)

**Telephone:** 187 (Fr. 0.50/chiamata e min)

**Notifiche:**

Email: [lwp@slf.ch](mailto:lwp@slf.ch)

tel/fax gratuito: 0800 800 187 / 88

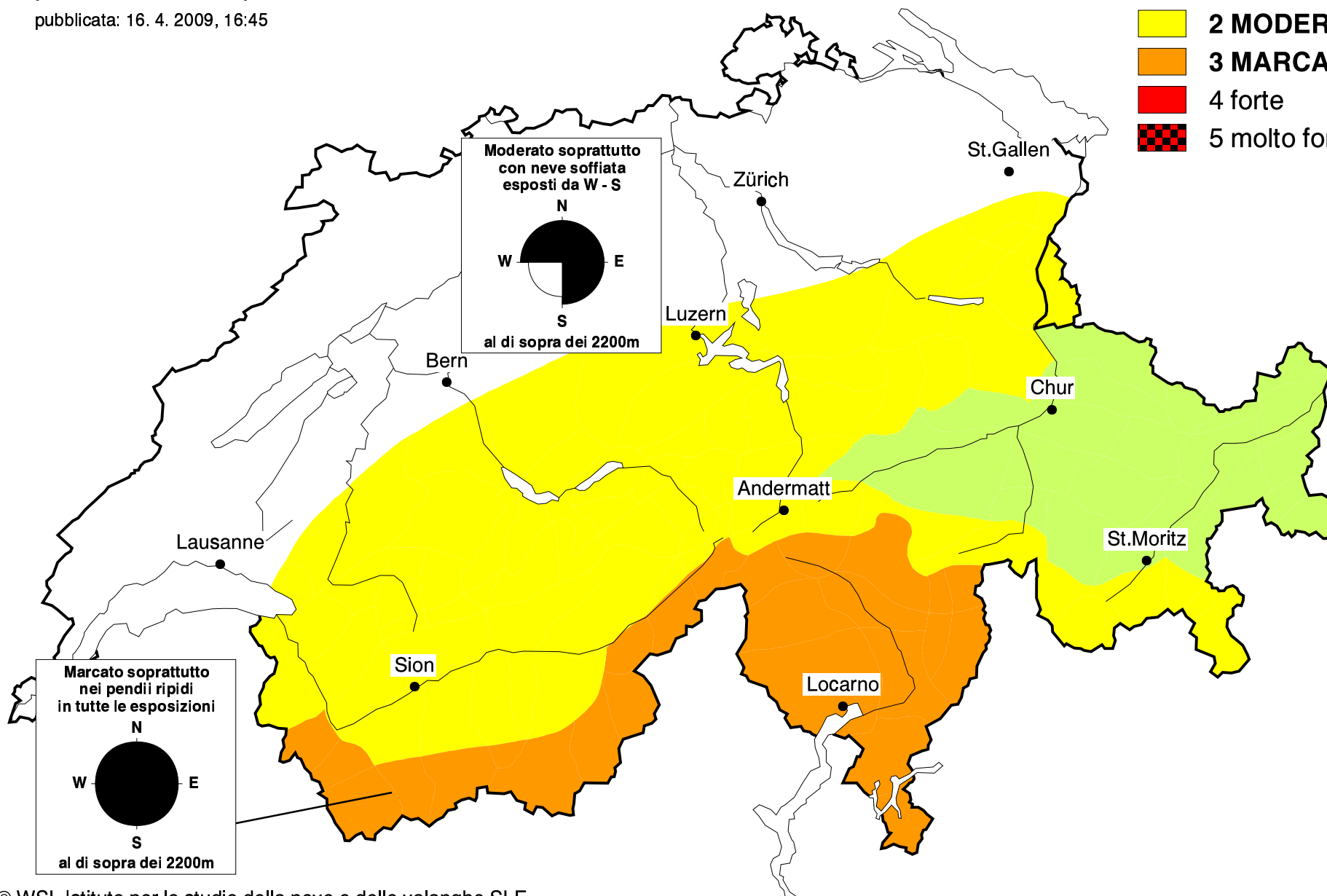
# Previsione del pericolo di valanghe

per venerdì, 17. aprile 2009

publicata: 16. 4. 2009, 16:45

scala del pericolo

-  1 DEBOLE
-  2 MODERATO
-  3 MARCATO
-  4 forte
-  5 molto forte



# Previsione del pericolo di valanghe

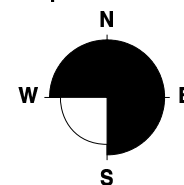
per venerdì, 17. aprile 2009

pubblicata: 17. 4. 2009, 07:51

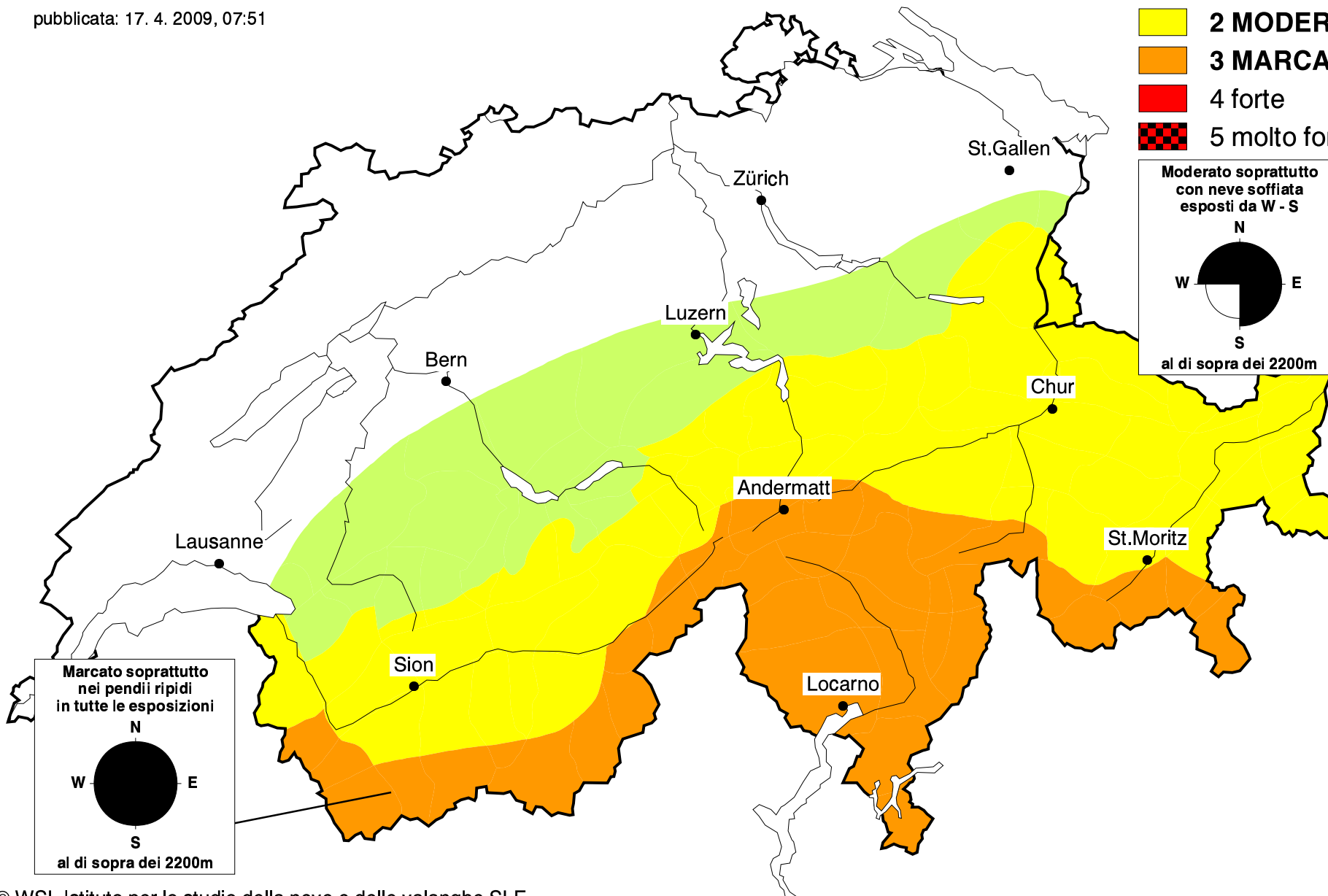
scala del pericolo

-  1 DEBOLE
-  2 MODERATO
-  3 MARCATO
-  4 forte
-  5 molto forte

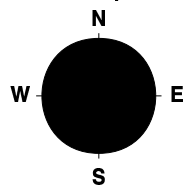
Moderato soprattutto  
con neve soffiata  
esposti da W - S



al di sopra dei 2200m



Marcato soprattutto  
nei pendii ripidi  
in tutte le esposizioni



al di sopra dei 2200m