

Bollettino nazionale delle valanghe no. 166

per domenica, 19 aprile 2009

data di pubblicazione 18.4.2009, 18:30

Situazione valanghiva in progressivo miglioramento

Situazione generale

Sabato il tempo è stato variabile con isolati e deboli rovesci di neve. Le temperature sul mezzogiorno a 2000 m di quota erano di meno 1 grado. I venti provenienti da direzioni variabili sono stati deboli.

Sui pendii esposti a nord, il limite dell'innevamento si trova in molte regioni a 1200 m, in quelle occidentali a 1500 m. Sui pendii esposti a sud, questo limite si trova invece in una fascia compresa tra 1400 e 1600 m. Le abbondanti quantità di neve che sono cadute sino a venerdì soprattutto nelle regioni meridionali si sono ben assestate sino ad alta quota e si stanno progressivamente legando con il manto di neve vecchia.

Evoluzione a corto termine

Nella notte tra sabato e domenica il cielo sarà generalmente coperto soprattutto a sud del versante nordalpino, dove l'irraggiamento sarà piuttosto debole. Nel corso della giornata il cielo sarà variabile con tratti soleggiati e rovesci di neve al di sopra dei 2000 m circa. Le temperature sul mezzogiorno a 2000 m di quota saranno di più 2 gradi. I venti provenienti da est saranno da deboli a moderati.

Il pericolo di valanghe è sempre più soggetto a un leggero ciclo giornaliero. L'attività valanghiva sarà più intensa soprattutto sui pendii ripidi esposti a sud delle regioni meridionali più colpite dalle precipitazioni.

Previsione del pericolo di valanghe per domenica

Cresta principale delle Alpi dalla regione del Sempione sino all'Avers:

marcato pericolo di valanghe (grado 3)

I punti pericolosi si trovano sui pendii ripidi esposti soprattutto da nord ovest a nord fino a est al di sopra dei 2800 m circa. Gli appassionati di sport invernali possono provocare il distacco di valanghe da piccole a medio-grandi. Per le escursioni e le discese fuori pista è richiesta esperienza nella valutazione del pericolo di valanghe.

Trient; Champex; cresta principale delle Alpi nel Basso Vallese; Alto Vallese senza le regioni lungo la cresta principale delle Alpi dal Sempione sino alla Valle di Goms; centro dei Grigioni senza le regioni lungo la cresta principale delle Alpi; restanti regioni del nord del Ticino; Ticino centrale; Valle Calanca inferiore e Mesolcina inferiore; Alta Engadina; Valle Bregaglia e Val Poschiavo:

moderato pericolo di valanghe (grado 2)

I punti pericolosi si trovano sui pendii ripidi esposti soprattutto da ovest a nord sino a est al di sopra dei 2200 m circa. Gli accumuli di neve soffiata meno recenti devono essere valutati con particolare spirito critico. Si raccomanda una prudente scelta dell'itinerario. In alta montagna, la probabilità di distacco è leggermente superiore.

Versante nordalpino senza regione del Gottardo; restante Basso Vallese; nord dei Grigioni; Bassa Engadina; Val Müstair:

debole pericolo di valanghe (grado 1)

Isolati punti pericolosi si trovano soprattutto sui terreni ripidi estremi ad alta quota. Piccole valanghe possono provocare la caduta di persone.

In tutte le regioni, nel corso della giornata sono previste colate di neve umida e in alcune regioni scivolamenti per reptazione al di sotto dei 2600 m circa.

Tendenza per lunedì e martedì

Lunedì e martedì il cielo sarà per lo più soleggiato. Soprattutto nel pomeriggio si formeranno addensamenti di nubi cumuliformi che potranno causare parziali rovesci di neve. Il pericolo di valanghe di neve asciutta sta diminuendo lentamente. Il pericolo di valanghe di neve bagnata è soggetto a un leggero ciclo giornaliero ed è in aumento.

Bollettino delle valanghe nazionale come MMS (Fr. 0.50/MMS)

Inviare la risposta con la parola chiave desiderata con un SMS al numero 162.

VALANGA riassunto delle parole chiave
LAWCHI bollettino delle valanghe nazionale (italiano)

Informazioni sulla meteo in collaborazione con **MeteoSvizzera**

0900 162 138 / 338 Bollettino meteo alpino tel/fax
(tel: Fr. 1.20/min) (fax: Fr. 2.-/min)

Bollettino regionale (Fr. 0.50/MMS)

LAWZCH Svizzera Centrale
LAWBVS Vallese basso / VD
LAWOVS Alto Vallese
LAWNGR Nord e Centro dei Grigioni
LAWSGR Sud dei Grigioni
LAWBEO Oberland Bernese
LAWEAN Versante Nordalpino Orientale

Internet: <http://www.slf.ch>

WAP: wap.slf.ch

Teletext: pagina 782 (TSI)

Telephone: 187 (Fr. 0.50/chiamata e min)

Notifiche:

Email: lwp@slf.ch

tel/fax gratuito: 0800 800 187 / 88

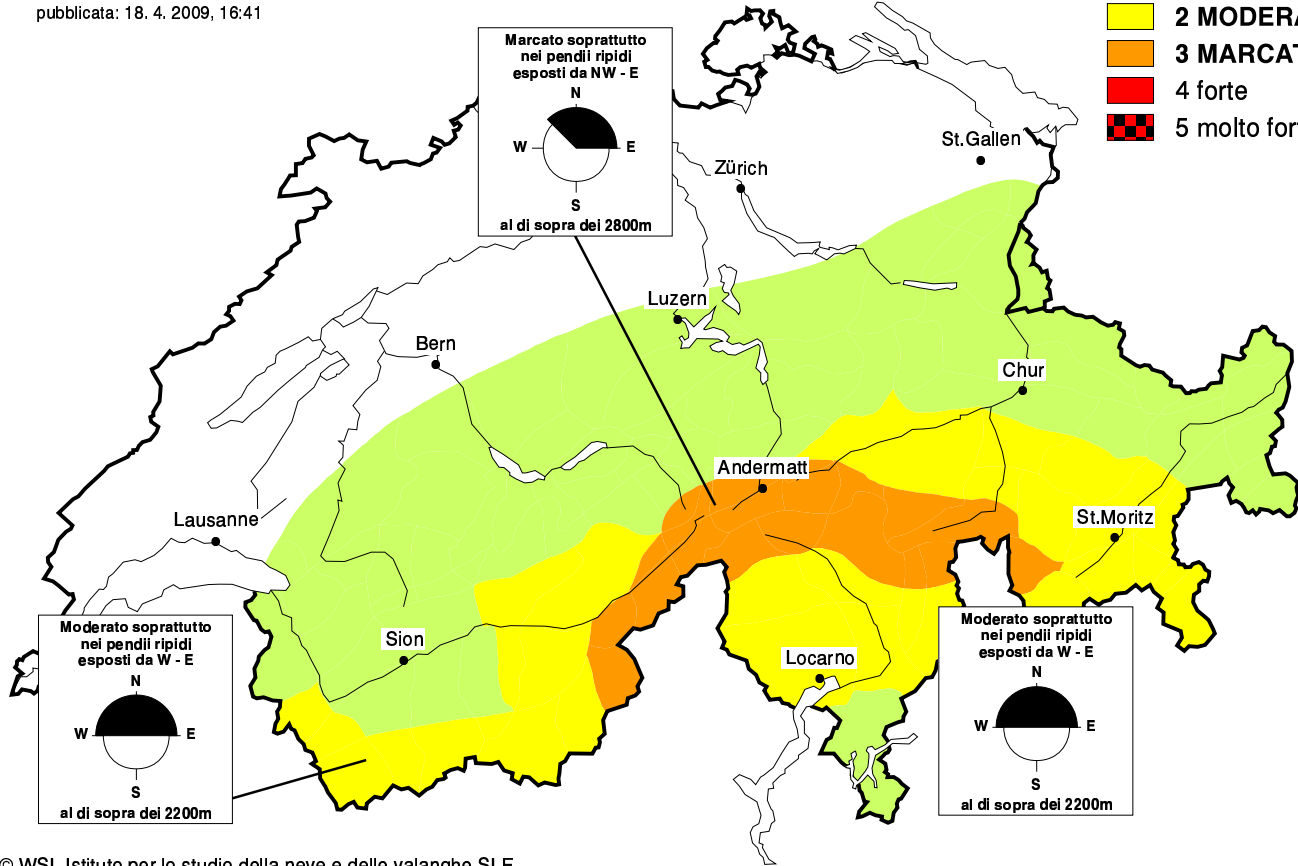
Previsione del pericolo di valanghe asciutte

per domenica, 19. aprile 2009

pubblicata: 18. 4. 2009, 16:41

scala del pericolo

- 1 DEBOLE
- 2 MODERATO
- 3 MARCATO
- 4 forte
- 5 molto forte



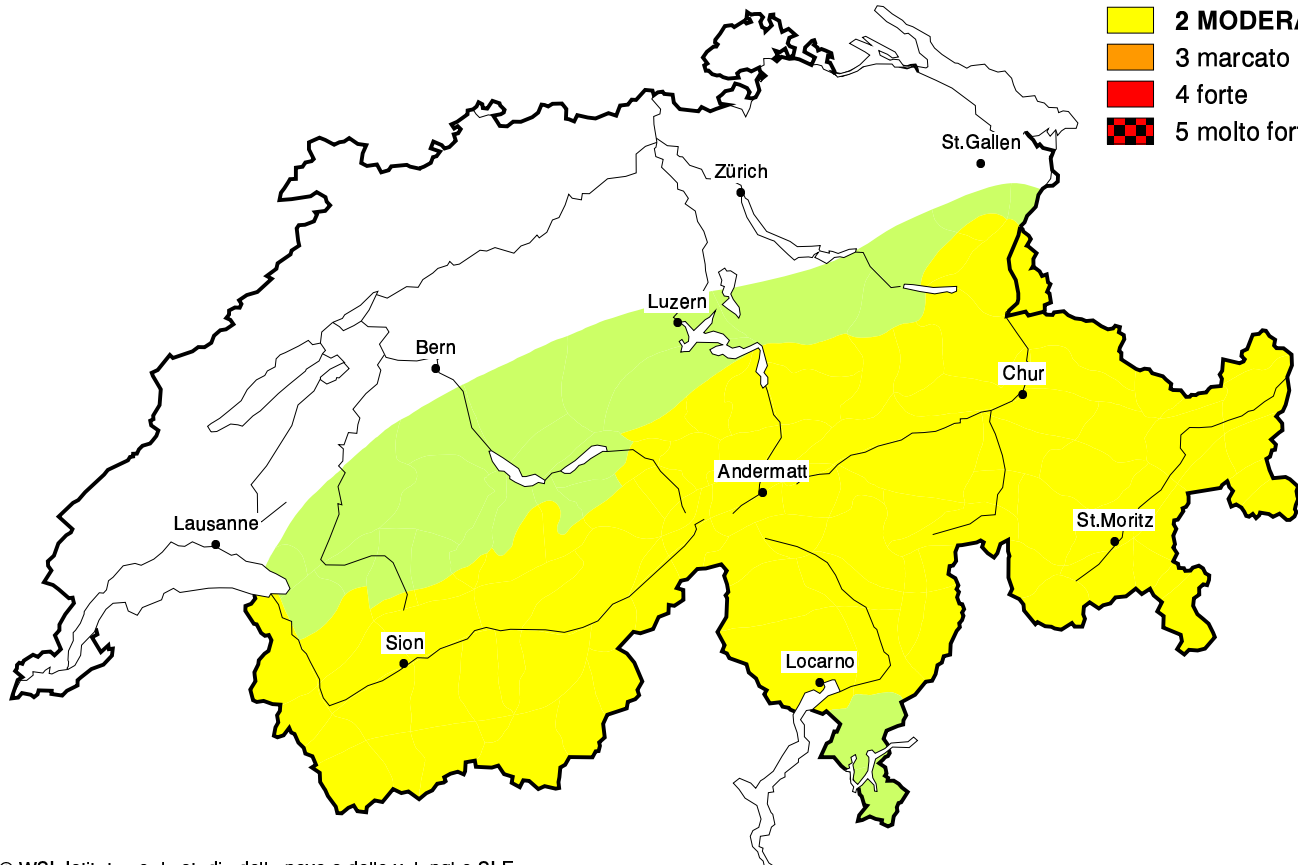
© WSL Istituto per lo studio della neve e delle valanghe SLF

Pericolo di valanghe bagnate nel corso della giornata

per domenica, 19. aprile 2009

scala del pericolo

- 1 DEBOLE
- 2 MODERATO
- 3 marcato
- 4 forte
- 5 molto forte



© WSL Istituto per lo studio della neve e delle valanghe SLF

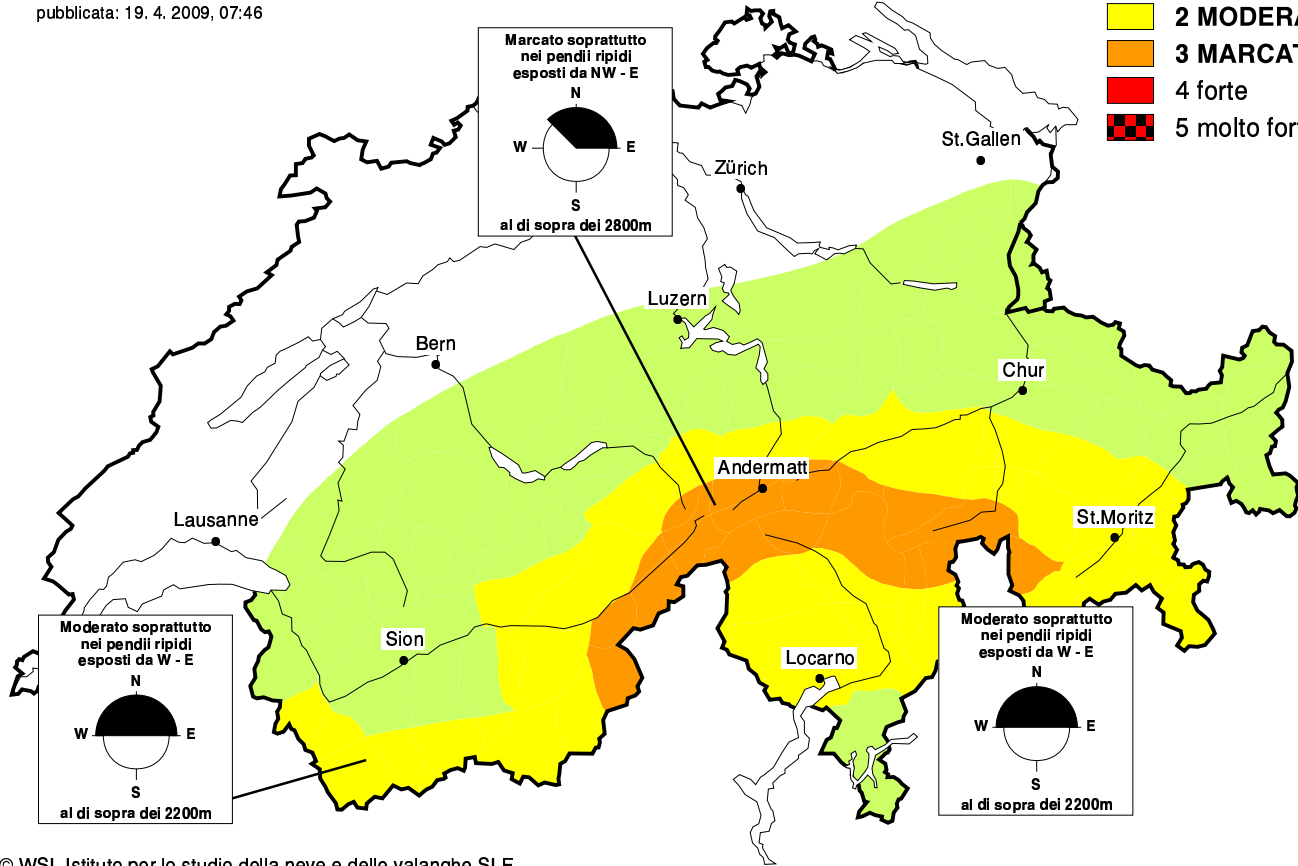
Previsione del pericolo di valanghe asciutte

per domenica, 19. aprile 2009

pubblicata: 19. 4. 2009, 07:46

scala del pericolo

- 1 DEBOLE
- 2 MODERATO
- 3 MARCATO
- 4 forte
- 5 molto forte



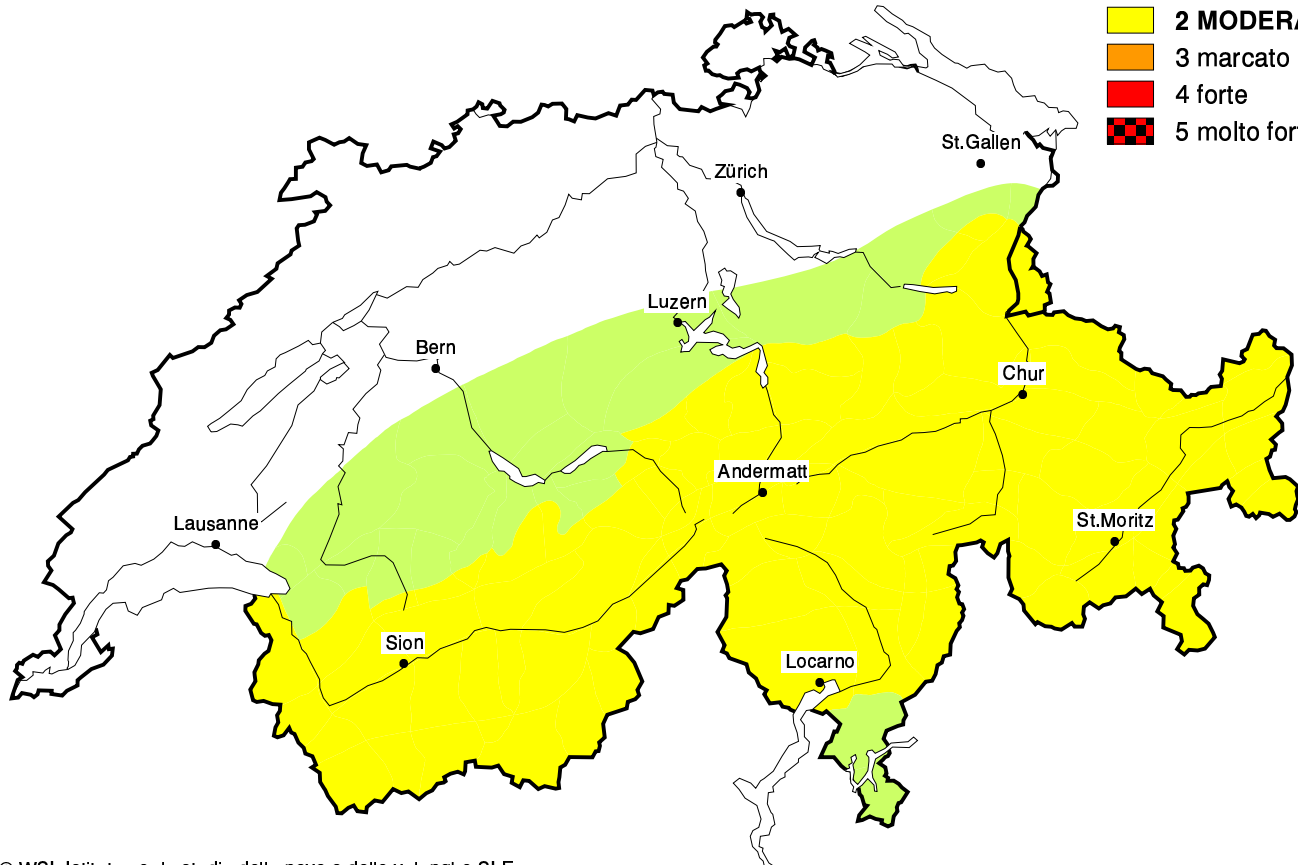
© WSL Istituto per lo studio della neve e delle valanghe SLF

Pericolo di valanghe bagnate nel corso della giornata

per domenica, 19. aprile 2009

scala del pericolo

- 1 DEBOLE
- 2 MODERATO
- 3 marcato
- 4 forte
- 5 molto forte



© WSL Istituto per lo studio della neve e delle valanghe SLF