

Bollettino nazionale delle valanghe no. 40

per mercoledì, 23 dicembre 2009

data di pubblicazione 22.12.2009, 18:30

Neve fresca nelle regioni occidentali e meridionali, ancora marcato pericolo di valanghe

Situazione generale

Nelle notte fra lunedì e martedì sono caduti nel Basso Vallese e sul versante sudalpino dai 20 ai 30 cm di neve. Nelle regioni confinanti ne sono caduti dai 10 ai 20 cm, più a est non ha nevicato. Nel corso della giornata il cielo è rimasto coperto, ma non si sono verificate neviccate. Le temperature sono aumentate nettamente e quelle sul mezzogiorno a 2000 m di quota erano di più 1 grado nelle regioni settentrionali e di meno 6 gradi in quelle meridionali. I venti provenienti da sud ovest a sud si sono attenuati leggermente e sono stati per lo più moderati. Durante la notte, i venti da forti a tempestosi hanno fortemente trasportato soprattutto la neve fresca. Gli accumuli di neve soffiata, che si sono formati soprattutto alle quote medio-alte, poggiano su un manto di neve vecchia a debole coesione che ha subito un metamorfismo costruttivo, e possono facilmente distaccarsi.

Evoluzione a corto termine

Nella notte fra martedì e mercoledì, soprattutto nel Vallese, sulla cresta principale delle Alpi e a sud di essa come pure in Alta Engadina cadranno di nuovo dai 20 ai 30 cm di neve. Nelle restanti regioni cadranno dai 5 ai 20 cm di neve. Nel corso della giornata non si verificheranno precipitazioni. I venti provenienti da sud ovest saranno moderati. Le temperature sul mezzogiorno a 2000 m di quota saranno di meno 3 gradi. La situazione valanghiva rimane critica. Soprattutto nelle regioni più colpite dalle precipitazioni sono ancora previsti distacchi spontanei di valanghe.

Previsione del pericolo di valanghe per mercoledì

Alpi svizzere:

Marcato pericolo di valanghe (grado 3)

I punti pericolosi si trovano soprattutto sui pendii carichi di neve soffiata. Sul versante nordalpino dall'Oberland Bernese orientale sino al Säntis, senza regione del Gottardo, essi sono esposti soprattutto da ovest a nord sino a sud al di sopra dei 1600 m circa. Sul restante versante nordalpino occidentale, nel Basso Vallese e nell'Alto Vallese senza la cresta principale delle Alpi, i punti pericolosi sono esposti in tutte le direzioni al di sopra dei 1600 m circa. Sulla cresta principale delle Alpi dal Cervino alla Bassa Engadina e a sud di essa, gli insidiosi accumuli di neve soffiata si trovano esposti in tutte le direzioni al di sopra dei 1800 m circa. Nel nord e centro dei Grigioni e in Engadina senza cresta principale delle Alpi, i punti pericolosi si trovano soprattutto sui pendii esposti da ovest a nord sino a sud al di sopra dei 2000 m circa. Soprattutto nelle regioni con neve fresca, gli accumuli di neve soffiata possono ancora staccarsi spontaneamente oppure subire facilmente il distacco. I punti pericolosi sono frequenti. Si prevedono anche valanghe di dimensioni medie.

In tutte le regioni specificate, per le attività fuoripista si raccomanda una grande esperienza e buone conoscenze nivologiche.

Al di sotto dei 1500 m circa, soprattutto nelle regioni esposte al favonio è possibile il distacco dell'intero manto nevoso dalle scarpate in prossimità delle strade e dai pendii erbosi.

Tendenza per giovedì e venerdì

Nella notte fra mercoledì e giovedì, sulla cresta principale delle Alpi e a sud di essa cadranno probabilmente di nuovo dai 20 ai 40 cm di neve. Il giorno di Natale cadrà un po' di neve in tutte le regioni. Giovedì i venti provenienti da sud ovest saranno di nuovo forti, poi si attenueranno. Il giorno di Natale nevierà probabilmente fino a bassa quota. Il pericolo di valanghe tenderà a diminuire lentamente nelle regioni settentrionali, mentre giovedì in quelle meridionali potrà raggiungere il grado 4 "forte".

Bollettino delle valanghe nazionale come MMS (Fr. 0.50/MMS)

Inviare la risposta con la parola chiave desiderata con un SMS al numero 162.

VALANGA riassunto delle parole chiave

LAWCHI bollettino delle valanghe nazionale (italiano)

Informazioni sulla meteo in collaborazione con **MeteoSvizzera**

0900 162 138 / 338 Bollettino meteo alpino tel/fax

(tel: Fr. 1.20/min) (fax: Fr. 2.-/min)

Bollettino regionale (Fr. 0.50/MMS)

LAWZCH Svizzera Centrale

LAWBVS Vallese basso / VD

LAWOVS Alto Vallese

LAWNGR Nord e Centro dei Grigioni

LAWSGR Sud dei Grigioni

LAWBEO Oberland Bernese

LAWEAN Versante Nordalpino Orientale

Internet: <http://www.slf.ch>

WAP: wap.slf.ch

Teletext: pagina 782 (TSI)

Telephone: 187 (Fr. 0.50/chiamata e min)

Notifiche:

Email: lwp@slf.ch





tel/fax gratuito: 0800 800 187 / 88

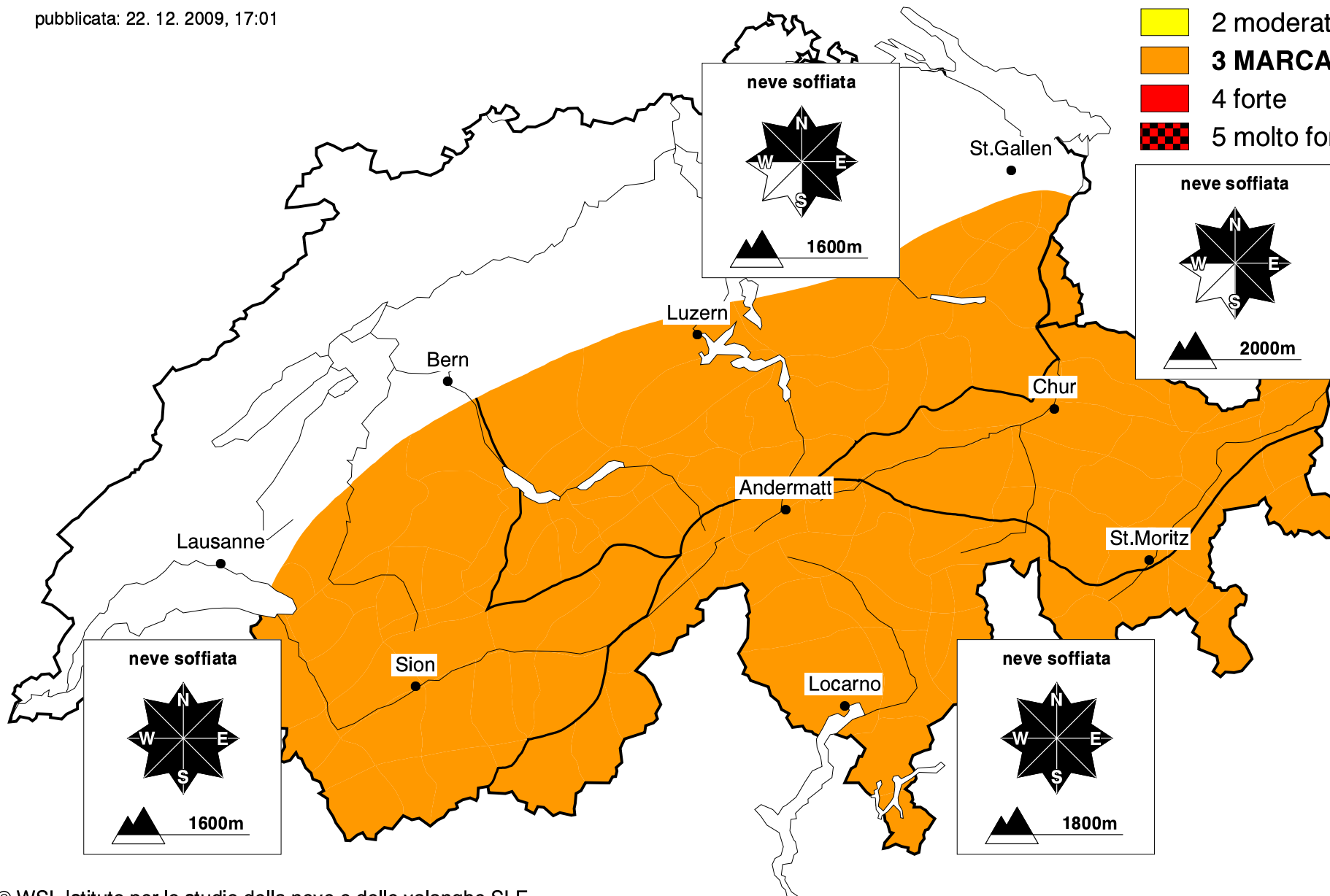
Previsione del pericolo di valanghe

per mercoledì, 23. dicembre 2009

publicata: 22. 12. 2009, 17:01

scala del pericolo

-  1 debole
-  2 moderato
-  **3 MARCATO**
-  4 forte
-  5 molto forte







Previsione del pericolo di valanghe

per mercoledì, 23. dicembre 2009

publicata: 23. 12. 2009, 07:42

scala del pericolo

-  1 debole
-  2 moderato
-  **3 MARCATO**
-  4 forte
-  5 molto forte

