

## Bollettino nazionale delle valanghe no. 147

per venerdì, 9 aprile 2010

data di pubblicazione 8.4.2010, 18:30

*Al mattino situazione valanghiva per lo più favorevole, attenzione al ciclo giornaliero*

### Situazione generale

Nella notte fra mercoledì e giovedì il cielo nelle regioni occidentali è stato nuvoloso, in quelle orientali e meridionali sereno. Nel corso della giornata, il cielo si è lentamente schiarito nelle regioni occidentali, altrimenti è stato per lo più soleggiato. Le temperature sul mezzogiorno a 2000 m erano di più 2 gradi. I venti provenienti dai quadranti orientali sono stati deboli. Ad alta quota, la neve superficiale è ancora soffice solo sui pendii molto ripidi esposti a nord. Altrimenti, sulla superficie del manto nevoso si è formata in molte regioni una crosta non portante. Al di sotto dei 2200 m circa, il manto è umidificato a tutte le esposizioni. Sui pendii esposti a sud, la superficie del manto nevoso è umida fino ai 3000 m circa. Il manto con la struttura più favorevole è quello delle regioni occidentali e del versante sudalpino. Nelle restanti regioni, la sua struttura è in parte debole soprattutto sui pendii esposti a nord tra i 2200 m e i 3000 m. Il manto con la struttura peggiore è quello delle regioni alpine interne.

### Evoluzione a corto termine

Nella notte fra giovedì e venerdì, il cielo sul versante nordalpino sarà offuscato da nebbia alta, mentre nelle restanti regioni la notte sarà generalmente serena. Venerdì il tempo sarà per lo più soleggiato. Le temperature sul mezzogiorno a 2000 m saranno di più 3 gradi. I venti provenienti da nord est saranno da deboli a moderati. Sui pendii ripidi esposti a sud, al di sotto dei 2200 m si formerà una crosta parzialmente portante. A causa del rialzo termico diurno, gli strati superficiali del manto perderanno la loro compattezza.

### Previsione del pericolo di valanghe per venerdì

Alpi svizzere senza le regioni Prealpi, Alpstein-Alvier, Liechtenstein:

*Moderato pericolo di valanghe (grado 2)*

Sul versante nordalpino senza le regioni Prealpi, Alpstein-Alvier, Liechtenstein e Urseren, come pure nel Surselva nord e nel Flims-Untervaz, i punti pericolosi si trovano soprattutto sui pendii ripidi esposti da nord ovest a nord sino a est al di sopra dei 2200 m circa.

Nel Vallese, nella regione del Gottardo senza Grimsel, nel Ticino, come pure nei Grigioni senza le regioni a nord del Reno anteriore, i punti pericolosi si trovano soprattutto sui pendii ripidi esposti da ovest a nord sino a sud est al di sopra dei 2200 m circa.

In tutte le regioni interessate da questo grado di pericolo, gli strati superficiali del manto possono distaccarsi soprattutto ancora in seguito a un forte sovraccarico. Soprattutto nelle regioni alpine interne dei Grigioni, isolati distacchi possono coinvolgere la neve vecchia e raggiungere dimensioni medie. Si consiglia una prudente scelta dell'itinerario, così come il mantenimento delle distanze di sicurezza e le discese singole.

Prealpi; Alpstein-Alvier; Liechtenstein:

*Debole pericolo di valanghe (grado 1)*

I punti pericolosi si trovano soprattutto ancora sui terreni ripidi estremi.

Nel corso della giornata, in tutte le regioni aumenterà il pericolo di valanghe di neve bagnata. Soprattutto nel Vallese, nella regione del Gottardo, nei Grigioni e in Ticino, raggiungerà il grado 3 "marcato". Sui pendii ripidi esposti a sud sono previste colate e valanghe di neve bagnata al di sotto dei 3000 m circa. Anche nelle restanti esposizioni si prevede un progressivo aumento di valanghe di neve umida. Le escursioni e le attività fuori pista dovrebbero terminare a tempo debito.

### Tendenza per sabato e domenica

Sabato il tempo sarà per lo più soleggiato e, con venti da nord, leggermente più freddo. Per domenica si prevede tempo variabile. Il pericolo di valanghe di neve asciutta diminuisce, mentre quello di valanghe di neve bagnata dipenderà leggermente, soprattutto sabato, dal ciclo giornaliero.

**Bollettino delle valanghe nazionale come MMS** (Fr. 0.50/MMS)

Inviare la risposta con la parola chiave desiderata con un SMS al numero 162.

VALANGA riassunto delle parole chiave  
LAWCHI bollettino delle valanghe nazionale (italiano)

Informazioni sulla meteo in collaborazione con **MeteoSvizzera**

0900 162 138 / 338 Bollettino meteo alpino tel/fax  
(tel: Fr. 1.20/min) (fax: Fr. 2.-/min)

**Bollettino regionale** (Fr. 0.50/MMS)

LAWZCH Svizzera Centrale  
LAWBVS Vallese basso / VD  
LAWOVS Alto Vallese  
LAWNGR Nord e Centro dei Grigioni  
LAWSGR Sud dei Grigioni  
LAWBEO Oberland Bernese  
LAWEAN Versante Nordalpino Orientale

**Internet:** <http://www.slf.ch>

**WAP:** [wap.slf.ch](http://wap.slf.ch)

**Teletext:** pagina 782 (TSI)

**Telephone:** 187 (Fr. 0.50/chiamata e min)

**Notifiche:**

Email: [lwp@slf.ch](mailto:lwp@slf.ch)

tel/fax gratuito: 0800 800 187 / 88

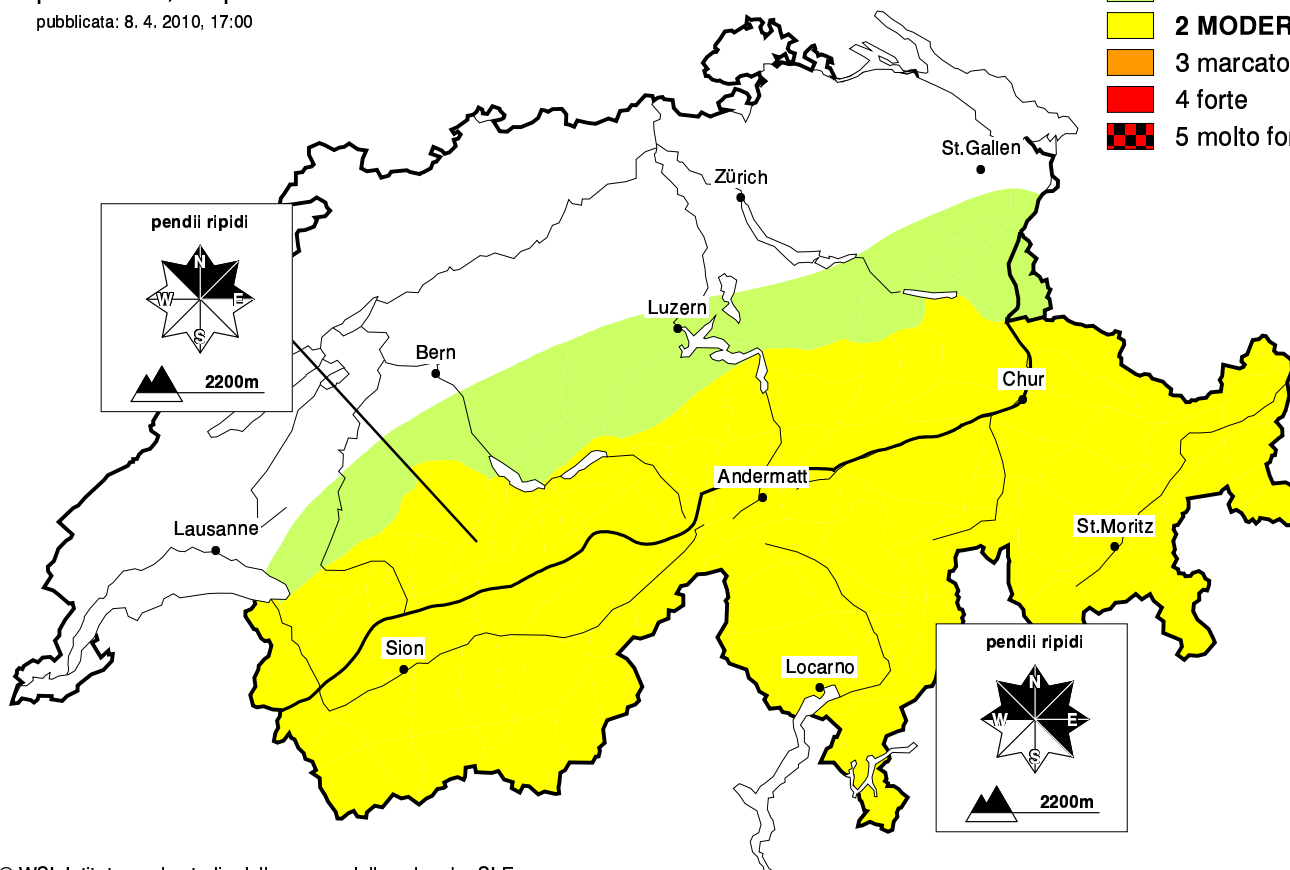
## Previsione del pericolo di valanghe asciutte

per venerdì, 9. aprile 2010

pubblicata: 8. 4. 2010, 17:00

scala del pericolo

- 1 DEBOLE
- 2 MODERATO
- 3 marcato
- 4 forte
- 5 molto forte

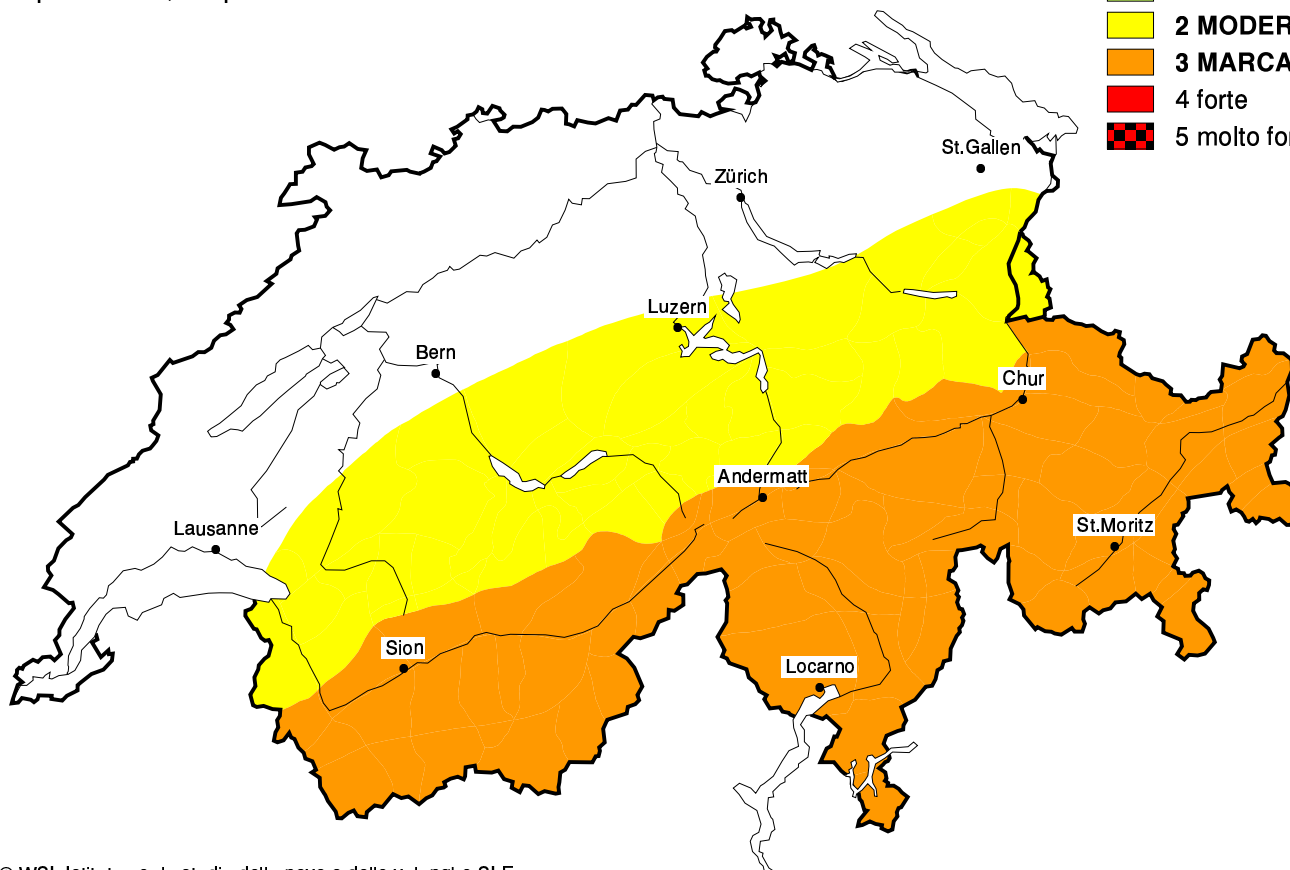


## Pericolo di valanghe bagnate nel corso della giornata

per venerdì, 9. aprile 2010

scala del pericolo

- 1 debole
- 2 MODERATO
- 3 MARCATO
- 4 forte
- 5 molto forte



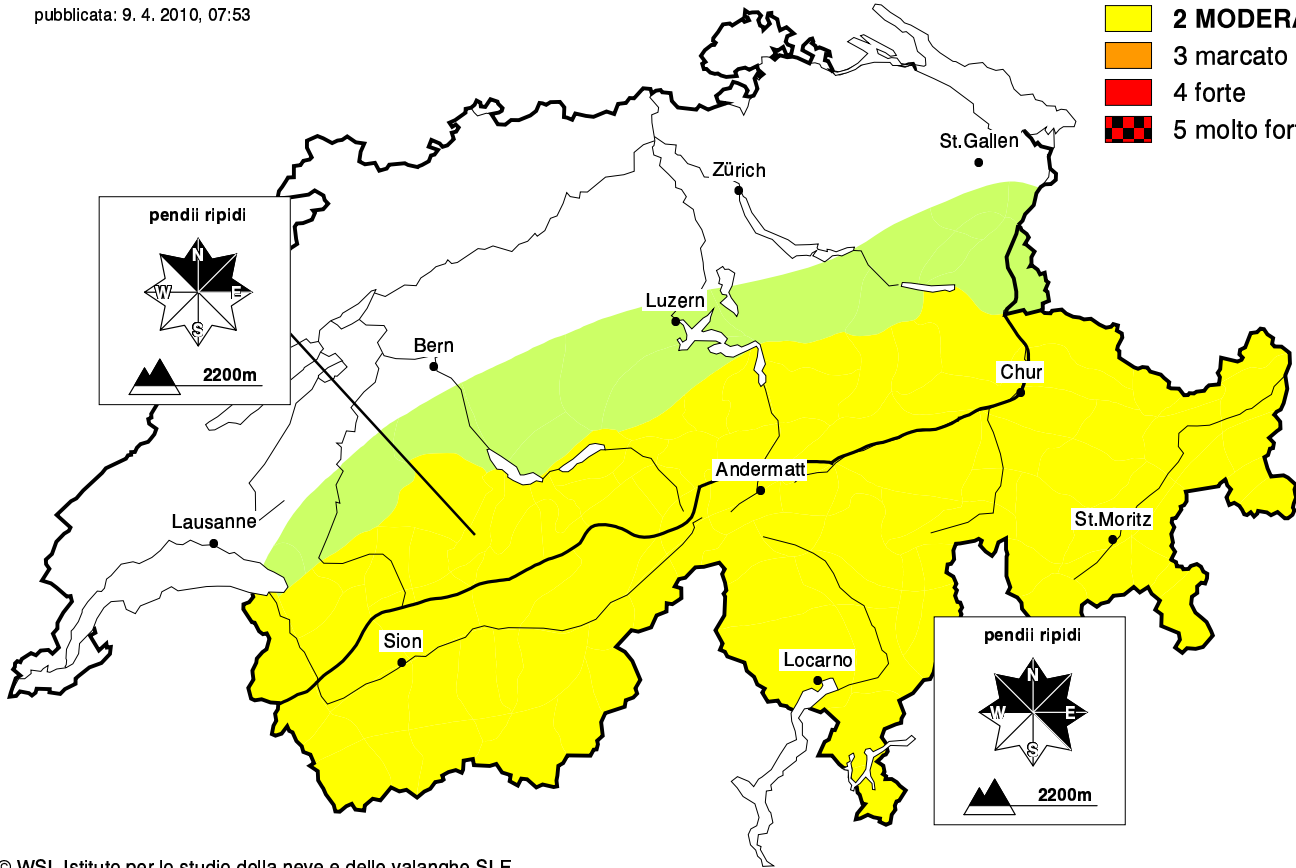
# Previsione del pericolo di valanghe asciutte

per venerdì, 9. aprile 2010

pubblicata: 9. 4. 2010, 07:53

scala del pericolo

- 1 DEBOLE
- 2 MODERATO
- 3 marcato
- 4 forte
- 5 molto forte



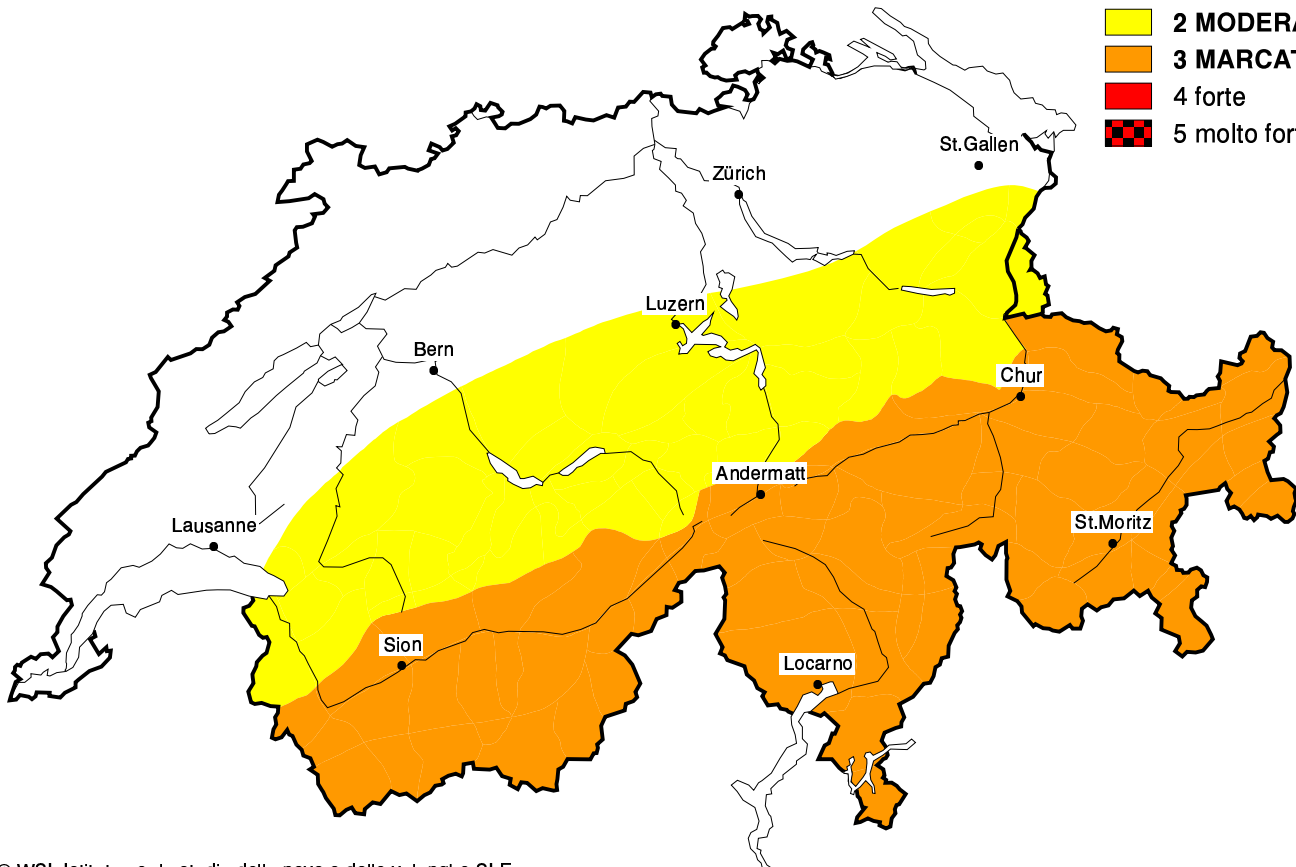
© WSL Istituto per lo studio della neve e delle valanghe SLF

# Pericolo di valanghe bagnate nel corso della giornata

per venerdì, 9. aprile 2010

scala del pericolo

- 1 debole
- 2 MODERATO
- 3 MARCATO
- 4 forte
- 5 molto forte



© WSL Istituto per lo studio della neve e delle valanghe SLF