

Bollettino nazionale delle valanghe no. 67

per venerdì, 14 gennaio 2011

data di pubblicazione 13.1.2011, 18:30

In alcune regioni, marcato pericolo di valanghe ad alta quota

Situazione generale

Nella notte fra mercoledì e giovedì si sono avute precipitazioni un po' ovunque, che nel corso della giornata hanno colpito soprattutto il versante nordalpino dall'Oberland Bernese orientale alla regione dell'Alpstein, il Prättigau e la Bassa Engadina. Il limite pioggia/neve è salito a una fascia compresa tra i 2000 e i 2400 m. Dall'Oberland Bernese orientale sino alla regione dell'Alpstein, nel nord dei Grigioni e in Bassa Engadina sono caduti dai 20 ai 40 cm di neve, negli ultimi 2 giorni dai 40 ai 60 cm. Nelle restanti regioni, da mercoledì sono caduti meno di 20 cm di neve. Sul versante sudalpino il tempo è rimasto per lo più asciutto e soleggiato. Nelle restanti regioni, nel corso della giornata il cielo si è progressivamente schiarito a partire da ovest. I venti provenienti da nord ovest sono stati da moderati a forti.

In molte regioni il manto nevoso è umido sino ai 2400 m circa, in quelle più colpite dalle precipitazioni è fradicio. Ad alta quota, in alcuni punti la neve fresca non si è ancora legata sufficientemente con la neve vecchia. Nelle regioni centrali del Vallese e dei Grigioni, nel manto sono spesso inglobati strati di neve vecchia a debole coesione con cristalli angolari.

Evoluzione a corto termine

Nella notte fra giovedì e venerdì il cielo si schiarirà in tutte le regioni, per ultimo nelle regioni orientali estreme. Nel corso della giornata, il tempo sarà per lo più soleggiato. Le temperature sul mezzogiorno a 2000 m saranno di più 4 gradi nelle regioni settentrionali e più 6 gradi in quelle meridionali. I venti provenienti da ovest saranno da deboli a moderati.

Previsione del pericolo di valanghe per venerdì

Cresta settentrionale delle Alpi; Basso Vallese; nord dei Grigioni; Bassa Engadina; cresta principale delle Alpi dalla Valle Bregaglia al passo del Bernina; regione di St. Moritz; Val Poschiavo:

Marcato pericolo di valanghe (grado 3)

I punti pericolosi si trovano sui pendii ripidi esposti in tutte le direzioni al di sopra dei 2400 m circa. Una singola persona può provocare il distacco di valanghe di neve a lastroni. Da valutare con particolare attenzione sono gli accumuli di neve soffiata che si sono formati mercoledì e giovedì. Soprattutto nel Basso Vallese e in Engadina, le valanghe di neve a lastroni possono coinvolgere anche gli strati di neve più profondi. Qui sono possibili isolate valanghe spontanee. La probabilità di distacco può aumentare leggermente nel corso della giornata.

Restanti regioni del versante nordalpino, del Vallese e dei Grigioni; Ticino:

Moderato pericolo di valanghe (grado 2)

I punti pericolosi sono situati al di sopra dei 2200 m circa. Sul versante sudalpino centrale, essi si trovano soprattutto sui pendii carichi di neve soffiata esposti da nord est a sud sino a ovest, nelle restanti regioni interessate da questo grado di pericolo sui pendii ripidi esposti in tutte le direzioni. I nuovi accumuli di neve soffiata, per lo più di piccole dimensioni, possono distaccarsi soprattutto in seguito a un forte sovraccarico e generare valanghe di neve a lastroni. Nelle valli di Visp e nel centro dei Grigioni, isolati distacchi possono verificarsi anche nei punti scarsamente innevati e interessare gli strati più profondi del manto. È necessaria una prudente scelta dell'itinerario.

Al di sotto dei 2400 m circa, nel corso della giornata sono previste valanghe di neve bagnata e scivolamenti per reptazione soprattutto sui pendii molto ripidi esposti a sud.

Tendenza per sabato e domenica

Durante il fine settimana, il tempo sarà per lo più soleggiato ovunque. La notte fra venerdì e sabato sarà parzialmente nuvolosa sul versante nordalpino. Le temperature continuano a rimanere molto miti. Il pericolo di valanghe di neve asciutta diminuirà, mentre quello di valanghe di neve bagnata sarà soggetto a un leggero ciclo giornaliero.

Bollettino delle valanghe nazionale come MMS (Fr. 0.50/MMS)

Inviare la risposta con la parola chiave desiderata con un SMS al numero 162.

VALANGA riassunto delle parole chiave
LAWCHI bollettino delle valanghe nazionale (italiano)

Informazioni sulla meteo in collaborazione con **MeteoSvizzera**

0900 162 138 / 338 Bollettino meteo alpino tel/fax
(tel: Fr. 1.20/min) (fax: Fr. 2.-/min)

Bollettino regionale (Fr. 0.50/MMS)

LAWZCH Svizzera Centrale
LAWBVS Vallese basso / VD
LAWOVS Alto Vallese
LAWNGR Nord e Centro dei Grigioni
LAWSGR Sud dei Grigioni
LAWBEO Oberland Bernese
LAWEAN Versante Nordalpino Orientale

Internet: <http://www.slf.ch>

WAP: wap.slf.ch

Teletext: pagina 782 (TSI)

Telephone: 187 (Fr. 0.50/chiamata e min)

Notifiche:

Email: lwp@slf.ch

tel/fax gratuito: 0800 800 187 / 88

Previsione del pericolo di valanghe

per venerdì, 14. gennaio 2011

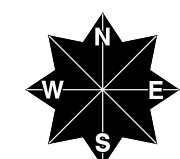
pubblicata: 13. 1. 2011, 16:58

Valanghe di neve bagnata e scivolamenti per reptazione al di sotto dei 2400 m circa

scala del pericolo

-  1 debole
-  **2 MODERATO**
-  **3 MARCATO**
-  4 forte
-  5 molto forte

pendii ripidi



2200m

St.Gallen

Luzern

Bern

Chur

Andermatt


St.Moritz

Lausanne

Sion

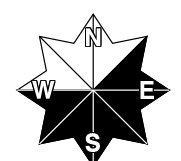
Locarno

pendii ripidi



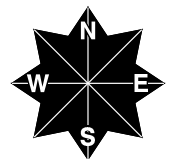
2400m

neve soffia



2200m

pendii ripidi



2400m



Previsione del pericolo di valanghe

per venerdì, 14. gennaio 2011

pubblicata: 14. 1. 2011, 07:40

Valanghe di neve bagnata e scivolamenti per reptazione al di sotto dei 2400 m circa

scala del pericolo

-  1 debole
-  **2 MODERATO**
-  **3 MARCATO**
-  4 forte
-  5 molto forte

