

Bollettino nazionale delle valanghe no. 146

per domenica, 3 aprile 2011

data di pubblicazione 2.4.2011, 18:30

Rapido aumento del pericolo di valanghe di neve bagnata al grado 3 "marcato"

Situazione generale

Dopo una notte per lo più serena, sabato il tempo è stato soleggiato e straordinariamente caldo. Le temperature sul mezzogiorno a 2000 m erano di più 8 gradi. I venti provenienti da sud ovest sono stati da deboli a moderati. Specialmente sui pendii esposti a nord, strati di neve coesi poggiano su una coltre di neve vecchia soffice a cristalli angolari. Soprattutto nel sud del Vallese e nelle regioni alpine interne dei Grigioni, in alcuni punti questi strati sono instabili.

Evoluzione a corto termine

Domenica il tempo sarà inizialmente soleggiato. Nel pomeriggio aumenterà la nuvolosità a partire dalla regioni occidentali. Le temperature sul mezzogiorno a 2000 m saranno di più 8 gradi nelle regioni settentrionali e di più 6 gradi in quelle meridionali. In alta montagna i venti provenienti da ovest saranno da moderati a forti, altrimenti da deboli a moderati. Grazie alla notte serena, sui pendii esposti a est, sud e ovest la superficie del manto nevoso riuscirà a gelarsi al di sopra del limite del bosco e sarà portante in molte regioni. Qui, al mattino presto le condizioni per le escursioni saranno piuttosto favorevoli. Il manto nevoso si ammorbidirà rapidamente già durante la mattinata.

Previsione del pericolo di valanghe per domenica

Parte meridionale del Basso Vallese; Turtmantal; Vallate di Visp inferiori; Valle di Zermatt superiore:

Marcato pericolo di valanghe di neve asciutta (grado 3)

I punti pericolosi si trovano soprattutto sui pendii ripidi esposti da nord ovest a nord fino a nord est al di sopra dei 2500 m circa. Isolati distacchi possono coinvolgere gli strati profondi del manto nevoso e generare valanghe di dimensioni pericolose, soprattutto nelle zone poco frequentate dagli escursionisti. In alta montagna occorre inoltre fare attenzione agli accumuli di neve soffiata.

Versante nordalpino senza Prealpi; nord del Vallese; Valle di Saas superiore; regione del Sempione; Valle di Goms; nord del Ticino; Grigioni:

Moderato pericolo di valanghe di neve asciutta (grado 2)

I punti pericolosi si trovano soprattutto sui pendii ripidi esposti da nord ovest a nord fino a est al di sopra dei 2200 m circa. Isolati distacchi possono coinvolgere la neve vecchia. Nelle regioni alpine interne dei Grigioni così come, in generale, nelle zone poco frequentate dagli escursionisti, i punti pericolosi sono più frequenti. I rumori di "whum" o uno sprofondamento nel manto di neve vecchia scarsamente consolidato sono possibili indizi del pericolo. Con il rialzo termico, la probabilità di distacco di valanghe di neve asciutta aumenterà anche sui pendii esposti a nord d'alta quota. In alta montagna occorre inoltre fare attenzione agli accumuli di neve soffiata.

Prealpi; Ticino centrale; Sottoceneri:

Debole pericolo di valanghe di neve asciutta (grado 1)

A livello molto isolato i distacchi possono coinvolgere anche la neve vecchia, soprattutto sui pendii esposti a nord poco frequentati. Con il rialzo termico, nel corso della giornata aumenta la probabilità di distacco di valanghe di neve asciutta.

Pericolo di valanghe di neve bagnata:

In tutte le regioni, nel corso della giornata il pericolo di valanghe di neve bagnata raggiungerà rapidamente il grado 3 "marcato". Sui pendii esposti a sud al di sotto dei 3000 m circa e su quelli esposti a nord al di sotto dei 2500 m circa sono previste valanghe spontanee di neve bagnata. Soprattutto in alta quota risultano minacciati isolati tratti delle vie di comunicazione esposte. Soprattutto nel sud del Vallese e nelle regioni alpine interne dei Grigioni è possibile il distacco provocato di valanghe di neve umida o bagnata. Le escursioni e le salite ai rifugi devono cominciare molto presto e concludersi per tempo.

Tendenza per lunedì e martedì

Lunedì il cielo sarà molto nuvoloso con precipitazioni soprattutto nelle regioni settentrionali. Il limite delle neviccate scenderà dai 2500 m ai 1500 m. Il pericolo di valanghe di neve asciutta aumenterà soprattutto alle quote elevate nelle regioni settentrionali. Il pericolo di valanghe di neve bagnata rimarrà invariato. Martedì il tempo sarà piuttosto soleggiato. Il pericolo di valanghe di neve asciutta diminuirà, mentre quello di valanghe di neve bagnata sarà di nuovo progressivamente soggetto a oscillazioni nel corso della giornata.

Bollettino delle valanghe nazionale come MMS (Fr. 0.50/MMS)

Inviare la risposta con la parola chiave desiderata con un SMS al numero 162.

VALANGA riassunto delle parole chiave
LAWCHI bollettino delle valanghe nazionale (italiano)

Informazioni sulla meteo in collaborazione con **MeteoSvizzera**

0900 162 138 / 338 Bollettino meteo alpino tel/fax
(tel: Fr. 1.20/min) (fax: Fr. 2.-/min)

Bollettino regionale (Fr. 0.50/MMS)

LAWZCH Svizzera Centrale
LAWBVS Vallese basso / VD
LAWOVS Alto Vallese
LAWNGR Nord e Centro dei Grigioni
LAWSGR Sud dei Grigioni
LAWBEO Oberland Bernese
LAWEAN Versante Nordalpino Orientale

Internet: <http://www.slf.ch>

WAP: wap.slf.ch

Teletext: pagina 782 (TSI)

Telephone: 187 (Fr. 0.50/chiamata e min)

Notifiche:

Email: lwp@slf.ch

tel/fax gratuito: 0800 800 187 / 88

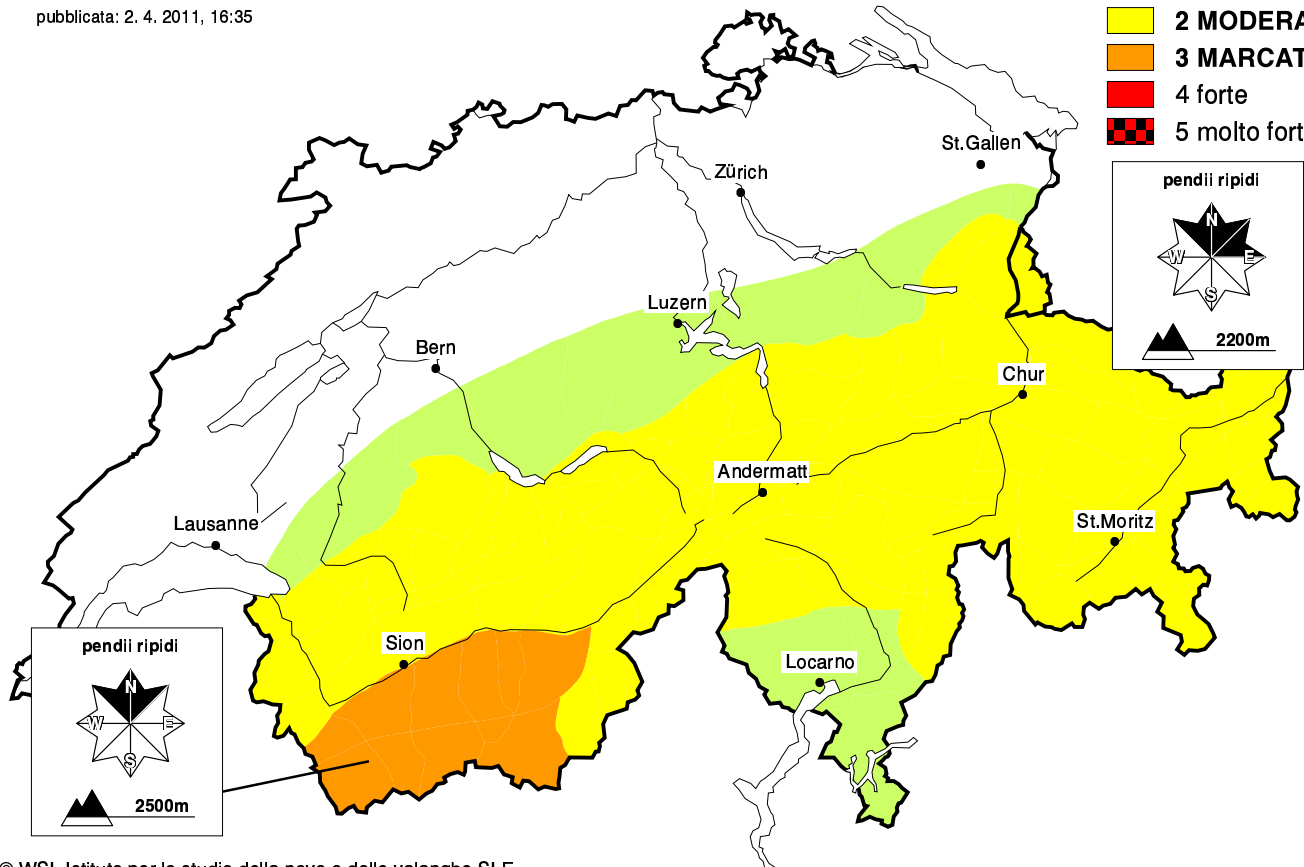
Previsione del pericolo di valanghe asciutte

per domenica, 3. aprile 2011

pubblicata: 2. 4. 2011, 16:35

scala del pericolo

- 1 DEBOLE
- 2 MODERATO
- 3 MARCATO
- 4 forte
- 5 molto forte



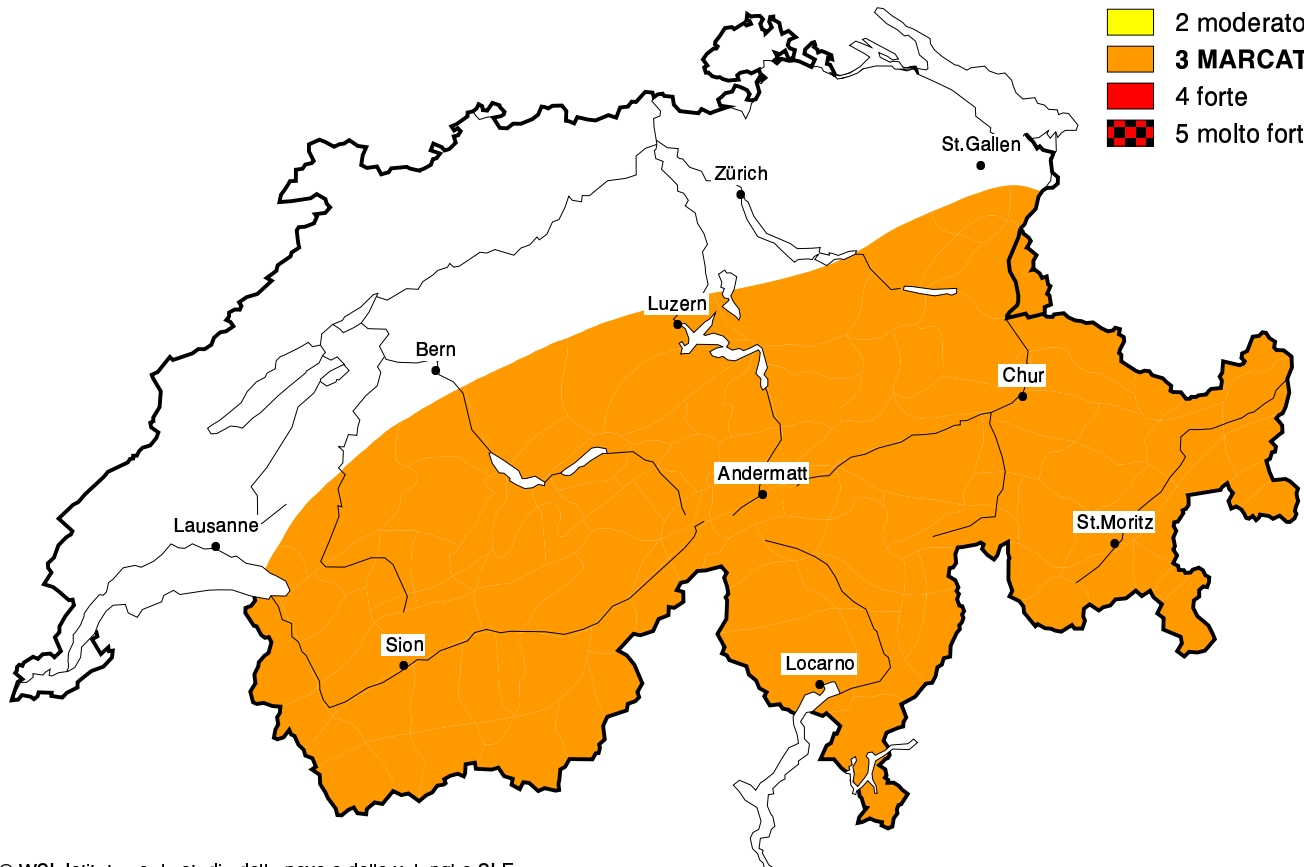
© WSL Istituto per lo studio della neve e delle valanghe SLF

Pericolo di valanghe bagnate nel corso della giornata

per domenica, 3. aprile 2011

scala del pericolo

- 1 debole
- 2 moderato
- 3 MARCATO
- 4 forte
- 5 molto forte



© WSL Istituto per lo studio della neve e delle valanghe SLF

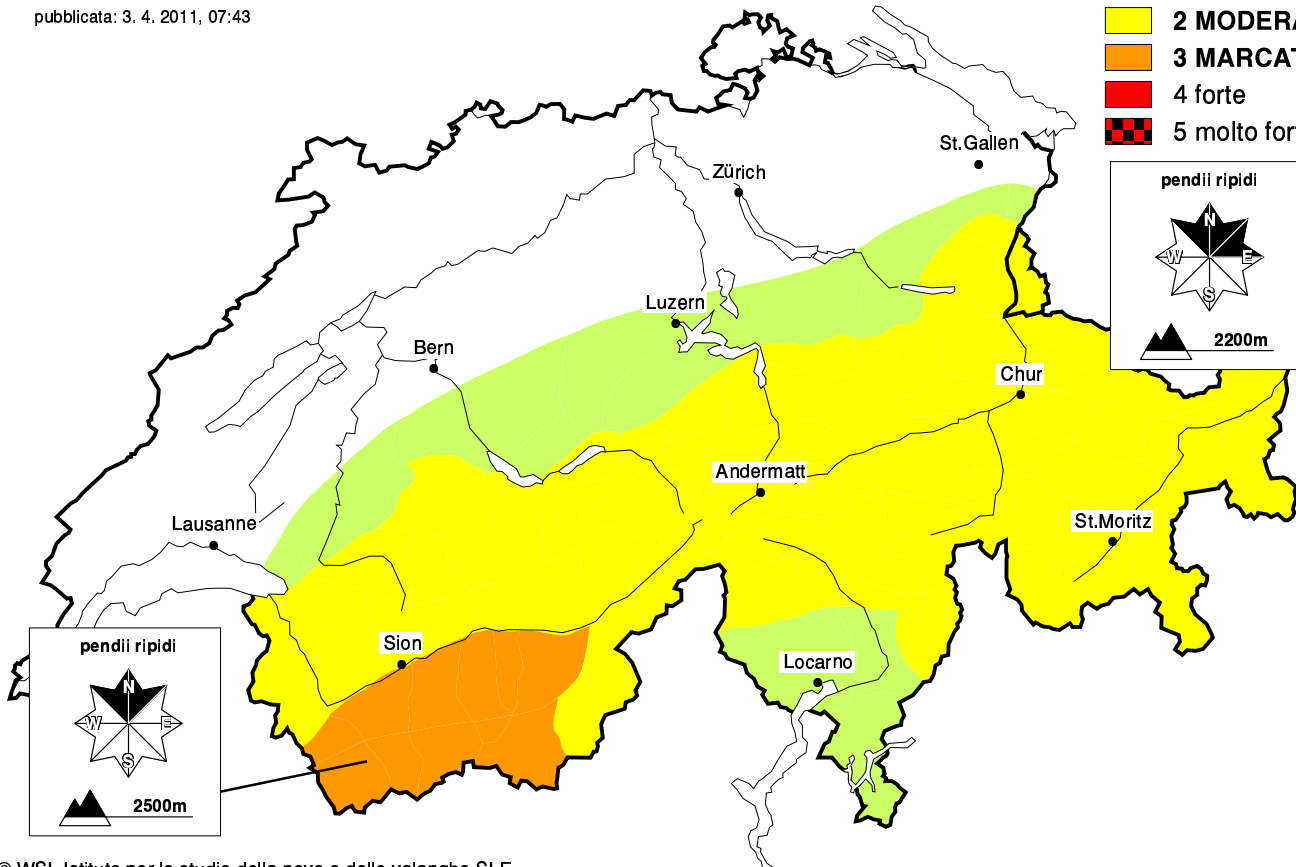
Previsione del pericolo di valanghe asciutte

per domenica, 3. aprile 2011

pubblicata: 3. 4. 2011, 07:43

scala del pericolo

- 1 DEBOLE
- 2 MODERATO
- 3 MARCATO
- 4 forte
- 5 molto forte



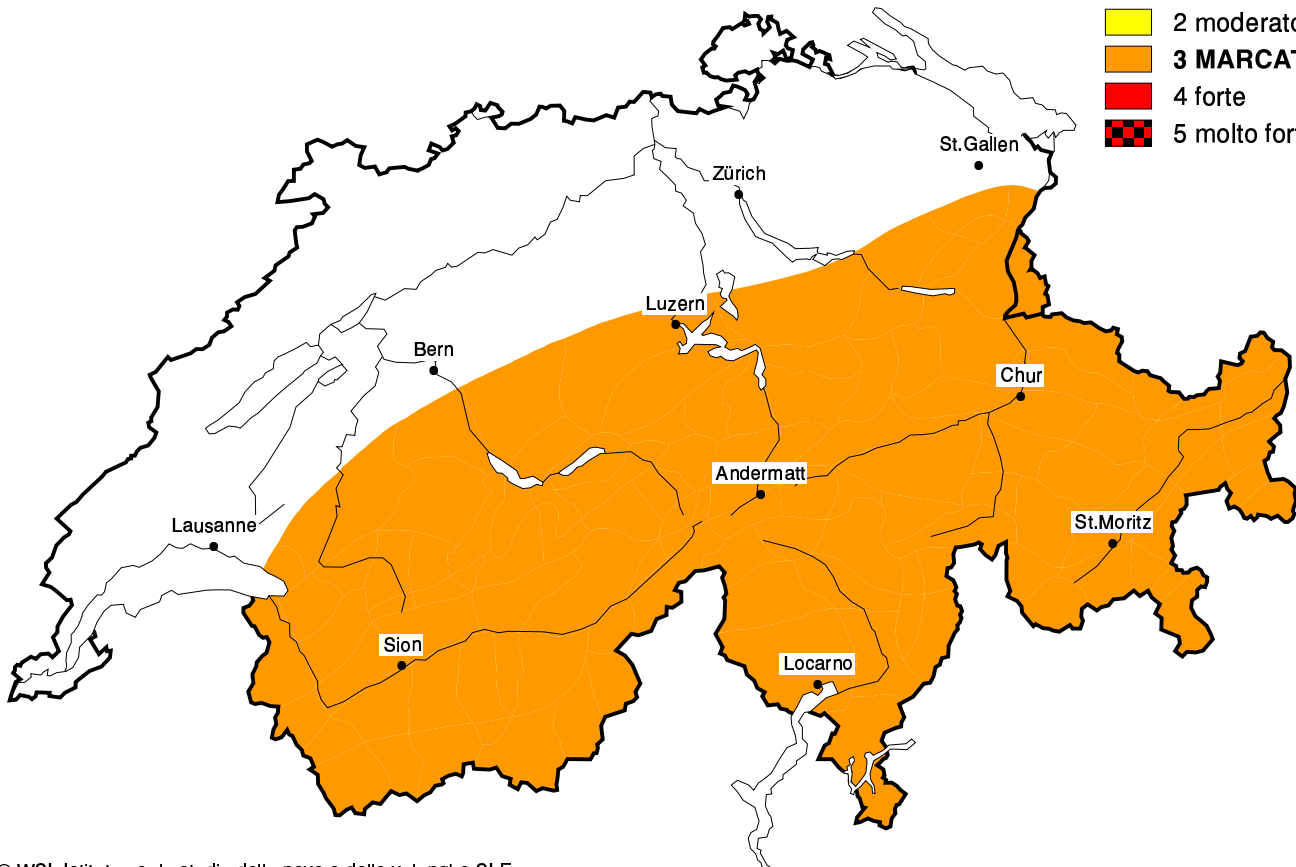
© WSL Istituto per lo studio della neve e delle valanghe SLF

Pericolo di valanghe bagnate nel corso della giornata

per domenica, 3. aprile 2011

scala del pericolo

- 1 debole
- 2 moderato
- 3 MARCATO
- 4 forte
- 5 molto forte



© WSL Istituto per lo studio della neve e delle valanghe SLF