

Bollettino nazionale delle valanghe no. 149

per mercoledì, 6 aprile 2011

data di pubblicazione 5.4.2011, 18:30

Attenzione ai pendii esposti a nord e alle valanghe di neve bagnata

Situazione generale

La notte fra lunedì e martedì è stata in parte coperta nelle regioni meridionali e orientali, altrimenti serena. Nel corso della giornata, il tempo è stato soleggiato. Le temperature sul mezzogiorno a 2000 m erano di più 5 gradi nelle regioni occidentali e meridionali e di zero gradi in quelle orientali. I venti provenienti da nord sono stati moderati in quota e a tratti forti sulla cresta principale delle Alpi.

Il manto nevoso si è umidificato sui pendii esposti a sud al di sotto dei 3000 m circa e su quelli esposti a nord al di sotto dei 2200 m circa.

Specialmente sui pendii esposti a nord al di sopra dei 2200 m circa, strati di neve coesi poggiano su un manto di neve vecchia soffice a cristalli angolari. Soprattutto nel sud del Vallese e nelle regioni alpine interne dei Grigioni, in alcuni punti questi strati sono instabili.

Evoluzione a corto termine

La notte fra martedì e mercoledì sarà parzialmente nuvolosa e nel corso della giornata il cielo sarà per lo più soleggiato e caldo. Le temperature sul mezzogiorno a 2000 m saranno di più 8 gradi nelle regioni occidentali e meridionali e di più 4 gradi in quelle orientali. Nel pomeriggio, la soglia dello zero termico salirà in tutte le regioni intorno ai 3500 m. I venti provenienti da nord est saranno da deboli a moderati.

Al di sopra del limite del bosco, sulla superficie del manto nevoso dei pendii rivolti a est, sud e ovest si è formata una sottile crosta che, soprattutto sui pendii esposti a sud, è portante in alcuni punti. Con lo scioglimento della crosta, il manto nevoso umido si destabilizzerà rapidamente.

Previsione del pericolo di valanghe per mercoledì

Parte meridionale del Basso Vallese; Turtmanntal; Vallate di Visp inferiori; Valle di Zermatt superiore:

Marcato pericolo di valanghe di neve asciutta (grado 3)

I punti pericolosi si trovano soprattutto sui pendii ripidi esposti da nord ovest a nord fino a nord est al di sopra dei 2500 m circa. In alcuni punti, i distacchi possono coinvolgere gli strati più profondi del manto nevoso e generare valanghe di dimensioni pericolose. Per le escursioni è necessaria una prudente scelta dell'itinerario.

Versante nordalpino senza Prealpi; nord del Vallese; Valle di Saas superiore; regione del Sempione; Valle di Goms; nord del Ticino; Grigioni:

Moderato pericolo di valanghe di neve asciutta (grado 2)

I punti pericolosi si trovano soprattutto sui pendii ripidi esposti da nord ovest a nord fino a est al di sopra dei 2400 m circa. Isolati distacchi possono coinvolgere gli strati più profondi del manto, soprattutto nelle regioni alpine interne dei Grigioni. I rumori di "whum" o uno sprofondamento nel manto di neve vecchia debolmente consolidato sono possibili indizi del pericolo. Soprattutto nelle zone d'alta montagna del versante nordalpino e della cresta principale delle Alpi, occorre inoltre fare attenzione agli ultimi accumuli di neve soffiata che si sono formati a tutte le esposizioni. Si raccomanda una prudente scelta dell'itinerario.

Prealpi; Ticino centrale, Sottoceneri:

Debole pericolo di valanghe di neve asciutta (grado 1)

Isolati punti pericolosi per valanghe di neve asciutta si trovano soprattutto sui pendii ripidi estremi esposti a nord.

Pericolo di valanghe di neve bagnata:

Il pericolo di valanghe di neve bagnata aumenterà rapidamente al mattino e sul versante nordalpino senza Prealpi, nel Vallese e nei Grigioni senza le regioni Valle Calanca e Mesolcina raggiungerà il grado 3 "marcato". Si prevedono valanghe spontanee di neve bagnata sui pendii esposti a est, sud e ovest al di sotto di una fascia compresa tra i 2800 m e i 3000 m e sui pendii esposti a nord al di sotto dei 2600 m. A livello isolato, le vie di comunicazione esposte saranno minacciate. A causa della sfavorevole struttura del manto nevoso, soprattutto sui pendii esposti a nord situati tra i 2000 e i 2600 m il distacco di valanghe di neve bagnata può essere provocato anche dagli appassionati di sport invernali. Sulle Prealpi e sul versante sudalpino centrale il pericolo di valanghe di neve bagnata raggiungerà il grado 2 "moderato". Nel corso della giornata saranno possibili isolate valanghe di neve bagnata.

Tendenza per giovedì e venerdì

In entrambe le giornate il tempo sarà per lo più soleggiato e caldo. Dopo notti serene, al mattino presto la situazione valanghiva sarà favorevole nella maggior parte delle regioni. Il pericolo di valanghe di neve bagnata aumenterà rapidamente nel corso della giornata.

Bollettino delle valanghe nazionale come MMS (Fr. 0.50/MMS)

Inviare la risposta con la parola chiave desiderata con un SMS al numero 162.

VALANGA riassunto delle parole chiave
LAWCHI bollettino delle valanghe nazionale (italiano)

Informazioni sulla meteo in collaborazione con MeteoSvizzera

0900 162 138 / 338 Bollettino meteo alpino tel/fax
(tel: Fr. 1.20/min) (fax: Fr. 2.-/min)

Bollettino regionale (Fr. 0.50/MMS)

LAWZCH Svizzera Centrale
LAWBVS Vallese basso / VD
LAWOVS Alto Vallese
LAWNGR Nord e Centro dei Grigioni
LAWSGR Sud dei Grigioni
LAWBEO Oberland Bernese
LAWEAN Versante Nordalpino Orientale

Internet: <http://www.slf.ch>

WAP: wap.slf.ch

Teletext: pagina 782 (TSI)

Telephone: 187 (Fr. 0.50/chiamata e min)

Notifiche:

Email: lw@slf.ch

tel/fax gratuito: 0800 800 187 / 88

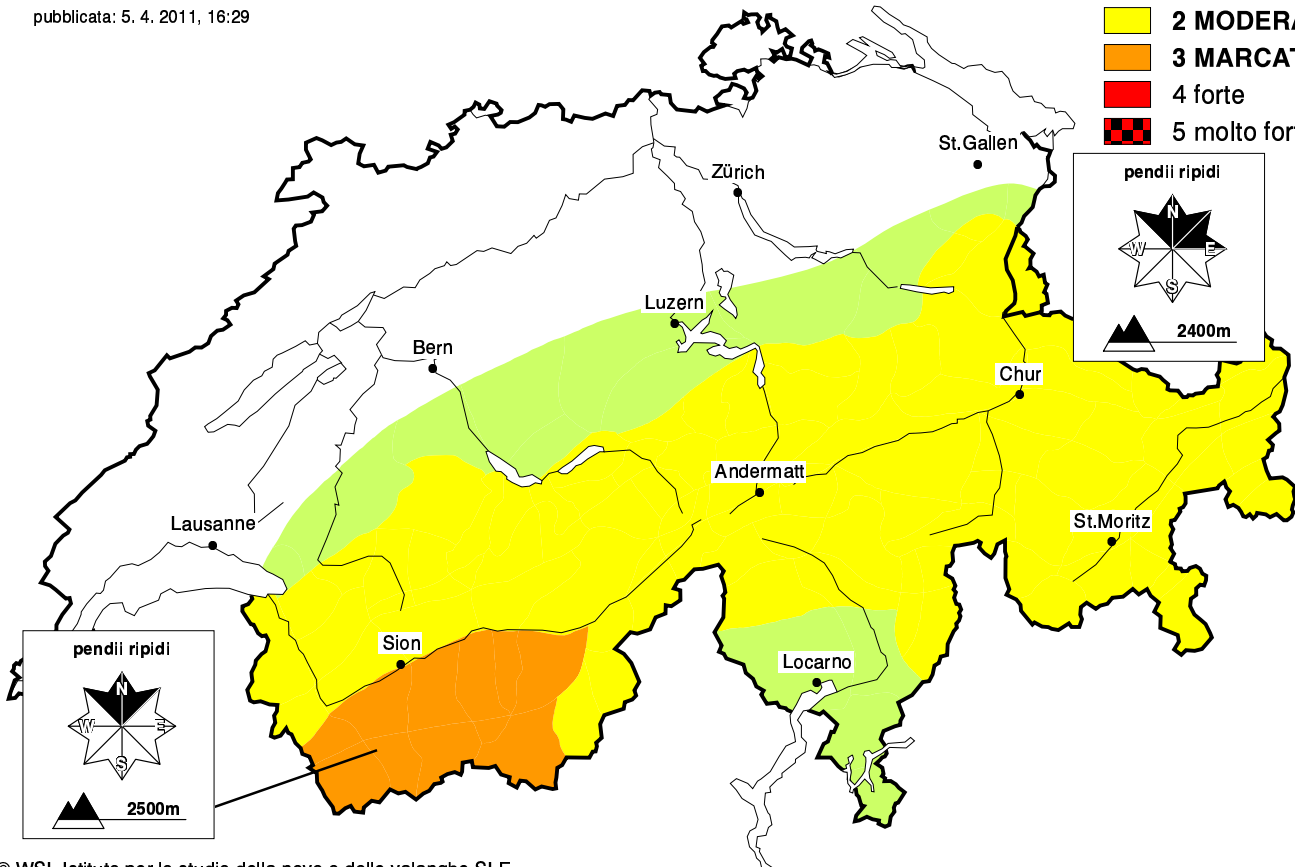
Previsione del pericolo di valanghe asciutte

per mercoledì, 6. aprile 2011

pubblicata: 5. 4. 2011, 16:29

scala del pericolo

- 1 DEBOLE
- 2 MODERATO
- 3 MARCATO
- 4 forte
- 5 molto forte



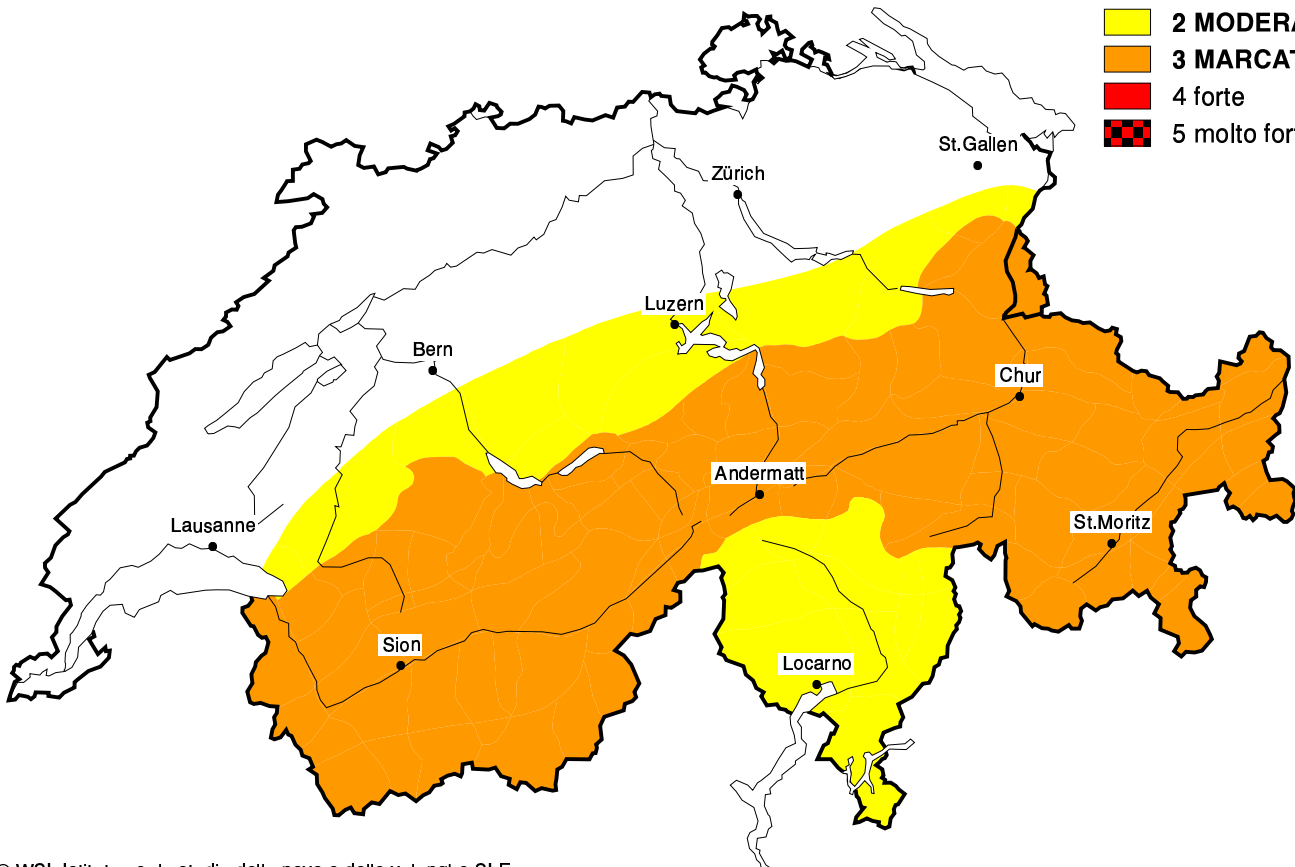
© WSL Istituto per lo studio della neve e delle valanghe SLF

Pericolo di valanghe bagnate nel corso della giornata

per mercoledì, 6. aprile 2011

scala del pericolo

- 1 debole
- 2 MODERATO
- 3 MARCATO
- 4 forte
- 5 molto forte



© WSL Istituto per lo studio della neve e delle valanghe SLF

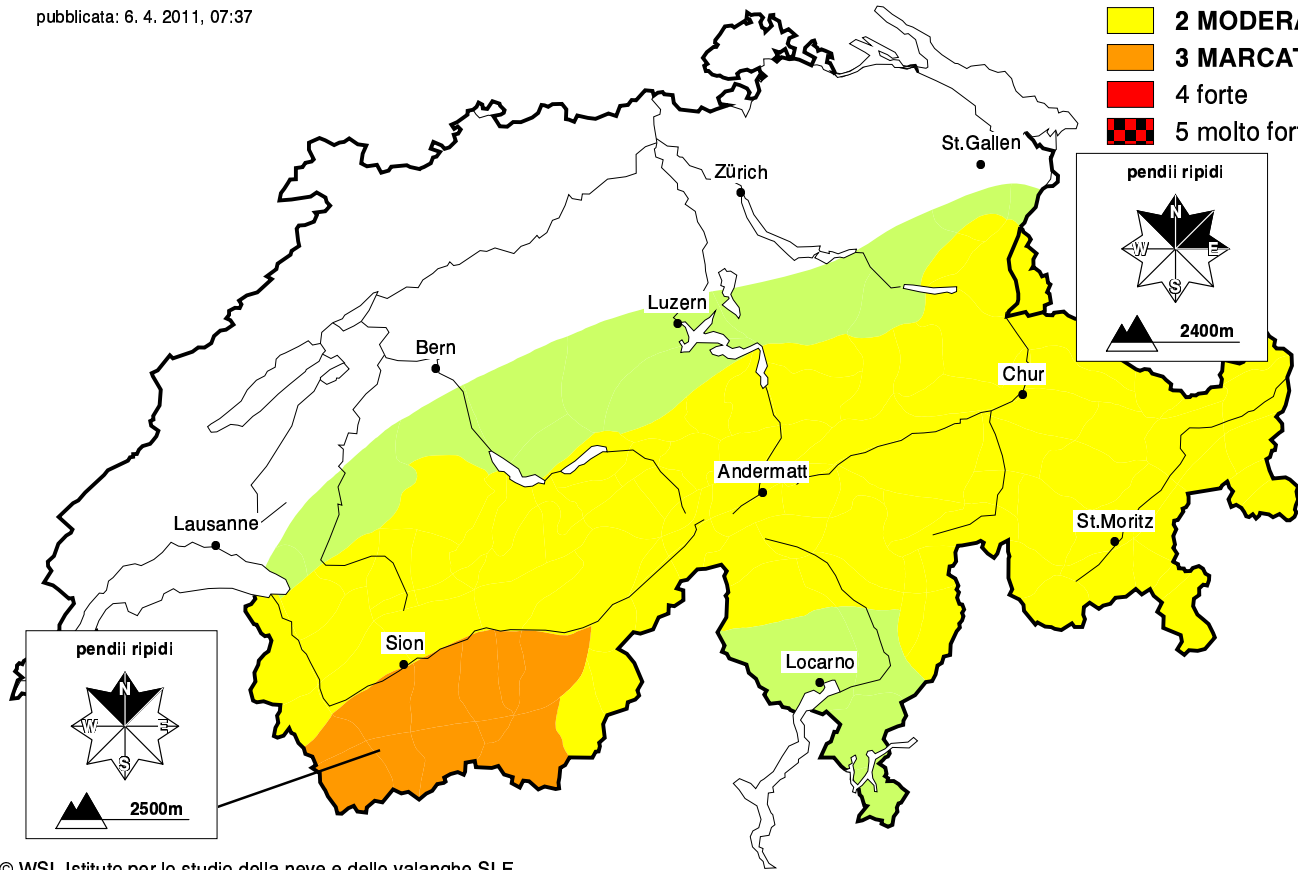
Previsione del pericolo di valanghe asciutte

per mercoledì, 6. aprile 2011

pubblicata: 6. 4. 2011, 07:37

scala del pericolo

- 1 DEBOLE
- 2 MODERATO
- 3 MARCATO
- 4 forte
- 5 molto forte



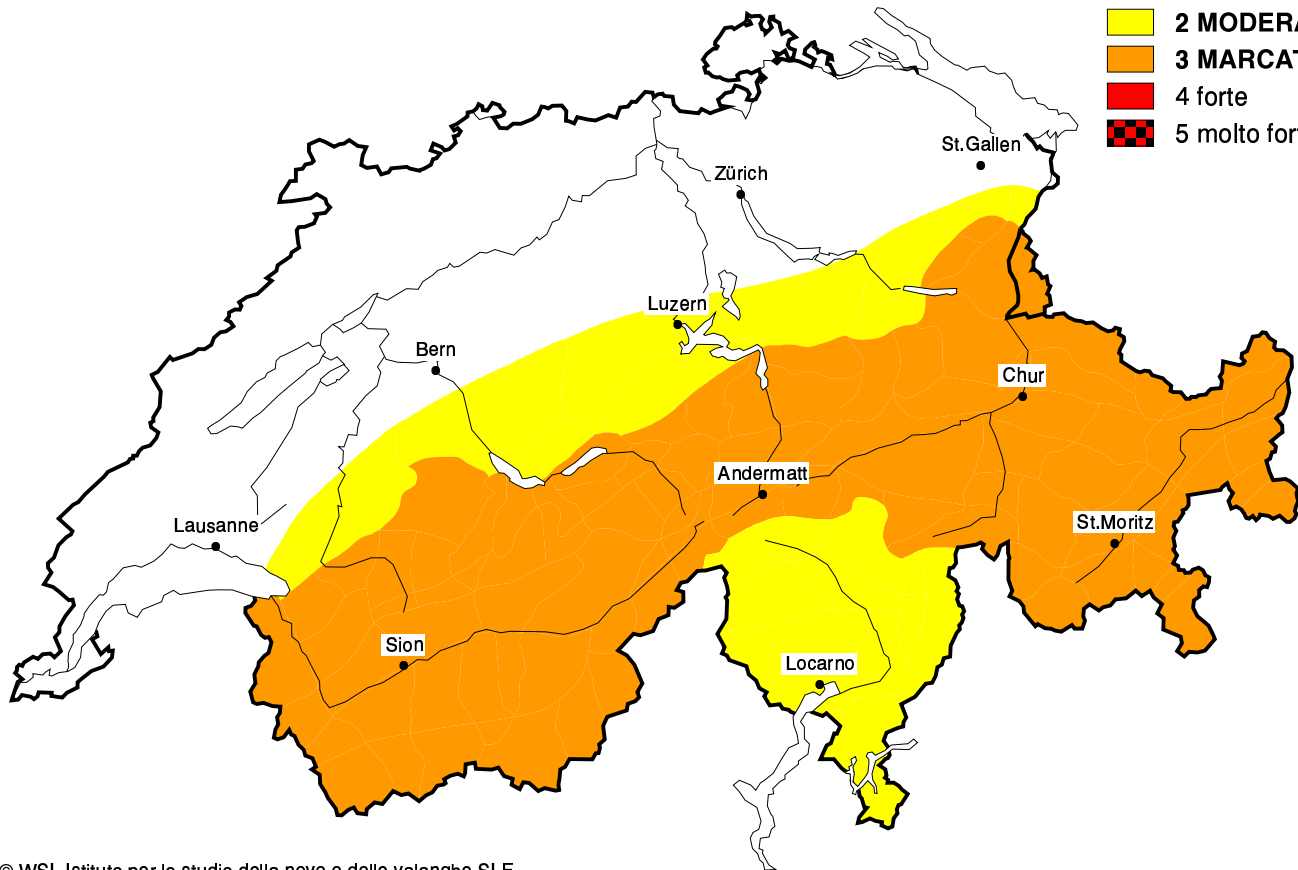
© WSL Istituto per lo studio della neve e delle valanghe SLF

Pericolo di valanghe bagnate nel corso della giornata

per mercoledì, 6. aprile 2011

scala del pericolo

- 1 debole
- 2 MODERATO
- 3 MARCATO
- 4 forte
- 5 molto forte



© WSL Istituto per lo studio della neve e delle valanghe SLF