

## Bollettino nazionale delle valanghe no. 165

per venerdì, 22 aprile 2011

data di pubblicazione 21.4.2011, 18:30

### *Situazione valanghiva favorevole al mattino, aumento del pericolo nel corso della giornata*

#### Situazione generale

Giovedì il tempo è stato soleggiato, con pochi addensamenti cumuliformi nel corso della giornata. Le temperature sul mezzogiorno a 2000 m erano di più 6 gradi. I venti provenienti da sud sono stati da deboli a moderati. Sui pendii esposti a nord il limite dell'innevamento si colloca in molte regioni tra i 1600 e i 1800 m, in alcuni punti del Vallese anche intorno ai 2000 m, mentre sui pendii esposti a sud tale limite è compreso tra i 2000 e i 2400 m. Sui pendii esposti a nord, al di sopra dei 2600 m circa la superficie del manto nevoso è in parte ancora polverosa. Sui pendii rivolti a est, sud e ovest, sulla superficie del manto è generalmente presente una crosta portante che si ammorbidisce nel corso della giornata. La struttura del manto è particolarmente debole sui pendii esposti a nord, al di sopra dei 2500 m circa, del sud del Vallese e delle regioni alpine interne dei Grigioni.

#### Evoluzione a corto termine

La notte fra giovedì e venerdì Santo sarà serena. Al mattino il tempo sarà soleggiato. Nel corso della giornata si formeranno addensamenti cumuliformi, specialmente nelle regioni occidentali e meridionali. Le temperature sul mezzogiorno a 2000 m saranno di più 7 gradi nelle regioni settentrionali e di più 5 gradi in quelle meridionali. I venti provenienti da sud saranno da deboli a moderati. Con il rialzo termico diurno, il manto nevoso si destabilizzerà a tutte le esposizioni.

#### Previsione del pericolo di valanghe per venerdì Santo

Intera regione alpina svizzera:

##### *Debole pericolo di valanghe di neve asciutta (grado 1)*

Isolati punti pericolosi si trovano soprattutto sui pendii ripidi esposti a nord. Specialmente nel sud del Vallese e nelle regioni alpine interne dei Grigioni, isolati distacchi possono coinvolgere gli strati più profondi del manto nevoso. Questi punti pericolosi sono rari. Nel corso della giornata aumenta leggermente la probabilità di distacco di valanghe di neve asciutta.

Pericolo di valanghe di neve bagnata:

Su tutto il territorio alpino svizzero senza Prealpi, come pure senza le regioni Ticino centrale, Valle Calanca inferiore e Mesolcina inferiore, nel corso della giornata il pericolo di valanghe di neve bagnata raggiungerà il grado 2 "moderato". Al di sotto dei 2800 m circa saranno possibili isolate colate e valanghe di neve bagnata. Le escursioni e le salite ai rifugi dovranno terminare per tempo. Sulle Prealpi e nel Ticino centrale, così come nella Valle Calanca inferiore e nella Mesolcina inferiore, soprattutto a causa dello scarso innevamento, il pericolo raggiungerà il grado 1 "debole". Possibili isolate colate di neve bagnata di piccole dimensioni dai pendii molto ripidi ombreggiati.

#### Tendenza per sabato e domenica di Pasqua

Sabato, soprattutto nelle regioni orientali il tempo sarà generalmente soleggiato con tendenza al favonio, mentre altrove si formeranno numerosi addensamenti cumuliformi. Domenica di Pasqua si formeranno in tutte le regioni addensamenti cumuliformi nel corso della giornata. In entrambe le giornate, soprattutto nelle regioni occidentali e meridionali ci saranno probabili rovesci pomeridiani. Dopo notti serene, al mattino la situazione valanghiva sarà favorevole. Il pericolo aumenterà poi con il passare delle ore.





<b>Bollettino delle valanghe nazionale come MMS</b> (Fr. 0.50/MMS) Inviare la risposta con la parola chiave desiderata con un SMS al numero 162. VALANGA riassunto delle parole chiave LAWCHI bollettino delle valanghe nazionale (italiano)	<b>Bollettino regionale</b> (Fr. 0.50/MMS) -- Svizzera Centrale -- Vallese basso / VD -- Alto Vallese -- Nord e Centro dei Grigioni -- Sud dei Grigioni -- Oberland Bernese -- Versante Nordalpino Orientale	<b>Internet:</b> <a href="http://www.slf.ch">http://www.slf.ch</a> <b>WAP:</b> <a href="http://wap.slf.ch">wap.slf.ch</a> <b>Teletext:</b> pagina 782 (TSI) <b>Telephone:</b> 187 (Fr. 0.50/chiamata e min) <b>Notifiche:</b> Email: <a href="mailto:lwp@slf.ch">lwp@slf.ch</a> tel/fax gratuito: 0800 800 187 / 88
Informazioni sulla meteo in collaborazione con <b>MeteoSvizzera</b> 0900 162 138 / 338 Bollettino meteo alpino tel/fax (tel: Fr. 1.20/min) (fax: Fr. 2.-/min)		

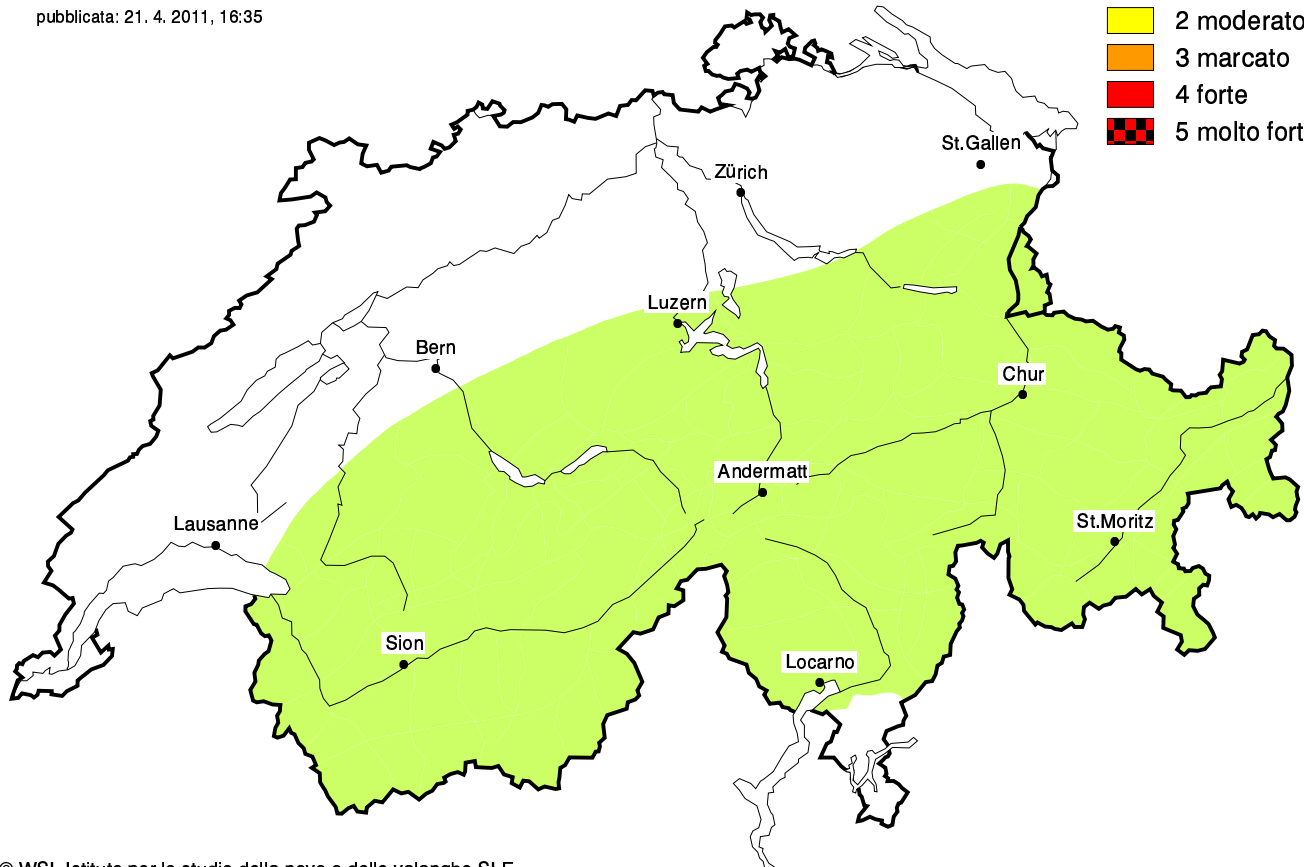
## Previsione del pericolo di valanghe asciutte

per venerdì, 22. aprile 2011

pubblicata: 21. 4. 2011, 16:35

scala del pericolo

-  1 DEBOLE
-  2 moderato
-  3 marcato
-  4 forte
-  5 molto forte



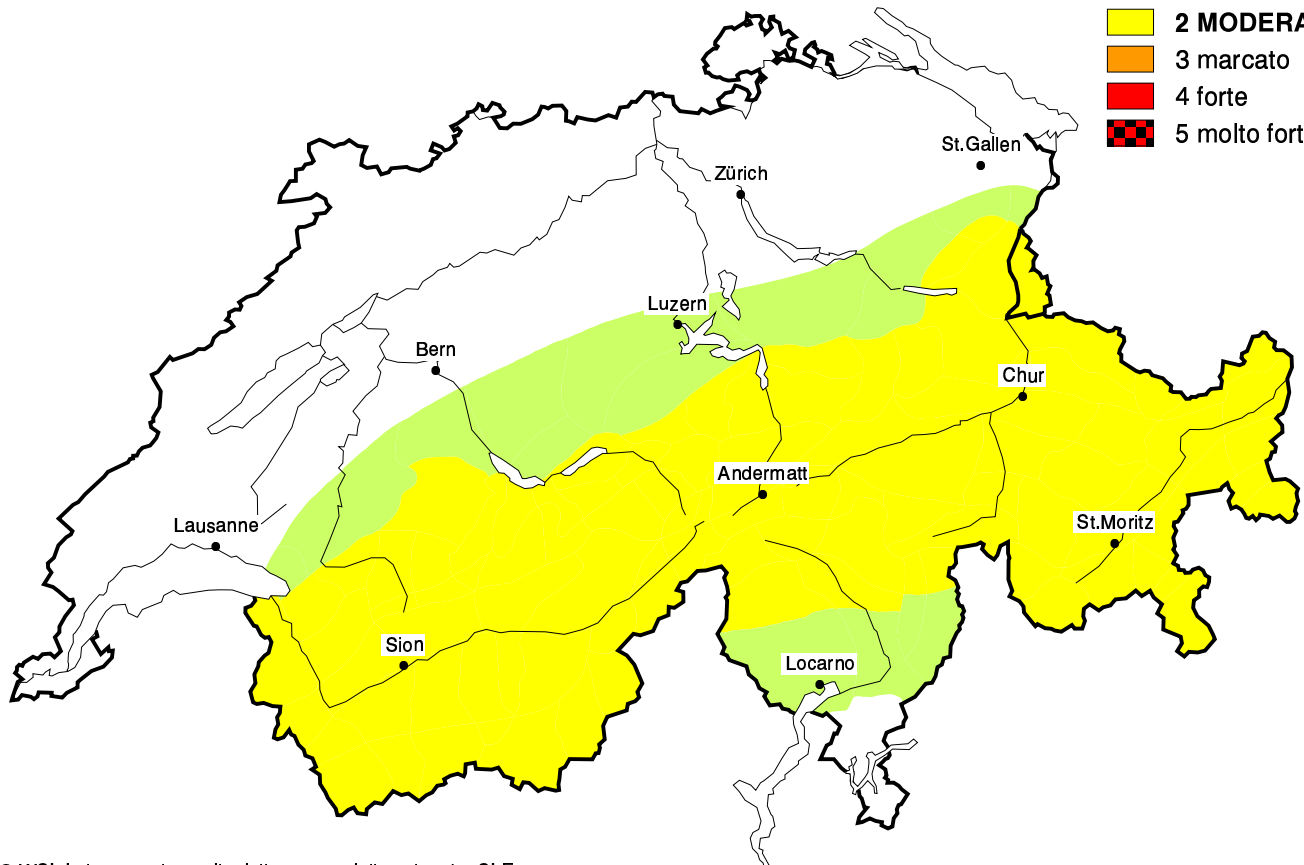
© WSL Istituto per lo studio della neve e delle valanghe SLF

## Pericolo di valanghe bagnate nel corso della giornata

per venerdì, 22. aprile 2011

scala del pericolo

-  1 DEBOLE
-  2 MODERATO
-  3 marcato
-  4 forte
-  5 molto forte



© WSL Istituto per lo studio della neve e delle valanghe SLF