

## Bollettino nazionale delle valanghe no. 62

per giovedì, 26 gennaio 2012

data di pubblicazione 25.1.2012, 18:30

### *Valutare con attenzione gli accumuli di neve soffiata*

#### Situazione generale

Mercoledì, sul versante sudalpino e in Alta Engadina il tempo è stato generalmente soleggiato, altrove molto nuvoloso. Nel corso della giornata, nelle regioni settentrionali è caduto ancora qualche fiocco di neve. Le temperature sul mezzogiorno a 2000 m erano di meno 2 gradi nelle regioni occidentali e di meno 8 gradi in quelle orientali. In quota i venti provenienti da nord ovest a nord sono stati moderati, a livello isolato anche forti.

Da lunedì, in molti punti del versante nordalpino e del nord dei Grigioni sono caduti dai 20 ai 40 cm di neve, nelle Alpi Urane e Glaronesi fino a 60 cm. Dal Basso Vallese al nord del Vallese, al nord del Ticino e al centro dei Grigioni fino in Bassa Engadina sono caduti dai 10 ai 20 cm di neve, più a sud meno.

Gli strati superficiali di neve ventata sono parzialmente instabili. Sotto a questi strati il manto nevoso è per lo più ben consolidato. Soprattutto sulla cresta principale delle Alpi, sui pendii esposti a nord al di sopra dei 2500 m circa gli strati basali del manto nevoso sono debolmente consolidati.

#### Evoluzione a corto termine

Giovedì il tempo sarà per lo più soleggiato. Le temperature sul mezzogiorno a 2000 m saranno di meno 1 grado nelle regioni occidentali e di meno 4 gradi in quelle orientali. I venti provenienti da nord ovest saranno da deboli a moderati.

#### Previsione del pericolo di valanghe per giovedì

Alpi Vodesi e Friborghesi; Oberland Bernese; versante nordalpino centrale e orientale; Vallese a nord del Rodano; Valle di Goms; nord e centro dei Grigioni; Engadina:

##### *Marcato pericolo di valanghe (grado 3)*

Nelle Alpi Vodesi e Friborghesi, nell'Oberland Bernese, come pure sul versante nordalpino centrale e orientale, i punti pericolosi si trovano sui pendii ripidi esposti in tutte le direzioni al di sopra dei 1800 m circa. Nel Vallese a nord del Rodano, nella Valle di Goms, nel nord e centro dei Grigioni come pure in Engadina, i punti pericolosi si collocano soprattutto sui pendii carichi di neve soffiata esposti in tutte le direzioni al di sopra dei 2200 m circa. Una singola persona può provocare il distacco di valanghe, che interessano in particolare la neve ventata recente. Soprattutto sul versante nordalpino, isolate valanghe possono raggiungere medie dimensioni. È importante avere esperienza nella valutazione del pericolo di valanghe e operare una prudente scelta dell'itinerario.

Chablais; Emosson; sud del Vallese dal Gran San Bernardo alla regione del Sempione; nord del Ticino e Ticino centrale; valli meridionali dei Grigioni:

##### *Moderato pericolo di valanghe (grado 2)*

Nelle regioni interessate del Vallese i punti pericolosi si trovano sui pendii ripidi esposti in tutte le direzioni al di sopra dei 2000 m circa. Nel nord del Ticino e in Ticino centrale, così come nelle valli meridionali dei Grigioni, essi si collocano soprattutto sui pendii carichi di neve soffiata esposti in tutte le direzioni al di sopra dei 2000 m circa. Gli accumuli di neve soffiata, anche se di piccole dimensioni, possono distaccarsi in seguito al passaggio di una singola persona. Si raccomanda una prudente scelta dell'itinerario.

Tutte le regioni: al di sotto dei 2400 m circa sono possibili, a qualsiasi ora, scivolamenti per reptazione che possono raggiungere dimensioni medie, soprattutto sui pendii erbosi ripidi esposti a est, sud e ovest. Le vie di comunicazione esposte sono minacciate a livello isolato. Attenzione quando ci si trova a valle di fenditure da slittamento.

#### Tendenza per venerdì e sabato

Il cielo sarà generalmente coperto e cadrà qualche fiocco di neve. Il pericolo di valanghe diminuirà lentamente. Si prevedono ancora scivolamenti per reptazione.

##### **Bollettino delle valanghe nazionale come MMS (Fr. 0.50/MMS)**

Inviare la risposta con la parola chiave desiderata con un SMS al numero 162.

VALANGA riassunto delle parole chiave  
LAWCHI bollettino delle valanghe nazionale (italiano)

##### Informazioni sulla meteo in collaborazione con **MeteoSvizzera**

0900 162 138 / 338 Bollettino meteo alpino tel/fax  
(tel: Fr. 1.20/min) (fax: Fr. 2.-/min)

##### **Bollettino regionale (Fr. 0.50/MMS)**

LAWZCH Svizzera Centrale  
LAWBVS Vallese basso / VD  
LAWOVS Alto Vallese  
LAWNGR Nord e Centro dei Grigioni  
LAWSGR Sud dei Grigioni  
LAWBEO Oberland Bernese  
LAWEAN Versante Nordalpino Orientale

##### **Internet:** <http://www.slf.ch>

**WAP:** [wap.slf.ch](http://wap.slf.ch)

**Teletext:** pagina 782 (TSI)

**Telephone:** 187 (Fr. 0.90/chiamata e min)

##### **Notifiche:**

Email: [lwp@slf.ch](mailto:lwp@slf.ch)

tel/fax gratuito: 0800 800 187 / 88

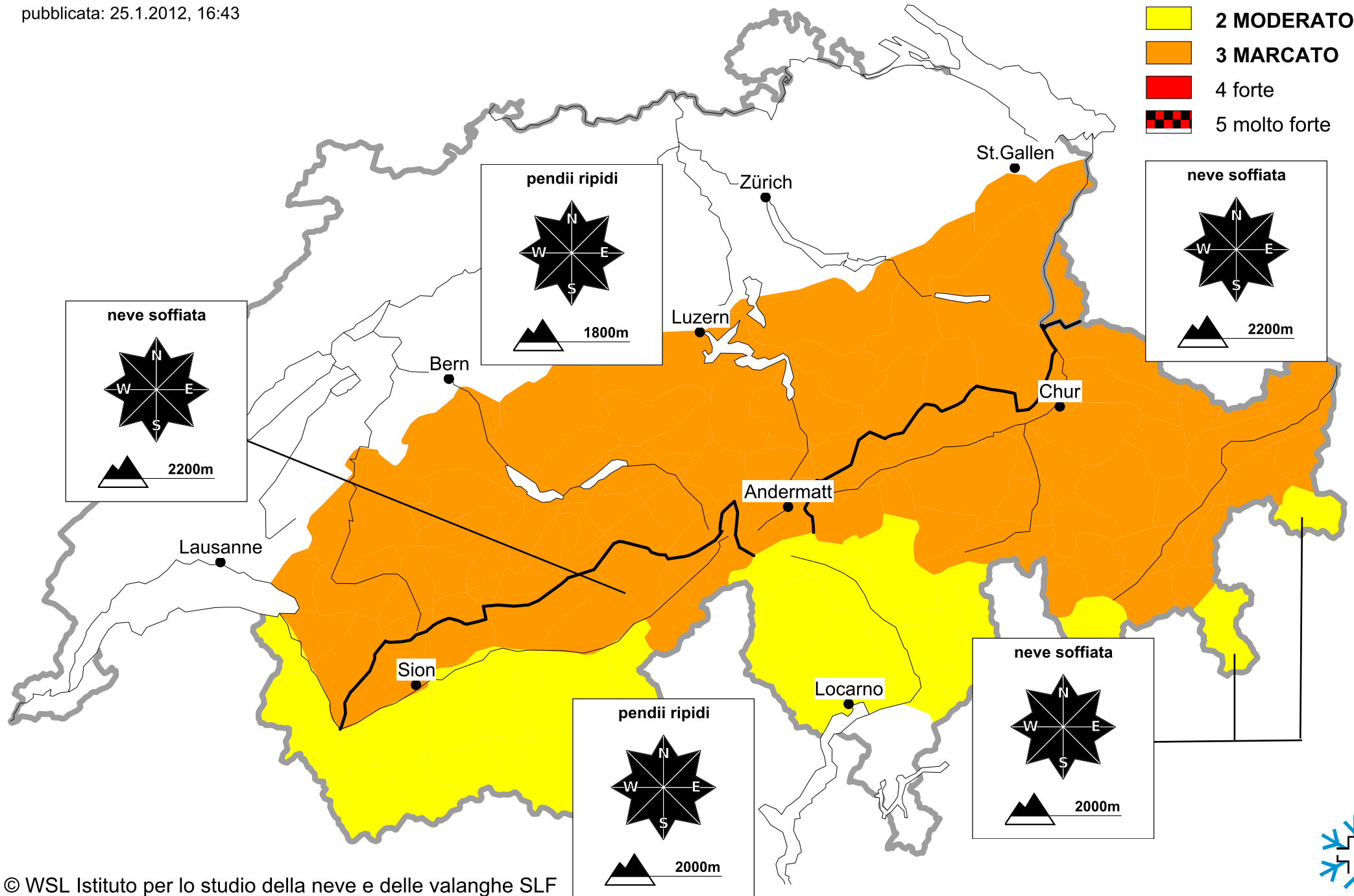
# Previsione del pericolo di valanghe

per giovedì, 26. gennaio 2012

pubblicata: 25.1.2012, 16:43

Scala del pericolo

-  1 debole
-  **2 MODERATO**
-  **3 MARCATO**
-  4 forte
-  5 molto forte





# Previsione del pericolo di valanghe

per giovedì, 26. gennaio 2012

pubblicata: 26.1.2012, 07:37

Scala del pericolo

-  1 debole
-  **2 MODERATO**
-  **3 MARCATO**
-  4 forte
-  5 molto forte

