

Bollettino nazionale delle valanghe no. 63

per venerdì, 27 gennaio 2012

data di pubblicazione 26.1.2012, 18:30

Attenzione agli scivolamenti per reptazione

Situazione generale

Giovedì il tempo era ancora coperto nelle regioni nord orientali estreme, altrimenti per lo più soleggiato. Le temperature sul mezzogiorno a 2000 m erano di meno 1 grado nelle regioni settentrionali e di meno 5 gradi in quelle meridionali. I venti provenienti da nord ovest sono stati da deboli a moderati. Il manto nevoso presenta una struttura generalmente favorevole e non ingloba nessuno strato instabile degno di nota. Soprattutto sulla cresta principale delle Alpi, sui pendii esposti a nord al di sopra dei 2500 m circa gli strati basali del manto nevoso sono debolmente consolidati. A causa del notevole spessore del manto, il suolo rimane isolato e al di sotto dei 2400 m circa permane l'attività di scivolamenti per reptazione.

Evoluzione a corto termine

Venerdì il cielo sarà molto nuvoloso e nelle regioni settentrionali cadranno pochi centimetri di neve. Le temperature sul mezzogiorno a 2000 m saranno di meno 4 gradi. I venti saranno deboli.

Previsione del pericolo di valanghe per venerdì

Intera regione delle Alpi svizzere senza Sotto Ceneri:

moderato pericolo di valanghe di neve asciutta (grado 2)

Sul versante nordalpino i punti pericolosi si trovano sui pendii ripidi esposti in tutte le direzioni al di sopra dei 1800 m circa. Nel Vallese, nel nord del Ticino, nel nord e centro dei Grigioni, in Engadina e in Val Müstair essi si trovano sui pendii ripidi esposti in tutte le direzioni al di sopra dei 2000 m circa. Nel Ticino centrale, nel Calanca, in Mesolcina, nella Valle Bregaglia e in Val Poschiavo i punti pericolosi si trovano soprattutto sui pendii ripidi esposti da sud ovest a nord sino a sud est al di sopra dei 2000 m circa.

Un distacco di valanghe è possibile soprattutto in seguito a un forte sovraccarico. Valutare con attenzione soprattutto gli strati superficiali di neve soffiata.

Sul versante nordalpino, nel Vallese, nel nord del Ticino, nel nord e centro dei Grigioni, in Engadina e in Val Müstair il pericolo di scivolamenti per reptazione è moderato. Al di sotto dei 2400 m circa sono possibili, a qualsiasi ora, scivolamenti per reptazione che possono raggiungere dimensioni medie, soprattutto sui pendii erbosi ripidi esposti a est, sud e ovest. Le vie di comunicazione esposte sono minacciate a livello isolato. Attenzione sotto alle fenditure da slittamento.

Nel Ticino centrale, nel Calanca, in Mesolcina, nella Valle Bregaglia e in Val Poschiavo il pericolo di scivolamenti per reptazione è debole.

Tendenza per sabato e domenica

Durante il fine settimana il tempo sarà per lo più nuvoloso, freddo e con deboli nevicate. Il pericolo di valanghe non subirà variazioni di rilievo.

Bollettino delle valanghe nazionale come MMS (Fr. 0.50/MMS)

Inviare la risposta con la parola chiave desiderata con un SMS al numero 162.

VALANGA riassunto delle parole chiave
LAWCHI bollettino delle valanghe nazionale (italiano)

Informazioni sulla meteo in collaborazione con **MeteoSvizzera**

0900 162 138 / 338 Bollettino meteo alpino tel/fax
(tel: Fr. 1.20/min) (fax: Fr. 2.-/min)

Bollettino regionale (Fr. 0.50/MMS)

LAWZCH Svizzera Centrale
LAWBVS Vallese basso / VD
LAWOVS Alto Vallese
LAWNGR Nord e Centro dei Grigioni
LAWSGR Sud dei Grigioni
LAWBEO Oberland Bernese
LAWEAN Versante Nordalpino Orientale

Internet: <http://www.slf.ch>

WAP: wap.slf.ch

Teletext: pagina 782 (TSI)

Telephone: 187 (Fr. 0.90/chiamata e min)

Notifiche:

Email: lwp@slf.ch

tel/fax gratuito: 0800 800 187 / 88

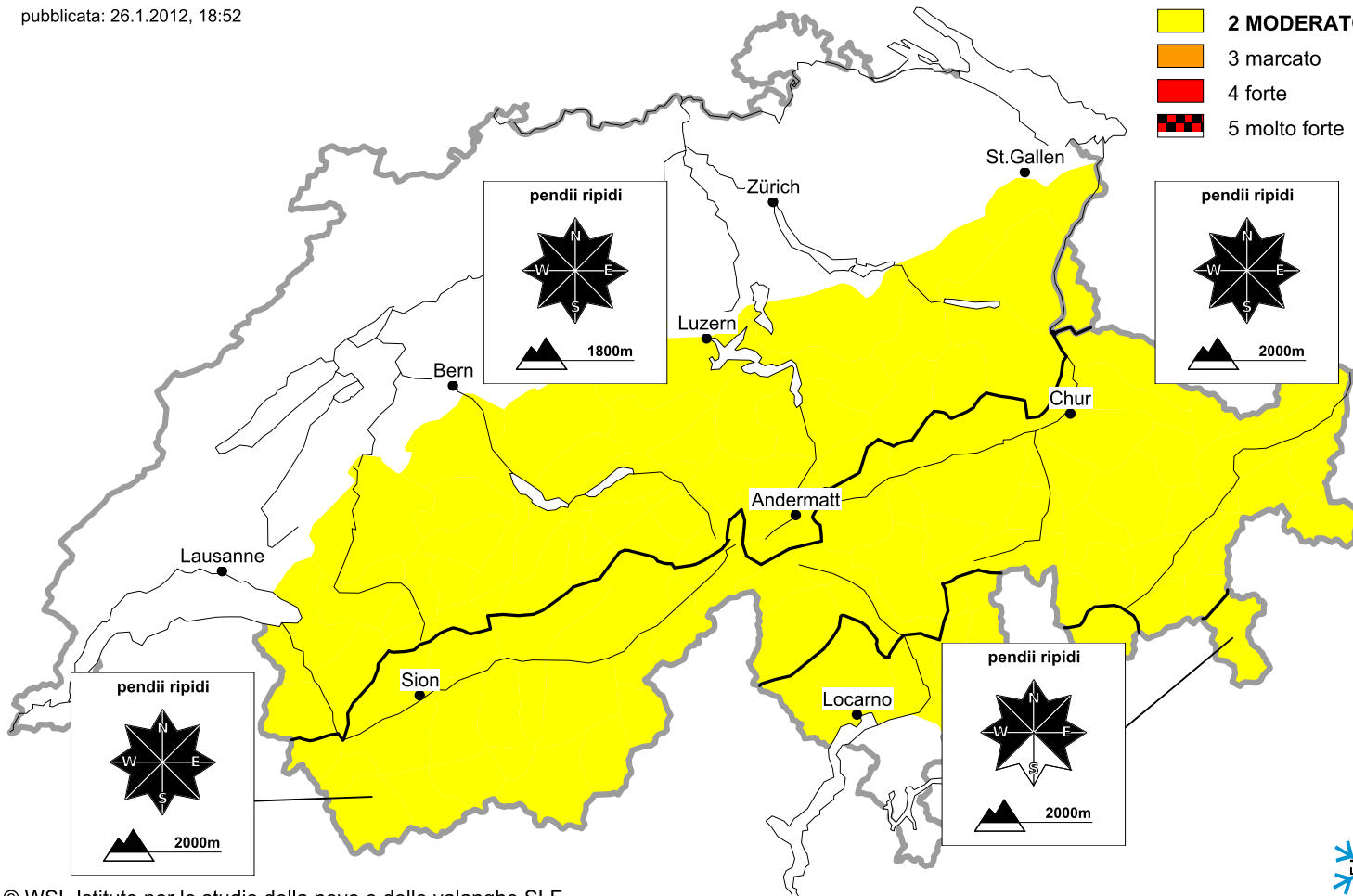
Previsione del pericolo di valanghe asciutte

per venerdì, 27. gennaio 2012

pubblicata: 26.1.2012, 18:52

Scala del pericolo

- 1 debole
- 2 MODERATO**
- 3 marcato
- 4 forte
- 5 molto forte



© WSL Istituto per lo studio della neve e delle valanghe SLF



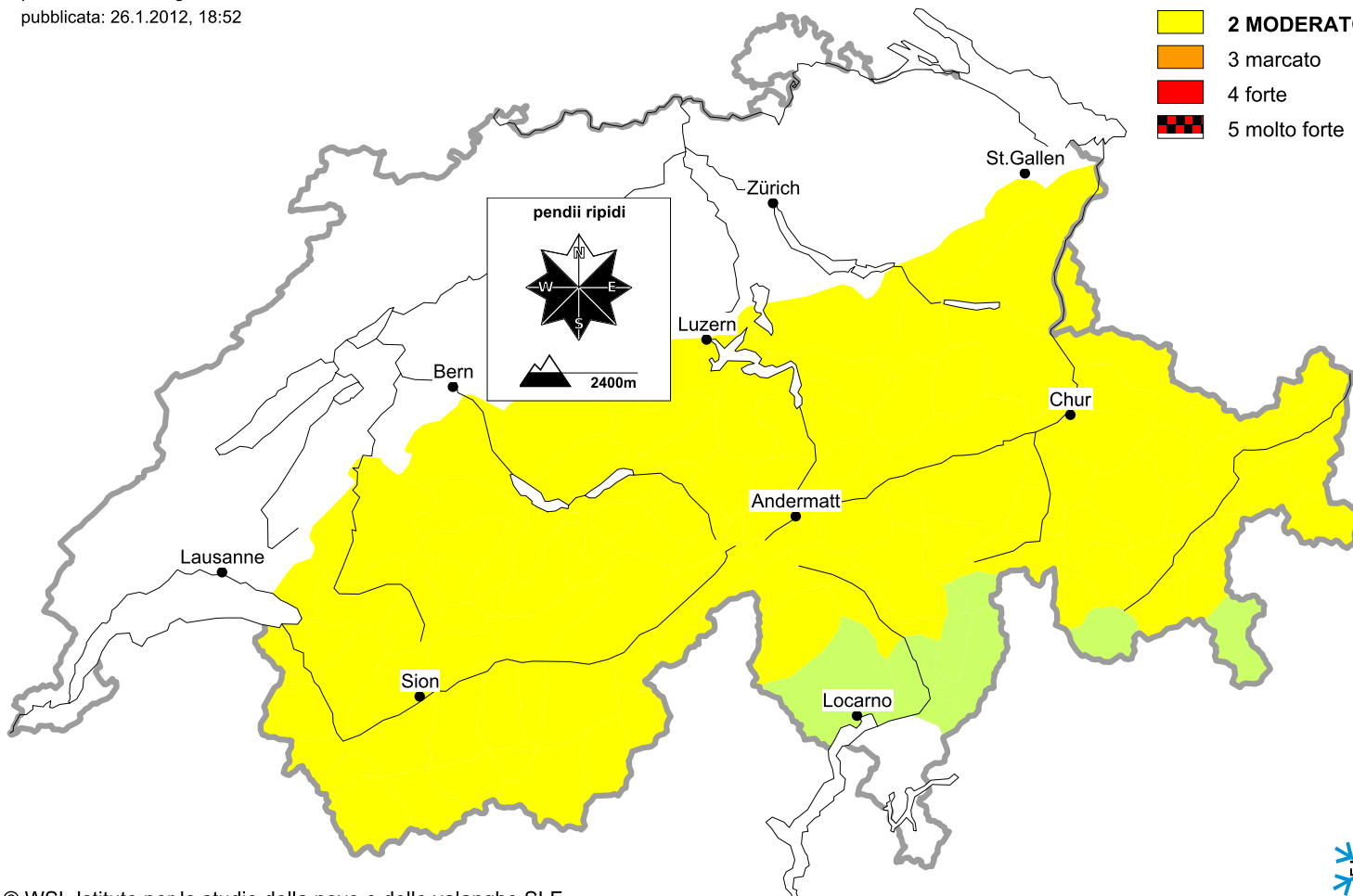
Previsione del pericolo di scivolamenti da reptazione

per venerdì, 27. gennaio 2012

pubblicata: 26.1.2012, 18:52

Scala del pericolo

- 1 DEBOLE**
- 2 MODERATO**
- 3 marcato
- 4 forte
- 5 molto forte



© WSL Istituto per lo studio della neve e delle valanghe SLF



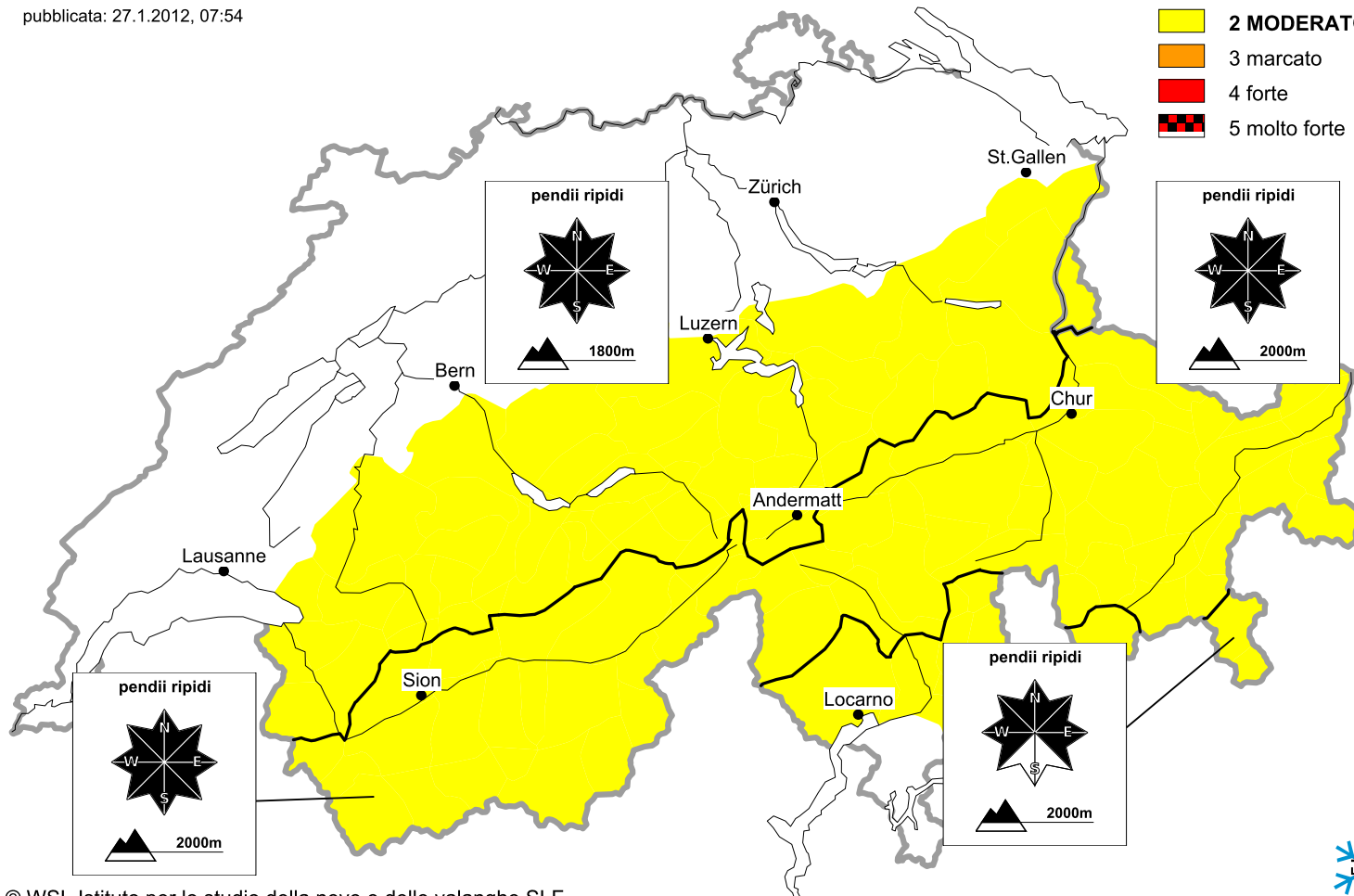
Previsione del pericolo di valanghe asciutte

per venerdì, 27. gennaio 2012

pubblicata: 27.1.2012, 07:54

Scala del pericolo

- 1 debole
- 2 MODERATO**
- 3 marcato
- 4 forte
- 5 molto forte



© WSL Istituto per lo studio della neve e delle valanghe SLF



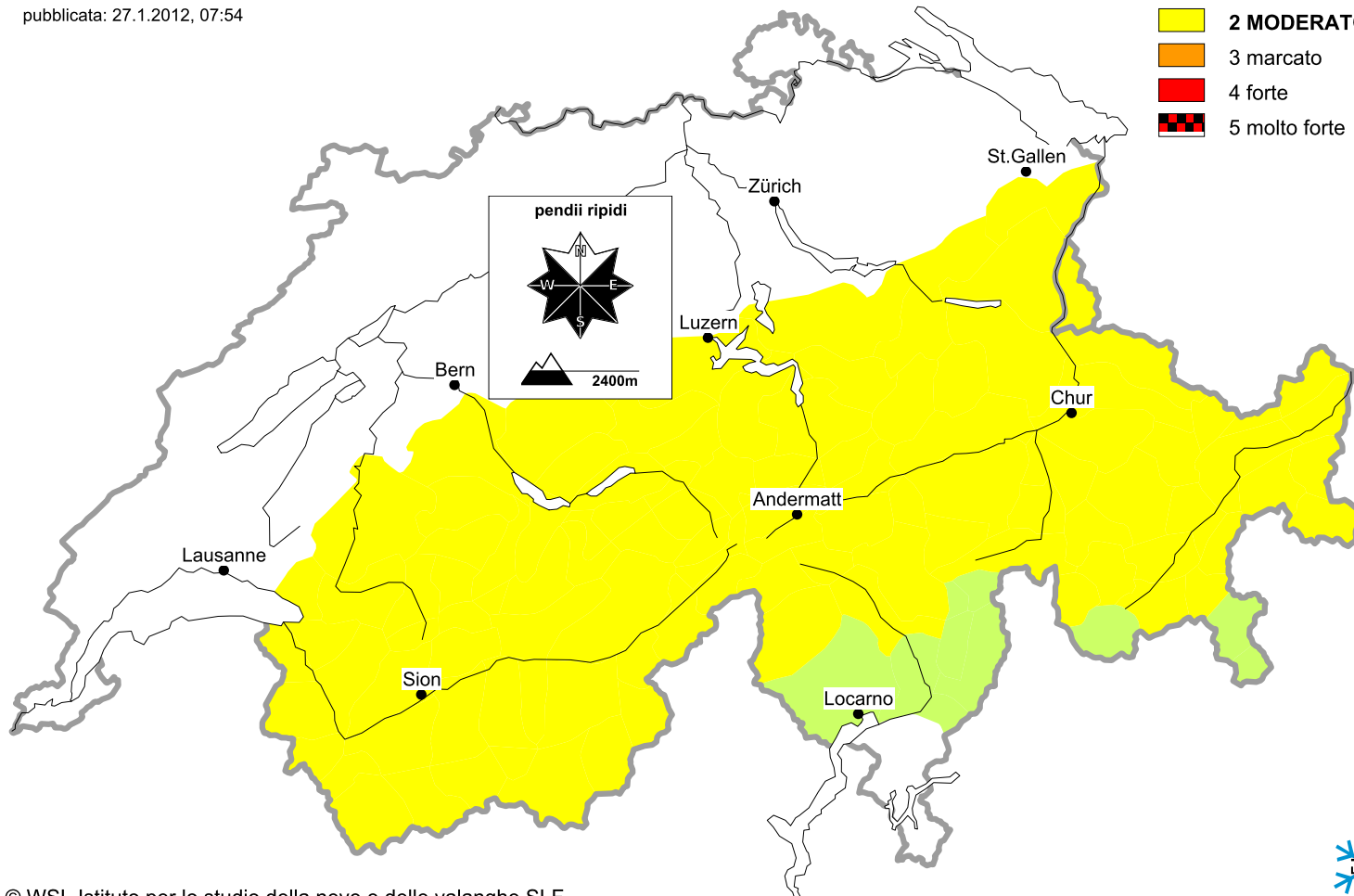
Previsione del pericolo di scivolamenti da reptazione

per venerdì, 27. gennaio 2012

pubblicata: 27.1.2012, 07:54

Scala del pericolo

- 1 DEBOLE**
- 2 MODERATO**
- 3 marcato
- 4 forte
- 5 molto forte



© WSL Istituto per lo studio della neve e delle valanghe SLF

