

Bollettino nazionale delle valanghe no. 75

per mercoledì, 8 febbraio 2012

data di pubblicazione 7.2.2012, 18:30

La neve soffiata è la principale fonte di pericolo, attenzione inoltre agli scivolamenti per reptazione

Situazione generale

Martedì il tempo è stato variamente nuvoloso. Sulla cresta settentrionale delle Alpi, nella parte centrale della cresta principale delle Alpi e in Alta Engadina i venti provenienti da nord est sono stati da moderati a forti, nelle restanti regioni da deboli a moderati. Nel corso della giornata, i venti hanno ruotato a est sino a sud est e si sono leggermente attenuati. Le temperature sul mezzogiorno a 2000 m erano di meno 13 gradi.

I nuovi e i recenti accumuli di neve soffiata sono in parte instabili. Nei punti che negli ultimi giorni non sono stati rimaneggiati dai venti, la struttura del manto nevoso è generalmente favorevole.

A causa del notevole spessore del manto nevoso, il suolo rimane isolato. Sono ancora possibili isolati scivolamenti per reptazione che si distaccano fino al terreno.

Evoluzione a corto termine

Mercoledì il tempo in montagna sarà per lo più soleggiato. Le temperature a 2000 m aumenteranno nettamente e sul mezzogiorno saranno di meno 3 gradi. Nella notte, i venti provenienti da sud est saranno da moderati a forti. Nel corso della giornata, ruoteranno a nord est e saranno da deboli a moderati. Localmente si formeranno accumuli di neve soffiata di piccole dimensioni.

Previsione del pericolo di valanghe per mercoledì

Intera regione delle Alpi svizzere:

Moderato pericolo di valanghe (grado 2)

I punti pericolosi si trovano soprattutto sui pendii carichi di neve soffiata esposti in tutte le direzioni. Sulle Prealpi occidentali così come a sud della parte centrale della cresta principale delle Alpi essi sono situati al di sopra dei 1800 m circa. Nelle restanti regioni a nord di una linea Rodano-Reno, nel Basso Vallese occidentale, nella regione del Sempione e nella parte centrale della cresta principale delle Alpi essi sono situati al di sopra dei 2000 m circa. Nelle restanti regioni del sud del Vallese e dei Grigioni i punti pericolosi sono situati al di sopra dei 2400 m circa. In alcuni punti, i nuovi accumuli di neve soffiata e quelli che si sono formati pochi giorni possono distaccarsi già in seguito al passaggio di una singola persona. Generalmente facili da individuare, essi si trovano spesso nei cambi di pendenza, nelle conche e canaloni. Soprattutto nelle zone molto ripide, gli accumuli di neve soffiata dovrebbero essere evitati con una prudente scelta dell'itinerario. I rumori di "whum" e la formazione di fessure nella coltre di neve sono possibili segnali di pericolo. Il numero e le dimensioni dei punti pericolosi aumentano con l'altitudine.

Soprattutto sulla cresta principale delle Alpi e a nord di essa sono possibili scivolamenti per reptazione al di sotto dei 2400 m circa sui pendii esposti a ovest, sud ed est, che possono raggiungere dimensioni medie. Le vie di comunicazione esposte sono minacciate a livello isolato. Attenzione quando ci si trova a valle di fenditure da slittamento.

Tendenza per giovedì e venerdì

Giovedì pomeriggio la nuvolosità aumenterà a partire dalle regioni nord orientali e cadranno un paio di fiocchi di neve. Nel Vallese e nelle regioni meridionali il tempo rimarrà piuttosto soleggiato. I venti provenienti da nord saranno forti. Per venerdì è previsto tempo progressivamente soleggiato nelle regioni orientali, altrimenti per lo più soleggiato e di nuovo molto freddo. Il pericolo di valanghe non subirà variazioni degne di nota. La fonte principale di pericolo rimane la neve soffiata. Permane la possibilità di scivolamenti per reptazione.

Bollettino delle valanghe nazionale come MMS (Fr. 0.50/MMS)

Inviare la risposta con la parola chiave desiderata con un SMS al numero 162.

VALANGA riassunto delle parole chiave
LAWCHI bollettino delle valanghe nazionale (italiano)

Informazioni sulla meteo in collaborazione con **MeteoSvizzera**

0900 162 138 / 338 Bollettino meteo alpino tel/fax
(tel: Fr. 1.20/min) (fax: Fr. 2.-/min)

Bollettino regionale (Fr. 0.50/MMS)

LAWZCH Svizzera Centrale
LAWBVS Vallese basso / VD
LAWOVS Alto Vallese
LAWNGR Nord e Centro dei Grigioni
LAWSGR Sud dei Grigioni
LAWBEO Oberland Bernese
LAWEAN Versante Nordalpino Orientale

Internet: <http://www.slf.ch>

WAP: wap.slf.ch

Teletext: pagina 782 (TSI)

Telephone: 187 (Fr. 0.90/chiamata e min)

Notifiche:

Email: lwp@slf.ch
tel/fax gratuito: 0800 800 187 / 88




Previsione del pericolo di valanghe

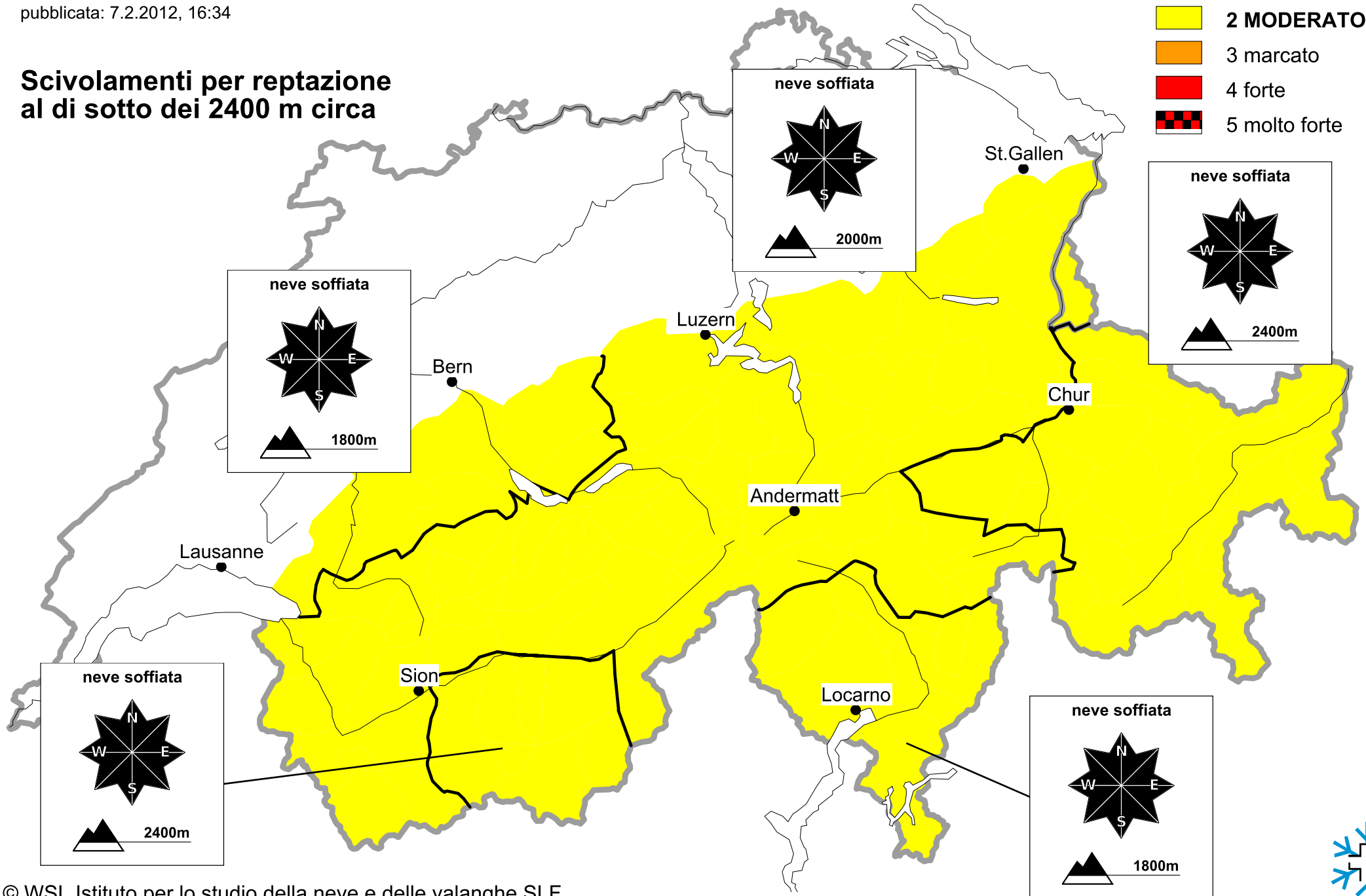
per mercoledì, 8. febbraio 2012

publicata: 7.2.2012, 16:34

Scivolamenti per reptazione al di sotto dei 2400 m circa

Scala del pericolo

-  1 debole
-  **2 MODERATO**
-  3 marcato
-  4 forte
-  5 molto forte







Previsione del pericolo di valanghe

per mercoledì, 8. febbraio 2012

publicata: 8.2.2012, 07:43

Scivolamenti per reptazione al di sotto dei 2400 m circa

Scala del pericolo

-  1 debole
-  **2 MODERATO**
-  3 marcato
-  4 forte
-  5 molto forte

