

Bollettino nazionale delle valanghe no. 93

per domenica, 26 febbraio 2012

data di pubblicazione 25.2.2012, 18:30

Marcato pericolo di valanghe di neve bagnata e slittamenti per reptazione in molte regioni

Situazione generale

Dopo una notte per lo più coperta, sabato il tempo nelle regioni settentrionali e orientali è stato nuvoloso con isolate schiarite. In quelle occidentali è stato parzialmente soleggiato, in quelle meridionali per lo più sereno. Le temperature sul mezzogiorno a 2000 m erano di più 5 gradi nelle regioni occidentali, più 1 grado in quelle orientali e più 8 gradi in quelle meridionali. I venti provenienti da nord ovest sono stati da deboli a moderati.

Soprattutto nel Basso Vallese, sul versante nordalpino e nei Grigioni, in alcuni punti la struttura degli strati superficiali del manto nevoso è sfavorevole. A causa del forte rialzo termico, alle quote di media montagna il manto nevoso si sta progressivamente umidificando. Ad alta quota sono invece soprattutto i pendii rivolti a est, sud e ovest che iniziano a umidificarsi in superficie. Negli ultimi giorni, l'attività di scivolamenti per reptazione e valanghe di neve bagnata è stata molto intensa, soprattutto dalle quote di media montagna in tutte le esposizioni e sui pendii esposti a sud sino ad altitudini di circa 2600 m.

Evoluzione a corto termine

Nella notte fra sabato e domenica si prevedono deboli precipitazioni nelle regioni settentrionali e orientali. Nel corso della giornata il tempo nelle regioni occidentali e meridionali sarà generalmente soleggiato, mentre in quelle settentrionali e orientali sarà nuvoloso con deboli neviccate al mattino e progressive schiarite nel pomeriggio. Sino a domenica sera cadranno dalle Alpi Bernesi orientali al Liechtenstein come pure nei Grigioni pochi centimetri di neve, con punte sino a 10 cm nelle regioni orientali estreme. Il limite delle neviccate scenderà dai 1600 m circa di sabato sera ai circa 700 m di domenica a mezzogiorno. Ad alta quota, i venti provenienti da nord saranno da moderati a forti.

Alle quote di media montagna, sui pendii ripidi esposti in tutte le direzioni il manto nevoso si indebolirà a causa della pioggia.

Previsione del pericolo di valanghe per domenica

Versante nordalpino; Vallese senza la regione del Sempione sud; parte centrale della cresta principale delle Alpi; Grigioni senza le regioni Valle Calanca inferiore, Mesolcina inferiore, Val Poschiavo inferiore:

Marcato pericolo di valanghe di neve bagnata e scivolamenti per reptazione (grado 3)

I punti pericolosi si trovano sui pendii ripidi esposti da nord est a sud sino a nord ovest al di sotto dei 2600 m circa così come sui pendii esposti a nord al di sotto dei 2000 m circa. Già nel corso della notte, nelle regioni settentrionali e orientali si prevedono valanghe spontanee di neve bagnata e scivolamenti per reptazione per lo più di piccole e medie dimensioni che possono localmente minacciare le vie di comunicazione esposte. Nel Vallese, in condizioni di buon irraggiamento, il pericolo di valanghe di neve bagnata aumenterà solo nel corso della mattinata. Possibili scivolamenti per reptazione in qualsiasi momento.

Regione del Sempione sud; regioni a sud della parte centrale della cresta principale delle Alpi; Val Poschiavo inferiore:

Moderato pericolo di valanghe di neve bagnata e scivolamenti per reptazione (grado 2)

I punti pericolosi si trovano soprattutto sui pendii ripidi esposti da nord est a sud sino a nord ovest al di sotto dei 2600 m circa. Nel corso della giornata sono possibili colate spontanee di neve umida e piccole valanghe.

Nelle regioni lungo la cresta principale delle Alpi e a nord di essa, il pericolo di valanghe di neve asciutta raggiungerà il grado 2 "moderato", nelle altre regioni il grado 1 "debole". In alcuni casi, gli strati superficiali del manto nevoso sono instabili. I punti pericolosi, che si trovano soprattutto sui pendii esposti a nord al di sopra dei 2000 m circa, sono difficili da individuare. In alcuni punti isolati è ancora possibile provocare facilmente il distacco di valanghe. Si consiglia una prudente scelta dell'itinerario, così come il mantenimento delle distanze di sicurezza durante la salita e le discese singole.

Tendenza per lunedì e martedì

Lunedì, nonostante la presenza di banchi di nubi, il tempo sarà per lo più soleggiato, mentre martedì sarà solo parzialmente soleggiato nelle regioni settentrionali e orientali, altrimenti per lo più sereno. Il pericolo di valanghe di neve asciutta diminuirà lentamente, mentre quello di valanghe di neve bagnata sarà soggetto a un ciclo giornaliero. Il pericolo di scivolamenti per reptazione non subirà variazioni degne di nota.

Bollettino delle valanghe nazionale come MMS (Fr. 0.50/MMS)

Inviare la risposta con la parola chiave desiderata con un SMS al numero 162.

VALANGA riassunto delle parole chiave
LAWCHI bollettino delle valanghe nazionale (italiano)

Informazioni sulla meteo in collaborazione con MeteoSvizzera

0900 162 138 / 338 Bollettino meteo alpino tel/fax
(tel: Fr. 1.20/min) (fax: Fr. 2.-/min)

Bollettino regionale (Fr. 0.50/MMS)

LAWZCH Svizzera Centrale
LAWBVS Vallese basso / VD
LAWOVS Alto Vallese
LAWNGR Nord e Centro dei Grigioni
LAWSGR Sud dei Grigioni
LAWBEO Oberland Bernese
LAWEAN Versante Nordalpino Orientale

Internet: <http://www.slf.ch>

WAP: wap.slf.ch

Teletext: pagina 782 (TSI)

Telephone: 187 (Fr. 0.90/chiamata e min)

Notifiche:



Email: lwp@slf.ch
tel/fax gratuito: 0800 800 187 / 88

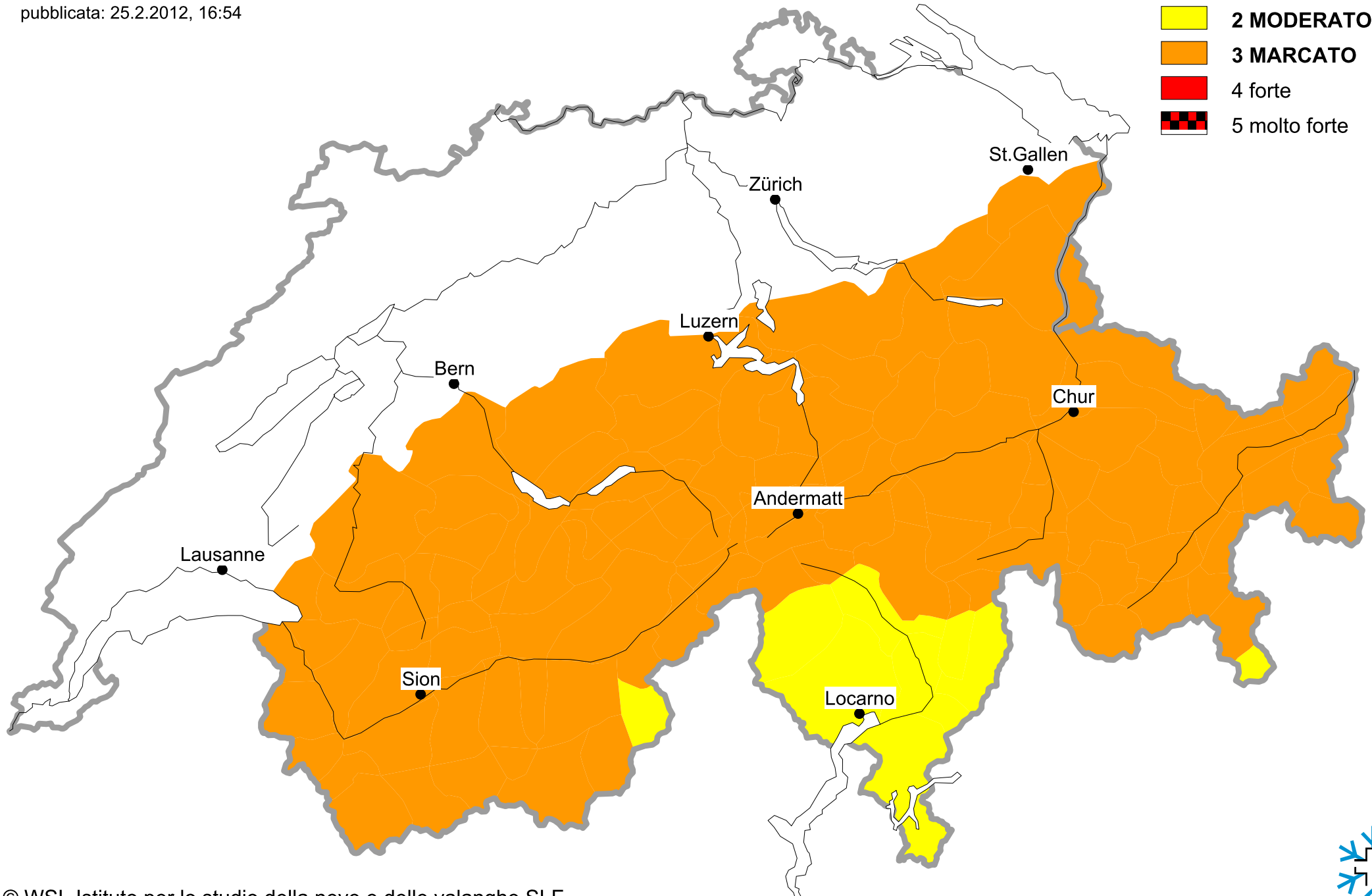
Previsione del pericolo di valanghe di neve bagnata

per domenica, 26. febbraio 2012

pubblicata: 25.2.2012, 16:54

Scala del pericolo

-  1 debole
-  **2 MODERATO**
-  **3 MARCATO**
-  4 forte
-  5 molto forte



Previsione del pericolo di valanghe di neve bagnata

per domenica, 26. febbraio 2012

pubblicata: 26.2.2012, 07:53

Scala del pericolo

-  1 debole
-  **2 MODERATO**
-  **3 MARCATO**
-  4 forte
-  5 molto forte

