

Bollettino nazionale delle valanghe no. 96

per mercoledì, 29 febbraio 2012

data di pubblicazione 28.2.2012, 18:30

Pericolo di valanghe di neve bagnata nel corso della giornata

Situazione generale

Martedì, nelle regioni orientali il tempo è stato nuvoloso, soprattutto nel pomeriggio, mentre altrove è stato prevalentemente soleggiato. Le temperature sul mezzogiorno a 2000 m erano comprese fra meno 2 gradi nelle regioni orientali e più 4 gradi in quelle meridionali. I venti provenienti dai quadranti settentrionali sono stati generalmente moderati nelle regioni orientali e deboli in quelle occidentali.

Soprattutto nel Basso Vallese, sul versante nordalpino e nei Grigioni, nella parte superficiale del manto nevoso sono inglobati in alcuni casi strati di neve sfavorevoli. In particolare al di sotto del limite del bosco e in prossimità dello stesso, tali strati sfavorevoli sono più diffusi che ad alta quota. Il manto nevoso si è completamente umidificato al di sotto dei 2000 m circa, sui pendii esposti a nord al di sotto dei 1600 m circa. Ad alta quota sono invece soprattutto i pendii rivolti a est, sud e ovest che iniziano a umidificarsi in superficie.

Evoluzione a corto termine

Già nella notte fra martedì e mercoledì, il cielo sarà parzialmente nuvoloso nelle regioni orientali e sereno nelle altre regioni. Nel corso della giornata il tempo sarà prevalentemente soleggiato in tutte le regioni. Fin dalla notte le temperature aumenteranno notevolmente e quelle sul mezzogiorno a 2000 m saranno di più 8 gradi nelle regioni occidentali e meridionali e di più 4 gradi in quelle orientali. I venti provenienti da nord est saranno da moderati a forti.

Previsione del pericolo di valanghe per mercoledì

Versante nordalpino senza Prealpi occidentali; Vallese senza Saas Fee come pure senza regione del Sempione sud; nord e centro dei Grigioni; Engadina; Val Müstair:

Moderato pericolo di valanghe di neve asciutta (grado 2)

I punti pericolosi sono localizzati soprattutto sui pendii ripidi esposti da ovest a nord fino a est al di sopra dei 2200 m circa. In alcuni punti il distacco di valanghe che interessano gli strati di neve superficiali è possibile soprattutto in seguito a un forte sovraccarico. I punti pericolosi sono difficili da individuare. La probabilità di distacco aumenta leggermente in seguito al notevole rialzo termico. I pendii molto ripidi devono essere affrontati con cautela e percorsi da una persona alla volta.

Prealpi occidentali; Saas Fee; regione del Sempione sud; Ticino; Valle Calanca; Mesolcina; Valle Bregaglia; Val Poschiavo:

Debole pericolo di valanghe di neve asciutta (grado 1)

Isolati punti pericolosi si trovano ancora soprattutto sui terreni estremamente ripidi. Occorre considerare anche il pericolo di caduta.

A causa dell'irradiazione solare e del rialzo termico il pericolo di valanghe di neve bagnata aumenta in tutte le regioni. Sul versante nordalpino, nel Vallese senza le regioni Saas Fee e regione del Sempione sud, nel nord e centro dei Grigioni e in Engadina viene raggiunto il grado 3, "marcato", nelle altre regioni il grado 2, "moderato". Si prevedono valanghe spontanee di neve bagnata sui pendii ripidi esposti a est, sud e ovest al di sotto dei 2600 m circa e sui pendii ripidi esposti a nord al di sotto dei 2000 m circa. Alle quote di media montagna, anche nel bosco e sulle scarpate ripide è possibile il distacco di colate di neve bagnata che possono minacciare le vie di comunicazione.

Al di sotto dei 2600 m circa sono inoltre previsti a qualsiasi ora scivolamenti per reptazione che possono raggiungere dimensioni medie e minacciare le vie di comunicazione esposte. Attenzione quando ci si trova a valle di fenditure da slittamento.

Tendenza per giovedì e venerdì

In entrambi i giorni, il tempo sarà soleggiato con temperature straordinariamente miti rispetto alla media stagionale. La soglia dello zero termico si collocherà temporaneamente a 3500 m. L'attività di valanghe di neve bagnata e scivolamenti per reptazione aumenterà. Le valanghe di neve bagnata saranno soggette a un ciclo giornaliero mentre gli scivolamenti per reptazione potranno distaccarsi in ogni momento.

Bollettino delle valanghe nazionale come MMS (Fr. 0.50/MMS)

Inviare la risposta con la parola chiave desiderata con un SMS al numero 162.

VALANGA riassunto delle parole chiave
LAWCHI bollettino delle valanghe nazionale (italiano)

Informazioni sulla meteo in collaborazione con **MeteoSvizzera**

0900 162 138 / 338 Bollettino meteo alpino tel/fax
(tel: Fr. 1.20/min) (fax: Fr. 2.-/min)

Bollettino regionale (Fr. 0.50/MMS)

LAWZCH Svizzera Centrale
LAWBVS Vallese basso / VD
LAWOVS Alto Vallese
LAWNGR Nord e Centro dei Grigioni
LAWSGR Sud dei Grigioni
LAWBEO Oberland Bernese
LAWEAN Versante Nordalpino Orientale

Internet: <http://www.slf.ch>

WAP: wap.slf.ch

Teletext: pagina 782 (TSI)

Telephone: 187 (Fr. 0.90/chiamata e min)

Notifiche:

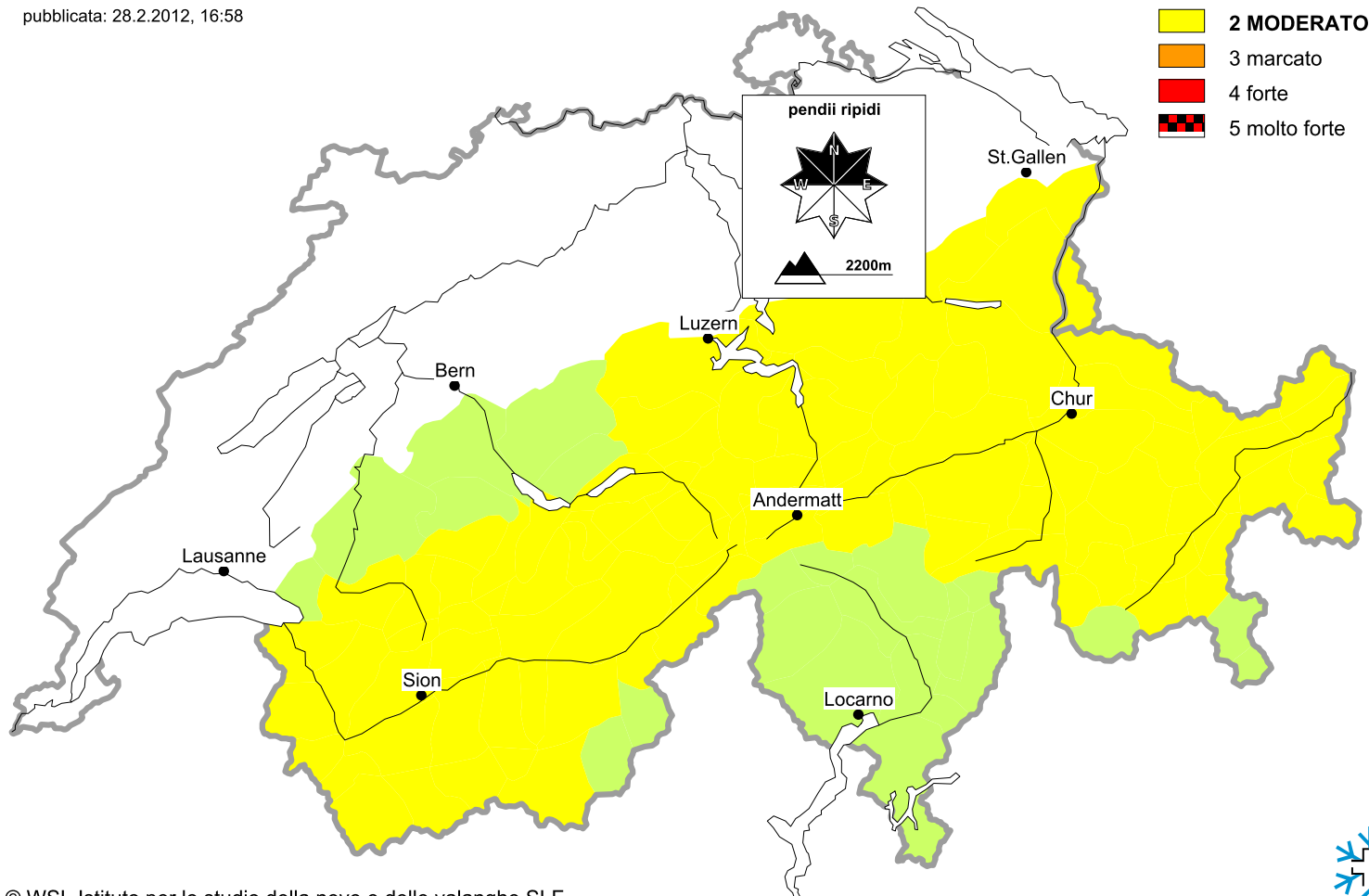
Email: lwp@slf.ch

tel/fax gratuito: 0800 800 187 / 88

Previsione del pericolo di valanghe asciutte

per mercoledì, 29. febbraio 2012

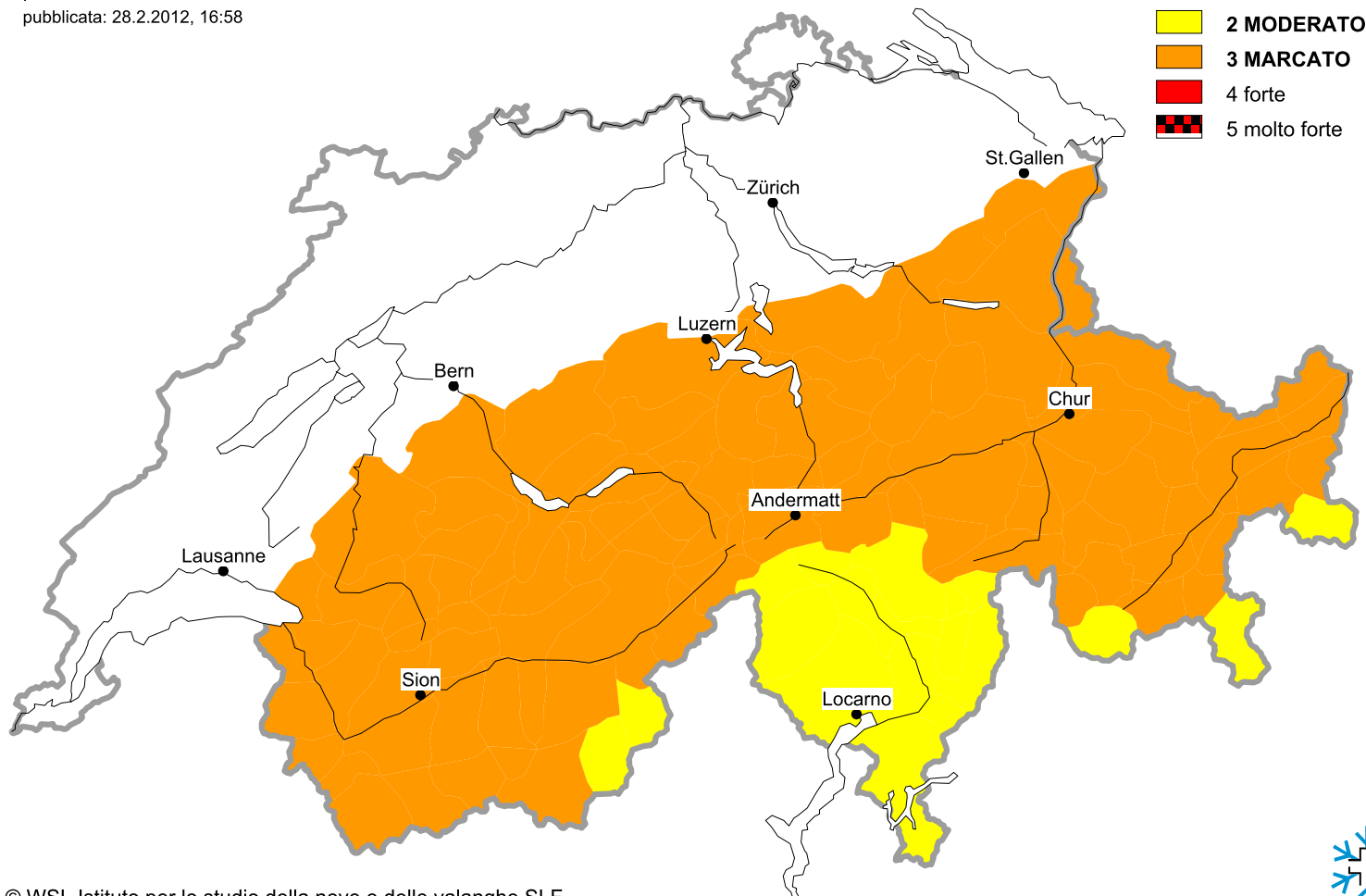
pubblicata: 28.2.2012, 16:58



Pericolo di valanghe di neve bagnata nel corso della giornata

per mercoledì, 29. febbraio 2012

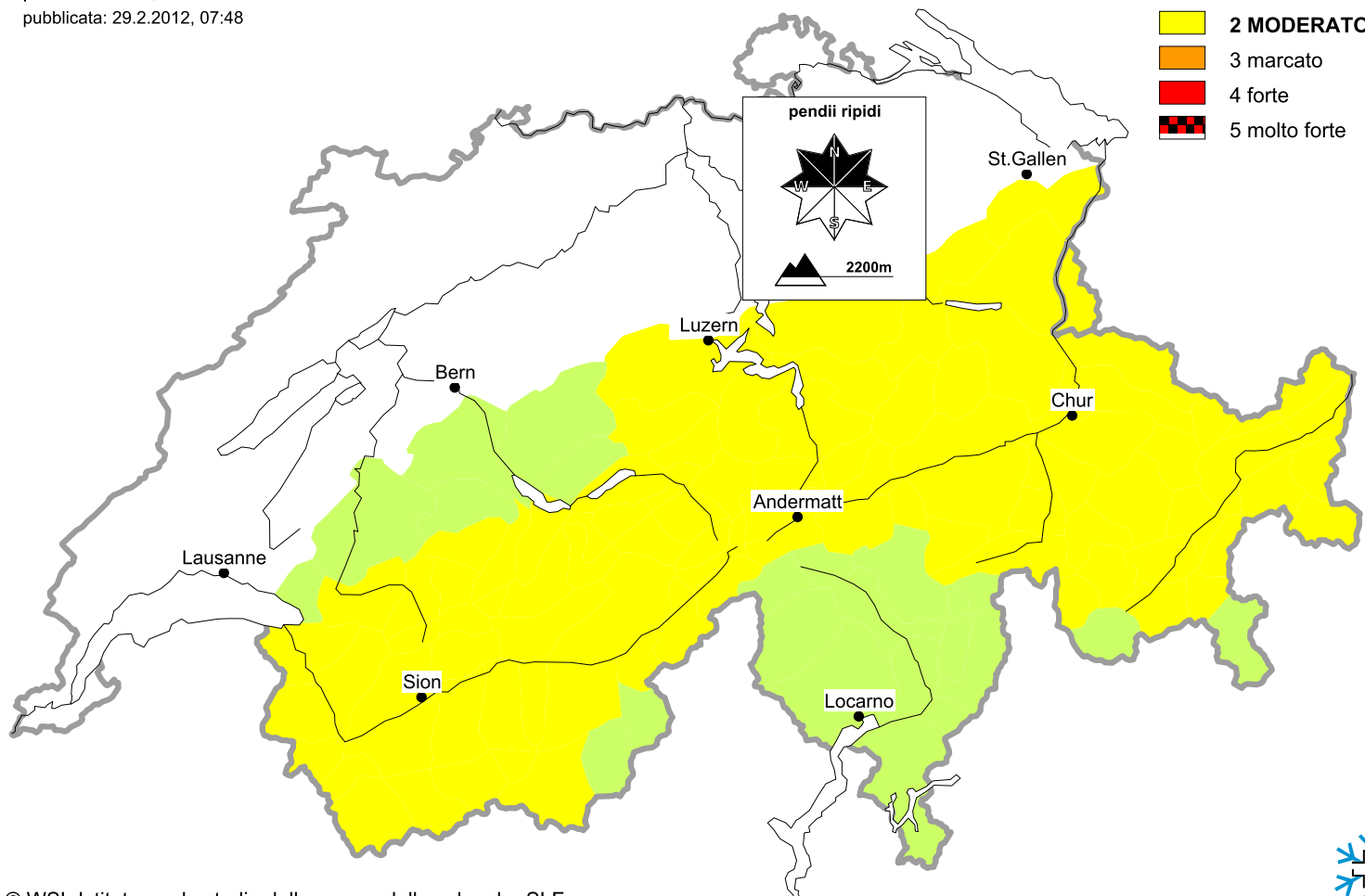
pubblicata: 28.2.2012, 16:58



Previsione del pericolo di valanghe asciutte

per mercoledì, 29. febbraio 2012

pubblicata: 29.2.2012, 07:48



Pericolo di valanghe di neve bagnata nel corso della giornata

per mercoledì, 29. febbraio 2012

pubblicata: 29.2.2012, 07:48

