

## Bollettino nazionale delle valanghe no. 108

per lunedì, 12 marzo 2012

data di pubblicazione 11.3.2012, 18:30

*Moderato pericolo di valanghe, attenzione alla neve ventata e alla neve slittante*

### Situazione generale

Domenica, nelle regioni occidentali e meridionali il tempo è stato generalmente soleggiato, in quelle orientali coperto. Le temperature sul mezzogiorno a 2000 m erano comprese tra meno 3 gradi nelle regioni settentrionali e più 4 gradi in quelle meridionali. Sulla cresta settentrionale delle Alpi e sulla cresta principale delle Alpi, al di sopra dei 2500 m circa i venti provenienti da nord est sono stati da moderati a forti, altrimenti da deboli a moderati. Gli accumuli di neve ventata formati negli ultimi giorni sono in parte instabili. Le loro dimensioni e la loro diffusione aumentano con l'altitudine. Il manto nevoso è per lo più ben consolidato negli strati più profondi. Nei punti scarsamente innevati la struttura del manto è però parzialmente sfavorevole, soprattutto nel sud del Vallese e nei Grigioni. Sui pendii ripidi esposti a sud la coltre di neve è completamente umidificata al di sotto dei 2500 m circa, su quelli esposti a nord al di sotto dei 1600 m circa.

### Evoluzione a corto termine

Nella notte fra domenica e lunedì cadrà un po' di neve nelle regioni orientali. Nel corso della giornata il tempo sarà per lo più soleggiato. Le temperature aumenteranno a partire dalle regioni occidentali e quelle sul mezzogiorno a 2000 m saranno di più 4 gradi nelle regioni occidentali e meridionali e di meno 2 gradi in quelle orientali. Sulla cresta settentrionale delle Alpi e sulla cresta principale delle Alpi, al di sopra dei 2500 m circa i venti provenienti da nord est saranno da moderati a forti, altrimenti da deboli a moderati.

### Previsione del pericolo di valanghe per lunedì

Intera regione delle Alpi svizzere:

*Moderato pericolo di valanghe (grado 2)*

Sul versante nordalpino e sul versante sudalpino centrale i punti pericolosi si trovano soprattutto sui pendii carichi di neve soffiata esposti da sud a nord fino a est, come pure in prossimità delle creste e dei passi esposti in tutte le direzioni al di sopra dei 2000 m circa.

Nel Vallese, come pure nei Grigioni senza le regioni Valle Calanca e Mesolcina, i punti pericolosi si collocano soprattutto sui pendii ripidi esposti da sud a nord fino a nord est, così come in prossimità delle creste e dei passi esposti in tutte le direzioni al di sopra dei 2400 m circa.

In tutte le regioni interessate da questo grado di pericolo, sia i nuovi strati di neve ventata che quelli un po' meno recenti possono staccarsi facilmente, ma sono generalmente ben riconoscibili. Le dimensioni e la diffusione degli accumuli di neve soffiata aumentano con l'altitudine. In alta montagna il pericolo è da considerare più elevato. Si raccomanda una prudente scelta dell'itinerario.

Soprattutto sul versante nordalpino occidentale e centrale, come pure nel Vallese, il pericolo di valanghe di neve bagnata e scivolamenti per reptazione aumenterà nel corso della giornata, specialmente sui pendii ripidi esposti da est a sud sino a ovest al di sotto dei 2600 m circa. Isolati scivolamenti per reptazione, possibili anche durante la notte e al mattino, possono raggiungere dimensioni medie e minacciare le vie di comunicazione esposte.

### Tendenza per martedì e mercoledì

In entrambe le giornate si avrà tempo soleggiato con temperature miti. Il pericolo di valanghe di neve asciutta diminuirà. L'attività di scivolamenti per reptazione è in aumento, mentre il pericolo di valanghe di neve bagnata è soggetto a un ciclo giornaliero.

**Bollettino delle valanghe nazionale come MMS** (Fr. 0.50/MMS)

Inviare la risposta con la parola chiave desiderata con un SMS al numero 162.

VALANGA riassunto delle parole chiave

LAWCHI bollettino delle valanghe nazionale (italiano)

Informazioni sulla meteo in collaborazione con **MeteoSvizzera**

0900 162 138 / 338 Bollettino meteo alpino tel/fax

(tel: Fr. 1.20/min)

(fax: Fr. 2.-/min)

**Bollettino regionale** (Fr. 0.50/MMS)

LAWZCH Svizzera Centrale

LAWBVS Vallese basso / VD

LAWOVS Alto Vallese

LAWNGR Nord e Centro dei Grigioni

LAWSGR Sud dei Grigioni

LAWBEO Oberland Bernese

LAWEAN Versante Nordalpino Orientale

**Internet:** <http://www.slf.ch>

**WAP:** [wap.slf.ch](http://wap.slf.ch)

**Teletext:** pagina 782 (TSI)

**Telephone:** 187 (Fr. 0.90/chiamata e min)

**Notifiche:**

Email: [lwp@slf.ch](mailto:lwp@slf.ch)

tel/fax gratuito: 0800 800 187 / 88




# Previsione del pericolo di valanghe

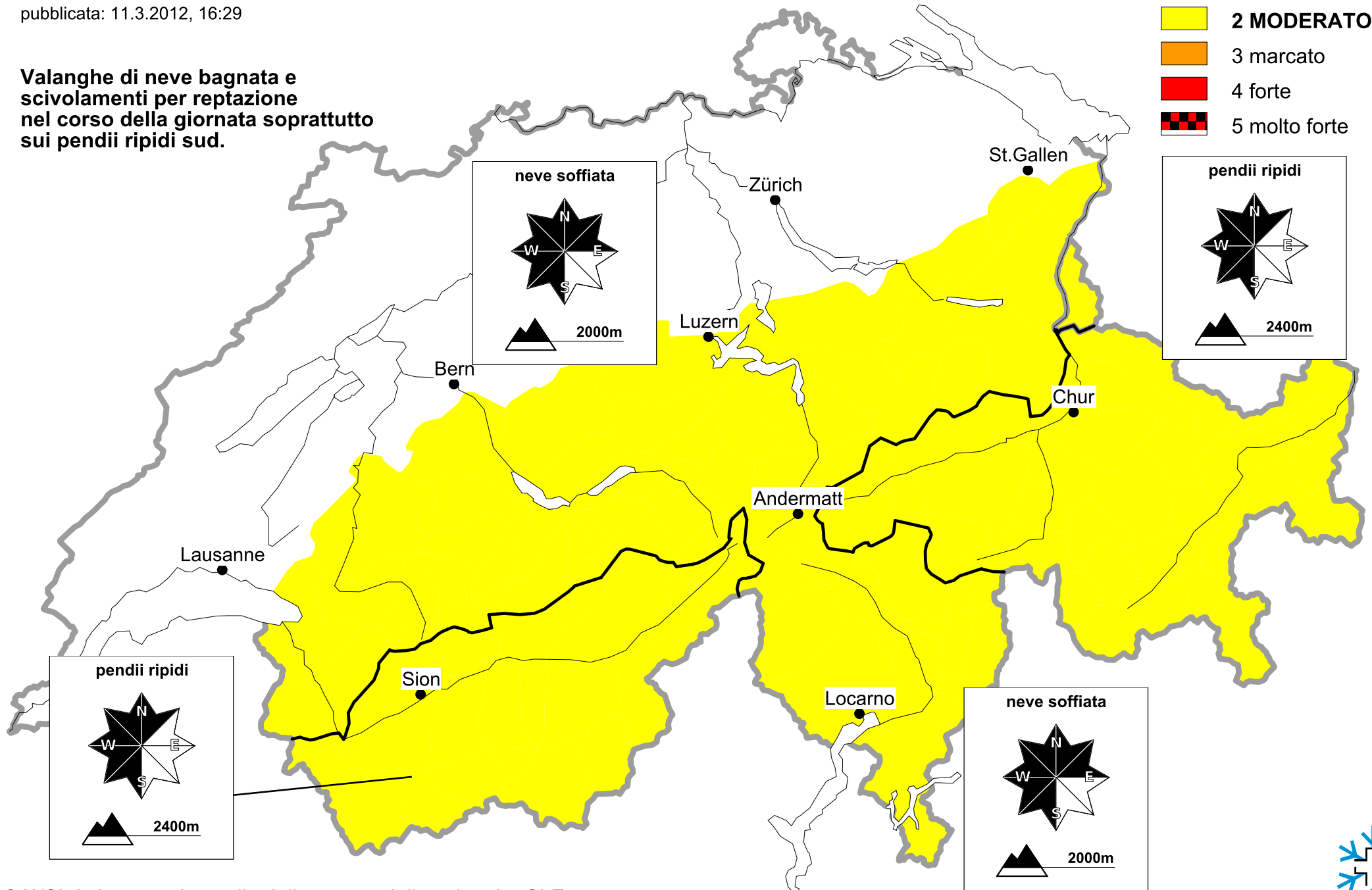
per lunedì, 12. marzo 2012

pubblicata: 11.3.2012, 16:29

**Valanghe di neve bagnata e scivolamenti per reptazione nel corso della giornata soprattutto sui pendii ripidi sud.**

Scala del pericolo

-  1 debole
-  **2 MODERATO**
-  3 marcato
-  4 forte
-  5 molto forte





# Previsione del pericolo di valanghe

per lunedì, 12. marzo 2012

pubblicata: 12.3.2012, 07:56

**Valanghe di neve bagnata e scivolamenti per reptazione nel corso della giornata soprattutto sui pendii ripidi sud.**

Scala del pericolo

-  1 debole
-  **2 MODERATO**
-  3 marcato
-  4 forte
-  5 molto forte

