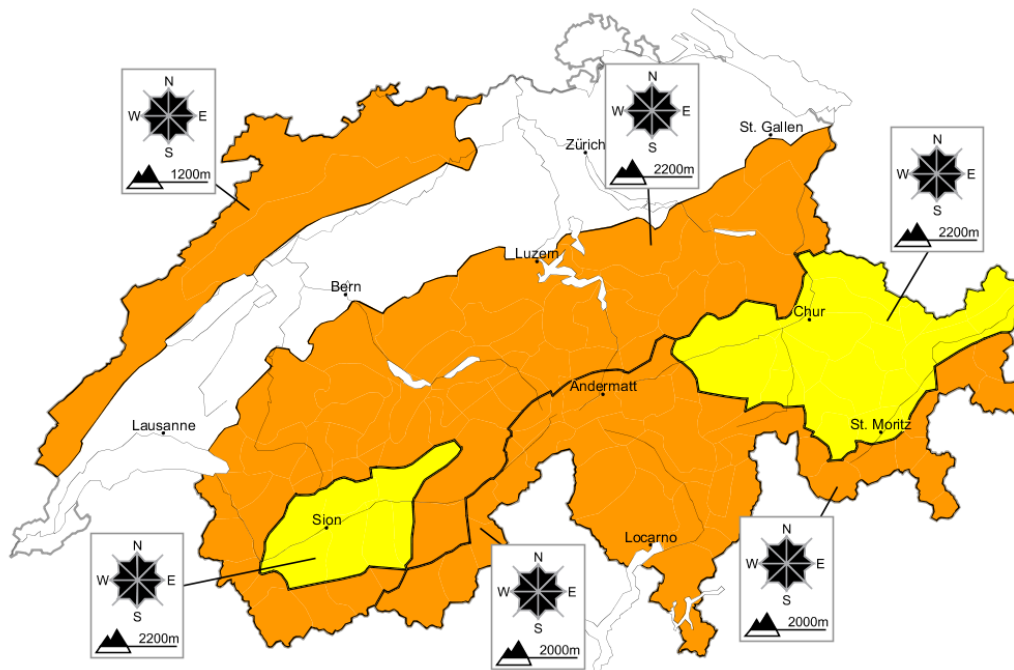


In molti punti marcato pericolo di valanghe.

Edizione: 29.11.2012, 17:00 / Prossimo aggiornamento: 30.11.2012, 17:00

Pericolo valanghe

aggiornato al 29.11.2012, 17:00



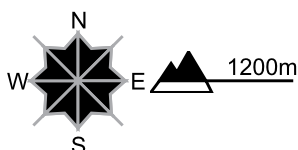
Regione A

Marcato, grado 3



Neve ventata

Punti pericolosi



Descrizione del pericolo

Gli accumuli di neve ventata di più recente formazione rappresentano la principale fonte di pericolo. Essi possono distaccarsi in seguito al passaggio di un singolo appassionato di sport invernali. Le escursioni con le racchette da neve richiedono esperienza nella valutazione del pericolo di valanghe.

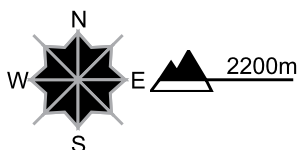
Regione B

Marcato, grado 3



Neve ventata

Punti pericolosi



Descrizione del pericolo

Gli accumuli di neve ventata sono per lo più piccoli ma possono facilmente distaccarsi. Essi dovrebbero essere valutati con attenzione. Inoltre, le valanghe possono essere distaccate negli strati più profondi del manto nevoso sui pendii ripidi esposti a nord. Le escursioni e le discese fuori pista richiedono esperienza nella valutazione del pericolo di valanghe.

Scala del pericolo

1 debole

2 moderato

3 marcato

4 forte

5 molto forte



WSL Istituto per lo studio della
 neve e delle valanghe SLF
 www.slf.ch

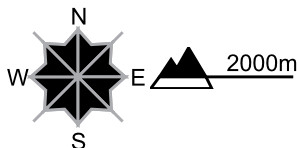
Regione C

Marcato, grado 3



Neve ventata

Punti pericolosi



Descrizione del pericolo

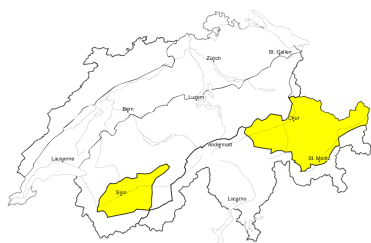
Gli accumuli di neve ventata sono possono facilmente distaccarsi. Essi dovrebbero essere aggirati. Inoltre, le valanghe possono essere distaccate negli strati più profondi del manto nevoso sui pendii ripidi esposti a nord. Le escursioni e le discese fuori pista richiedono esperienza nella valutazione del pericolo di valanghe.

Valanghe da reptazione

Al di sotto dei 2000 m circa, sui pendii erbosi ripidi e sulle scarpate sono possibili valanghe da reptazione.

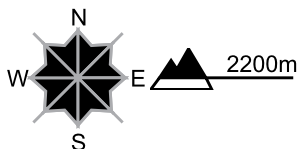
Regione D

Moderato, grado 2



Neve ventata

Punti pericolosi



Descrizione del pericolo

Gli accumuli di neve ventata sono per lo più piccoli ma possono in parte facilmente distaccarsi. Essi sono ben individuabili dall'escursionista esperto. Sui pendii ripidi esposti a nord, gli strati deboli presenti nella neve vecchia possono distaccarsi in alcuni punti in seguito al passaggio di un singolo appassionato di sport invernali. È raccomandata una prudente scelta dell'itinerario.

Manto nevoso e meteo

aggiornato al 29.11.2012, 17:00

Manto nevoso

La neve fresca caduta nei giorni scorsi si è depositata su un manto continuo di neve vecchia sui pendii esposti a nord al sopra di una fascia compresa tra i 1600 e i 2000 m, su quelli esposti a sud al di sopra di una fascia compresa tra i 1800 e i 2600 m. Sui pendii esposti a nord è stato innevato un manto di neve vecchia in parte sfavorevole. Nelle regioni meridionali la grande quantità di neve fresca si sta rapidamente assestando. Mercoledì il vento da nord ha causato la formazione di accumuli di neve ventata.

Retrospezione meteo di giovedì, 29.11.2012

Nella notte ha nevicato fino a bassa quota. Nel corso della giornata le precipitazioni nevose sono cessate nella maggior parte delle regioni, ma in quelle orientali e nel Giura ha continuato a nevicare fino a sera.

Neve fresca

Dall'inizio delle precipitazioni, cioè da lunedì mattina, al di sopra dei 2200 m sono caduti:

- dal Monte Rosa alla zona del Sempione sino al nord del Ticino, Ticino centrale, Mesolcina e Valle Calanca: 80 - 140 cm
- Chablais, restante cresta principale delle Alpi senza Bassa Engadina; Alto Vallese, Val Müstair: 30 - 60 cm, nella zona del Bernina fino a 90 cm
- restanti regioni: 15 - 30 cm
- Giura: 50 - 70 cm (al di sopra dei 1500 m)

Temperatura

Sul mezzogiorno a 2000 m compresa tra meno 7 gradi nelle regioni settentrionali e meno 5 gradi in quelle meridionali

Vento

Vento da nord moderato in molte regioni, da moderato a forte in Ticino e nel Giura

Previsioni meteo sino a venerdì, 30.11.2012

Nelle regioni occidentali e nel Vallese il tempo sarà piuttosto soleggiato. Nelle restanti regioni il cielo sarà molto nuvoloso con schiarite pomeridiane.

Neve fresca

Nelle regioni orientali pochi centimetri di neve fino a bassa quota

Temperatura

Sul mezzogiorno a 2000 m compresa tra meno 10 gradi nelle regioni settentrionali e meno 6 gradi in quelle meridionali

Vento

- Il vento proveniente da nord sarà moderato nella notte e si attenuerà nel corso della giornata.
- Bise moderata sulle Prealpi e nel Giura.

Tendenza sino a domenica, 2.12.2012

sabato

Inizialmente piuttosto soleggiato con successivo aumento della nuvolosità a partire dalle regioni occidentali. Il pericolo di valanghe diminuirà lentamente.

domenica

Il tempo sarà generalmente nuvoloso, con possibilità di rovesci di neve nelle regioni settentrionali. Le temperature rimarranno rigide. Il pericolo di valanghe non subirà variazioni degne di nota.