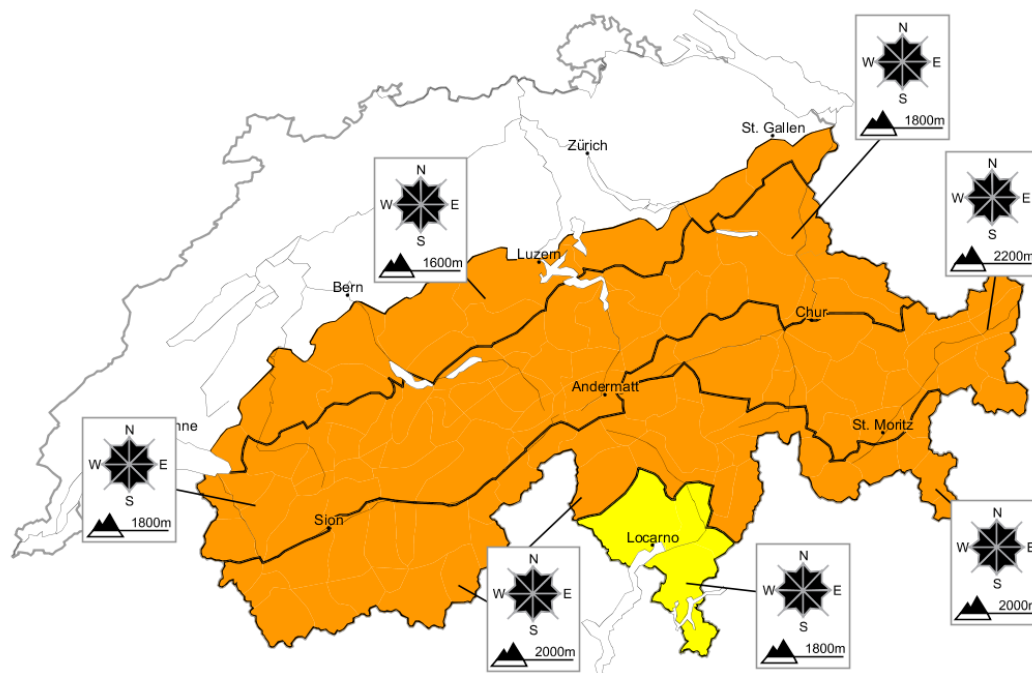


## In molti punti marcato pericolo di valanghe. La neve ventata richiede attenzione

Edizione: 12.12.2012, 08:00 / Prossimo aggiornamento: 12.12.2012, 17:00

### Pericolo valanghe

aggiornato al 12.12.2012, 08:00



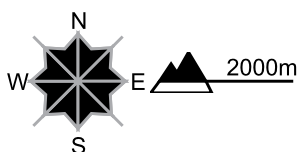
#### Regione A

#### Marcato, grado 3



#### Neve ventata

#### Punti pericolosi



#### Descrizione del pericolo

Con il forte vento si sono formati accumuli di neve ventata in parte instabili. Questi ultimi possono distaccarsi in seguito al passaggio di un singolo appassionato di sport invernali. Nel Vallese le valanghe possono coinvolgere la neve vecchia debole e a livello isolato raggiungere dimensioni medie. Ciò soprattutto sui pendii esposti a nord al di sopra dei 2200 m circa. Le escursioni e le discese fuori pista richiedono esperienza nella valutazione del pericolo di valanghe e attenzione.

#### Valanghe da reptazione

Nel Vallese sono possibili valanghe da reptazione di piccole dimensioni. Attenzione sui pendii erbosi ripidi al di sotto dei 2000 m circa.

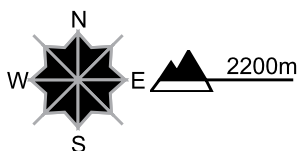
Regione B

Marcato, grado 3



Neve fresca e ventata, neve vecchia

Punti pericolosi

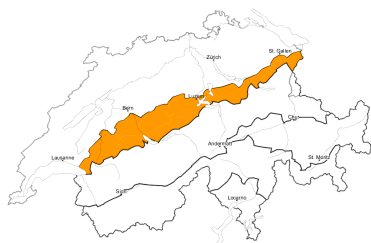


Descrizione del pericolo

Con neve fresca e vento si sono formati accumuli di neve ventata instabili. Le valanghe possono distaccarsi già in seguito al passaggio di un singolo appassionato di sport invernali. Inoltre, le valanghe possono coinvolgere il manto di neve vecchia e raggiungere dimensioni medie. Ciò soprattutto sui pendii esposti a nord al di sopra dei 2200 m circa. I rumori di "whum" e la formazione di fessure quando si calpesta la coltre di neve sono segnali da ricondurre a questo pericolo. Le escursioni e le discese fuori pista richiedono una grande attenzione e la massima prudenza.

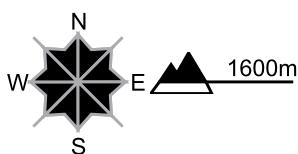
Regione C

Marcato, grado 3



Neve fresca e ventata

Punti pericolosi



Descrizione del pericolo

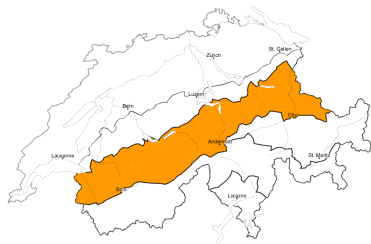
Con neve fresca e vento si sono formati accumuli di neve ventata instabili. Le valanghe possono distaccarsi già in seguito al passaggio di un singolo appassionato di sport invernali e raggiungere dimensioni medie. Sono possibili valanghe spontanee. Le escursioni e le discese fuori pista richiedono attenzione e prudenza.

Valanghe da reptazione

Al di sotto dei 2000 m circa, sui pendii erbosi ripidi e sulle scarpate lungo le strade sono ancora previste valanghe da reptazione di dimensioni medio-piccole.

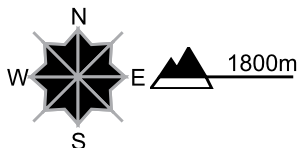
## Regione D

## Marcato, grado 3



### Neve fresca e ventata

#### Punti pericolosi



#### Descrizione del pericolo

Con neve fresca e forte vento si sono formati accumuli di neve ventata instabili. Le valanghe possono distaccarsi già in seguito al passaggio di un singolo appassionato di sport invernali e raggiungere dimensioni medie. Sono possibili valanghe spontanee. I tratti esposti delle vie di comunicazione saranno a livello isolato in pericolo, specialmente sul versante nordalpino dall'Oberland Bernese orientale sino alle Alpi Glaronesi. Le valanghe possono coinvolgere la neve vecchia debole, soprattutto nel Vallese e nei Grigioni. Le escursioni e le discese fuori pista richiedono una grande attenzione e la massima prudenza.

### Valanghe da reptazione

Al di sotto dei 2000 m circa, sui pendii erbosi ripidi e sulle scarpate lungo le strade sono ancora previste valanghe da reptazione di dimensioni medio-piccole.

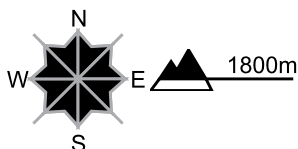
## Regione E

## Moderato, grado 2



### Neve ventata

#### Punti pericolosi



#### Descrizione del pericolo

I nuovi e i vecchi accumuli di neve ventata sono in parte ancora instabili. Questi ultimi dovrebbero essere valutati con attenzione.

## Manto nevoso e meteo

aggiornato al 11.12.2012, 17:00

### Manto nevoso

A tutte le esposizioni la neve fresca e ventata degli ultimi due giorni è in parte ancora instabile. Questi strati sono spessi in particolare nelle regioni più colpite dalle precipitazioni, dall'Oberland Bernese orientale al Glarona.

Tranne che sul versante sudalpino, al di sopra dei 2200 m e soprattutto sui pendii esposti a nord la neve caduta la scorsa settimana poggia su uno strato di neve vecchia a cristalli angolari risalente a ottobre. Negli ultimi giorni, in particolare sui pendii esposti a nord si sono distaccate ampie valanghe, anche di grandi dimensioni a livello isolato, che hanno interessato proprio questo sottile strato di neve vecchia. Questa struttura sfavorevole del manto nevoso è destinata a perdurare, in particolare nelle regioni alpine interne del Vallese e dei Grigioni.

Specialmente nelle regioni con neve abbondante del versante nordalpino e del Vallese, l'intero manto nevoso può scivolare sul suolo non gelato dando origine a valanghe da reptazione, soprattutto sui pendii erbosi ripidi al di sotto dei 2000 m circa.

### Retrospezione meteo di martedì, 11.12.2012

In molte regioni ha nevicato fino a bassa quota. Nel corso della giornata, soprattutto nel Vallese e sul versante sudalpino il tempo è stato progressivamente soleggiato, e nelle regioni settentrionali e orientali sono cessate le nevicate.

#### Neve fresca

Da domenica pomeriggio a martedì pomeriggio sono cadute le seguenti quantità di neve:

- versante nordalpino dall'Oberland Bernese orientale sino al Liechtenstein, così come Prättigau, dai 50 ai 80 cm, dal Muotatal alle Alpi Glaronesi circa 100 cm
- resto del versante nordalpino, nord del Vallese, Valle di Goms, restanti regioni del nord dei Grigioni, così come centro dei Grigioni dai 30 ai 50 cm
- più a sud notevolmente meno

#### Temperatura

Sul mezzogiorno a 2000 m:

- nelle regioni settentrionali -13 gradi
- nelle regioni meridionali -10 gradi

#### Vento

Vento da moderato a forte proveniente da nord ovest, in attenuazione nel corso della giornata

### Previsioni meteo sino a mercoledì, 12.12.2012

Al mattino ancora nuvolosità residua nelle regioni nord orientali, altrimenti piuttosto soleggiato un po' ovunque.

#### Neve fresca

-

#### Temperatura

Sul mezzogiorno a 2000 m:

- nelle regioni occidentali -8 gradi
- nelle regioni orientali -12 gradi

#### Vento

Da debole a moderato, in rotazione da nord a ovest nel corso della giornata

**Tendenza** sino a venerdì, 14.12.2012

**Giovedì**

Nuvolosità in aumento a partire dalle regioni occidentali. Schiarite favoniche nelle regioni orientali. Il pericolo di valanghe asciutte diminuirà. Specialmente sul versante nordalpino saranno possibili in qualsiasi momento valanghe da reptazione.

**Venerdì**

Nevicherà soprattutto nelle regioni occidentali. Con il vento forte da ovest e l'innalzamento del limite delle neviccate aumenterà il pericolo di valanghe asciutte e bagnate.

