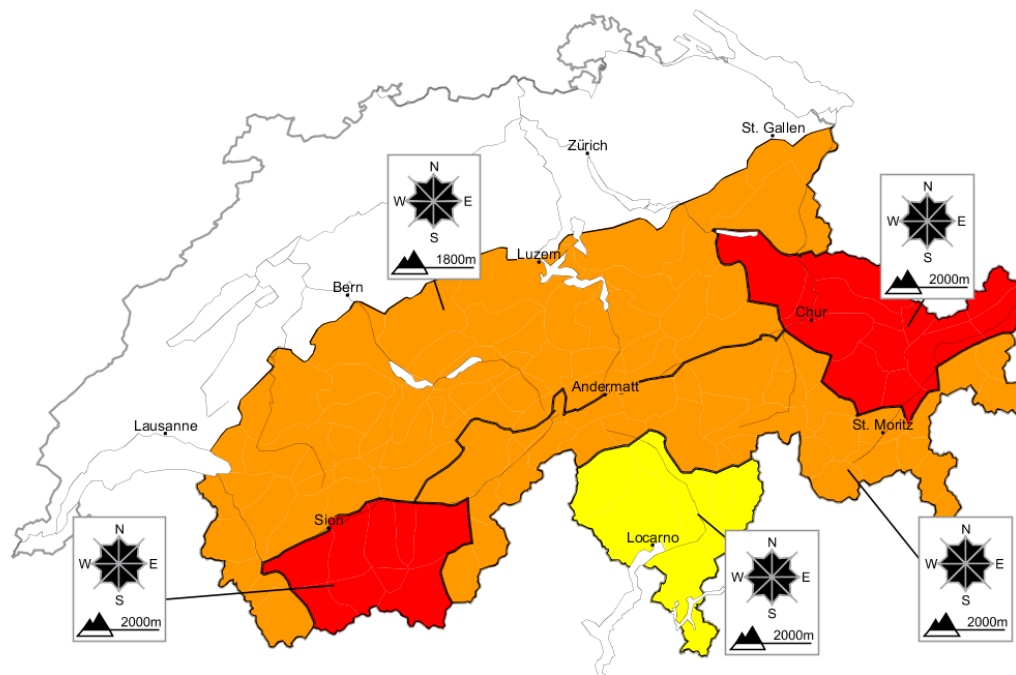


## In alcuni punti forte pericolo di valanghe. Sono previste valanghe asciutte e bagnate

Edizione: 23.12.2012, 08:00 / Prossimo aggiornamento: 23.12.2012, 17:00

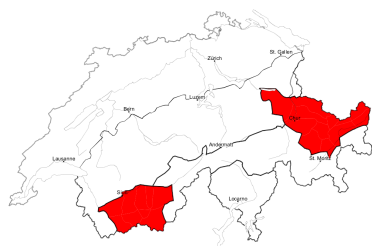
### Pericolo valanghe

aggiornato al 23.12.2012, 08:00



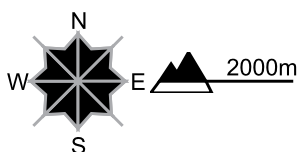
#### Regione A

#### Forte, grado 4



#### Neve ventata, neve vecchia

##### Punti pericolosi



##### Descrizione del pericolo

Con il vento a tratti tempestoso si sono formati estesi accumuli di neve ventata. Questi ultimi possono facilmente subire un distacco provocato o spontaneo. Le valanghe possono subire un distacco nella neve vecchia a cristalli angolari e raggiungere dimensioni medie. Ciò sui pendii esposti a ovest, nord ed est al di sopra dei 2200 m circa. Sono possibili isolate valanghe di fondovalle. Per le pratiche sportive invernali al di fuori delle piste assicurate, le condizioni sono sfavorevoli.

#### Valanghe bagnate

Sono previste numerose valanghe da reptazione e bagnate, anche di medie dimensioni. Ciò a tutte le esposizioni al di sotto dei 2200 m circa. I tratti esposti delle vie di comunicazione saranno in pericolo.

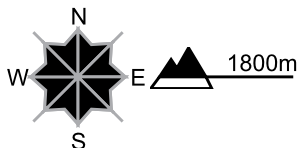
**Regione B**

**Marcato, grado 3**



**Neve ventata, neve vecchia**

**Punti pericolosi**



**Descrizione del pericolo**

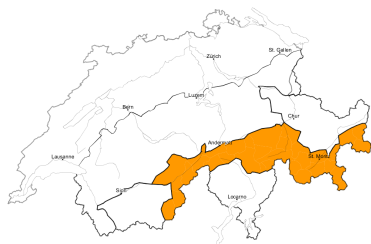
Con il vento a tratti tempestoso si sono formati estesi accumuli di neve ventata. Questi ultimi possono facilmente subire un distacco provocato o spontaneo. Soprattutto sul versante nordalpino e nel nord dei Grigioni le valanghe possono subire un distacco nella neve vecchia a cristalli angolari e raggiungere dimensioni medie. Ciò sui pendii esposti a ovest, nord ed est al di sopra dei 2200 m circa. Per le pratiche sportive invernali al di fuori delle piste assicurate, le condizioni sono critiche.

**Valanghe bagnate e da reptazione**

Sono previste numerose valanghe da reptazione e bagnate, anche di medie dimensioni. Ciò a tutte le esposizioni al di sotto dei 2200 m circa. I tratti esposti delle vie di comunicazione saranno in pericolo.

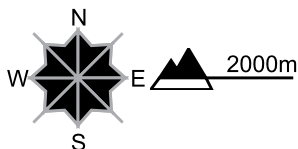
**Regione C**

**Marcato, grado 3**



**Neve ventata, neve vecchia**

**Punti pericolosi**



**Descrizione del pericolo**

Con il vento a tratti tempestoso si sono formati estesi accumuli di neve ventata. Le valanghe possono in molti punti distaccarsi già in seguito al passaggio di un singolo appassionato di sport invernali oppure spontaneamente. Soprattutto sui pendii esposti a ovest, nord ed est esse possono subire un distacco nella neve vecchia a cristalli angolari e raggiungere dimensioni medie. Le attività fuoripista richiedono molta esperienza nella valutazione del pericolo di valanghe e la massima cautela.

**Valanghe bagnate e da reptazione**

Sono previste numerose valanghe da reptazione e bagnate, anche di medie dimensioni. Ciò a tutte le esposizioni al di sotto dei 2200 m circa. I tratti esposti delle vie di comunicazione potranno essere in pericolo.

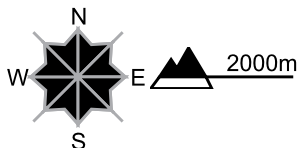
**Regione D**

**Moderato, grado 2**



**Neve ventata**

**Punti pericolosi**



**Descrizione del pericolo**

Gli accumuli di neve ventata nuovi e meno recenti possono in parte distaccarsi in seguito al passaggio di un singolo appassionato di sport invernali. Essi dovrebbero essere evitati.

**Valanghe bagnate**

Al di sotto dei 2200 m circa sono previste valanghe bagnate per lo più di piccole dimensioni.



## Manto nevoso e meteo

aggiornato al 22.12.2012, 17:00

### Manto nevoso

Sul versante nordalpino, nella regione del Gottardo e in parti del Vallese, a quota 2000 m sono presenti tra i 120 e i 200 cm di neve. Nel Vallese centrale e nel nord del Ticino sono presenti dagli 80 ai 120 cm di neve, nei Grigioni, nel Ticino centrale e nel Sottoceneri dai 50 agli 80 cm.

Tranne che sul versante sudalpino, al di sopra dei 2200 m circa nella base del manto nevoso sono presenti strati fragili a cristalli angolari sui pendii esposti da ovest a nord fino a est. Specialmente nelle regioni dove l'innnevamento è scarso, le valanghe possono subire un distacco e coinvolgere questo debole manto di neve vecchia. Nelle regioni con neve abbondante, isolate valanghe possono subire distacco nelle zone di passaggio da poca a molta neve. Ieri in alcuni punti la brina superficiale è stata innevata.

Nella notte fra sabato 22 e domenica 23 dicembre, al di sotto dei 2000 m circa nelle regioni occidentali e al di sotto dei 1600 m circa in quelle orientali il manto nevoso si umidificherà e si indebolirà per effetto della pioggia. Nelle regioni più colpite dalle precipitazioni si prevede un aumento dei distacchi di valanghe bagnate e da reptazione.

### Retrospezione meteo di sabato, 22.12.2012

Dopo una notte prevalentemente serena, nel corso della giornata la nuvolosità è rapidamente aumentata a partire dalle regioni occidentali.

#### Neve fresca

Pochi centimetri su versante nordalpino occidentale e Alta Engadina

#### Temperatura

Sul mezzogiorno a 2000 m compresa tra -3 gradi nelle regioni settentrionali e zero gradi in quelle meridionali

#### Vento

Vento da nord ovest inizialmente per lo più debole, moderato sulla cresta principale delle Alpi; nel pomeriggio vento forte da ovest a sud ovest soprattutto nelle regioni settentrionali

### Previsioni meteo sino a domenica, 23.12.2012

Precipitazioni nella notte. Limite delle nevicate in una fascia compresa fra i 1800 e i 2200 m nelle regioni occidentali e settentrionali e fra i 1500 e i 1800 m in quelle meridionali e orientali. Soleggiato nel corso della giornata.

#### Neve fresca

Nella notte, al di sopra dei 2200 m circa cadranno le seguenti quantità di neve:

- Oberland Bernese, versante nordalpino centrale e orientale, nord del Vallese, regione del Gottardo, nord dei Grigioni, parte settentrionale della Bassa Engadina dai 20 ai 40 cm
- restanti regioni dai 10 ai 20 cm; le quantità diminuiscono man mano che si procede verso ovest e verso sud

#### Temperatura

Sul mezzogiorno a 2000 m compresa tra +4 gradi nelle regioni settentrionali e +7 gradi in quelle meridionali

#### Vento

Da forte a tempestoso nelle regioni settentrionali, da moderato a forte in quelle meridionali, proveniente da ovest a nord ovest. In attenuazione verso sera alle quote di media montagna. La neve sia fresca che vecchia sarà trasportata dal vento.

**Tendenza** sino a martedì, 25.12.2012

**Lunedì**

Piuttosto soleggiato, progressivamente sempre più nuvoloso verso sera, specialmente nelle regioni meridionali. Temperature molto miti, con favonio da moderato a forte. Il pericolo di valanghe asciutte diminuirà lentamente, mentre quello di valanghe bagnate rimarrà elevato.

**Martedì**

Nelle regioni occidentali e settentrionali tempo inizialmente piuttosto soleggiato, con successivo aumento della nuvolosità a partire dalle regioni occidentali e prime precipitazioni. Nelle regioni meridionali cielo molto nuvoloso già nel corso della giornata. Il limite delle neviccate si collocherà attorno ai 1500 m circa. Le temperature diminuiranno nuovamente. Il pericolo di valanghe (asciutte e bagnate) diminuirà lentamente.