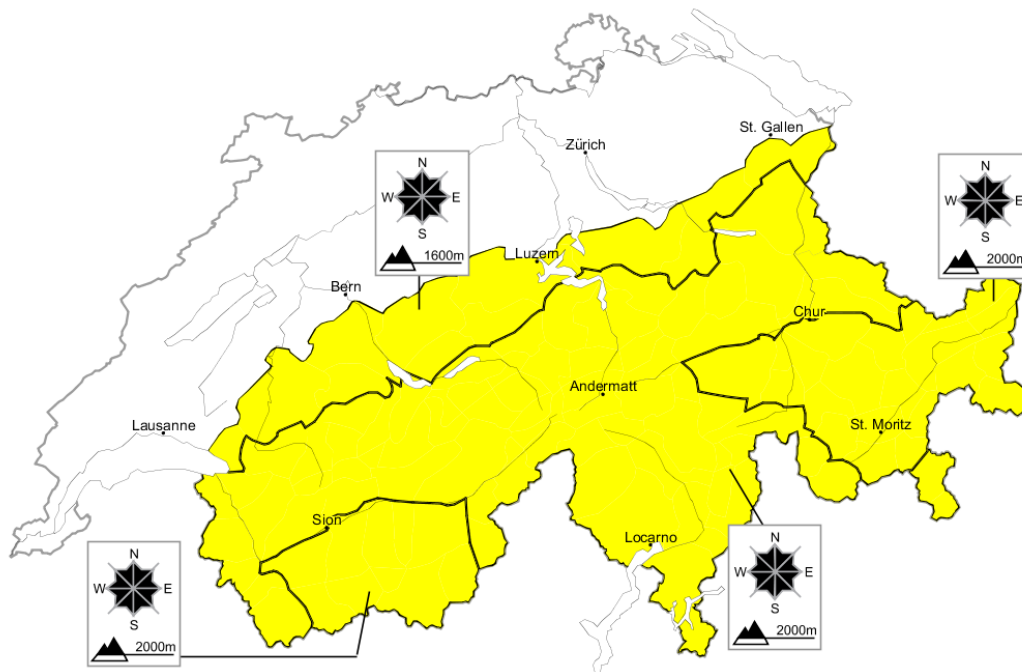


Moderato pericolo di valanghe

Edizione: 15.2.2013, 08:00 / Prossimo aggiornamento: 15.2.2013, 17:00

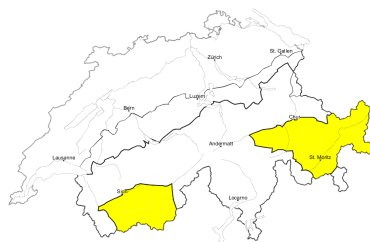
Pericolo valanghe

aggiornato al 15.2.2013, 08:00



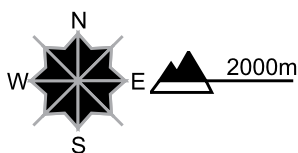
Regione A

Moderato, grado 2



Neve vecchia

Punti pericolosi



Descrizione del pericolo

Gli accumuli di neve ventata meno recenti possono in alcuni punti distaccarsi in seguito al passaggio di persone. Gli ultimi accumuli di neve ventata si trovano soprattutto in alta montagna. Qui, i punti pericolosi sono più frequenti e il pericolo superiore. Principalmente nelle zone di passaggio da poca a molta neve, gli strati deboli presenti nella profondità del manto nevoso possono distaccarsi in alcuni punti in seguito al passaggio di un singolo appassionato di sport invernali. Particolarmente sfavorevoli sono anche i pendii in prossimità del limite del bosco. Le valanghe possono raggiungere dimensioni medie. È importante una prudente scelta dell'itinerario.

Scala del pericolo

1 debole

2 moderato

3 marcato

4 forte

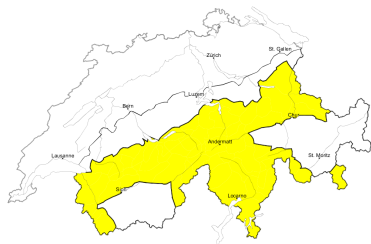
5 molto forte



WSL Istituto per lo studio della
neve e delle valanghe SLF
www.slf.ch

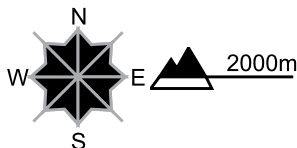
Regione B

Moderato, grado 2



Neve ventata

Punti pericolosi



Descrizione del pericolo

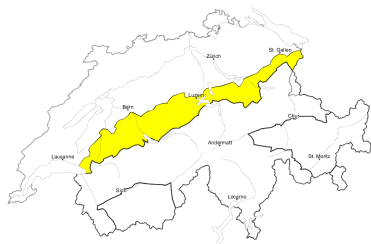
I nuovi accumuli di neve ventata e quelli meno recenti si trovano soprattutto nelle zone in prossimità delle creste, nelle conche e nei canaloni. I punti pericolosi sono innevati e difficili da individuare, soprattutto sul versante nordalpino. Le valanghe possono in alcuni punti distaccarsi in seguito al passaggio di un singolo appassionato di sport invernali, tuttavia raggiungere per lo più piccole dimensioni. In alta montagna, i punti pericolosi sono più frequenti e il pericolo superiore. Si raccomanda una prudente scelta dell'itinerario.

Valanghe da reptazione

Soprattutto nel Basso Vallese, sul versante nordalpino e nel Prättigau, sono possibili valanghe da reptazione di piccole e medie dimensioni al di sotto dei 2400 m circa. Ciò specialmente sui pendii erbosi ripidi.

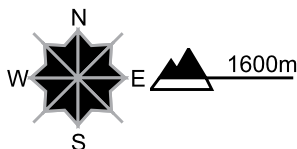
Regione C

Moderato, grado 2



Neve vecchia

Punti pericolosi



Descrizione del pericolo

Le valanghe possono subire un distacco negli strati superficiali del manto nevoso in seguito al passaggio di persone. I punti pericolosi sono innevati e appena individuabili. Si raccomanda una prudente scelta dell'itinerario.

Valanghe da reptazione

Soprattutto sui pendii erbosi ripidi, sono possibili valanghe da reptazione di piccole e medie dimensioni.

Manto nevoso e meteo

aggiornato al 14.2.2013, 17:00

Manto nevoso

In tutte le regioni, specialmente in prossimità delle creste e dei passi, così come nelle conche e nei canali, sono in parte presenti gli accumuli di neve ventata instabili che si sono formati negli ultimi giorni. Nelle regioni settentrionali, questi verranno innevati e saranno quindi identificabili solo a malapena.

Soprattutto nelle regioni alpine interne del Vallese, nel centro dei Grigioni, in Engadina e in Val Müstair, gli strati centrali e basali del manto nevoso sono fragili e in parte costituiti da neve a cristalli sfaccettati. Qui le valanghe possono interessare la neve vecchia, soprattutto sui pendii ripidi poco frequentati e con poca neve, così come in prossimità del limite del bosco. Nelle restanti regioni, la probabilità di fratture negli strati superficiali del manto è ridotta.

Negli ultimi giorni, specialmente nel Basso Vallese, sul versante nordalpino e nel nord dei Grigioni lo slittamento della neve si è verificato a tutte le esposizioni al di sotto di una fascia compresa fra i 2200 e i 2400 m circa. Si sono staccate isolate valanghe da reptazione.

Retrospektiva meteo di giovedì, 14.2.2013

Al mattino il tempo in montagna è stato soleggiato. Poi il cielo si è coperto con nubi alte a partire dalle regioni occidentali.

Neve fresca

-

Temperatura

Sul mezzogiorno a 2000 m compresa tra -5°C nelle regioni settentrionali e occidentali e -3°C in quelle meridionali e orientali

Vento

Nella notte fra mercoledì e giovedì, il vento proveniente da nord si è attenuato. Nel corso della giornata è stato per lo più debole ed ha ruotato verso sud ovest.

Previsioni meteo sino a venerdì, 15.2.2013

Giovedì sera inizierà a nevicare a partire dalle regioni occidentali. Venerdì il tempo nelle regioni settentrionali sarà per lo più molto nuvoloso con deboli nevicate sino a bassa quota. Nel pomeriggio si avranno schiarite a partire dalle regioni occidentali. Sul versante sudalpino il tempo sarà parzialmente soleggiato e per lo più asciutto.

Neve fresca

Sino a venerdì sera:

- Versante nordalpino, Basso Vallese, nord dei Grigioni: dai 5 ai 15 cm
- Più a sud meno, sul versante sudalpino tempo asciutto

Temperatura

Sul mezzogiorno a 2000 m di circa -7°C nelle regioni settentrionali e -5°C in quelle meridionali

Vento

Da debole a moderato, proveniente da nord ovest

Tendenza sino a domenica, 17.2.2013

Per sabato si prevede cielo piuttosto soleggiato nelle regioni settentrionali e per lo più soleggiato in quelle meridionali. Domenica il tempo sarà prevalentemente soleggiato e in montagna le temperature torneranno a essere un po' più miti. Il pericolo di valanghe non subirà variazioni degne di rilievo.