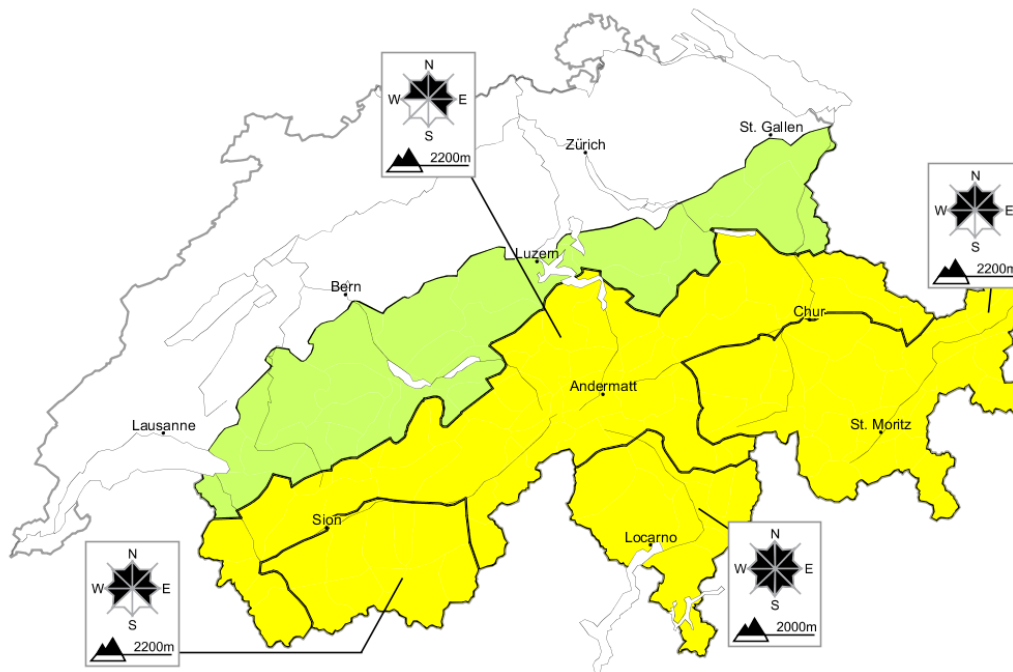


## La situazione valanghiva è per lo più favorevole

Edizione: 22.2.2013, 08:00 / Prossimo aggiornamento: 22.2.2013, 17:00

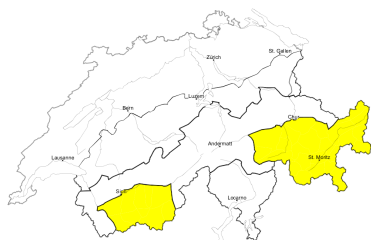
### Pericolo valanghe

aggiornato al 22.2.2013, 08:00



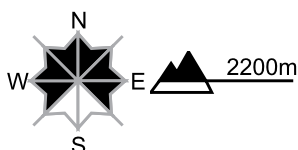
#### Regione A

Moderato, grado 2



#### Neve ventata, neve vecchia

##### Punti pericolosi



##### Descrizione del pericolo

Le valanghe possono a livello isolato subire un distacco negli strati più profondi. Attenzione soprattutto sui pendii poco frequentati e scarsamente innevati. Gli accumuli di neve ventata degli ultimi giorni sono in parte ancora instabili. Essi si trovano soprattutto ad alta quota e in alta montagna. È importante una prudente scelta dell'itinerario.

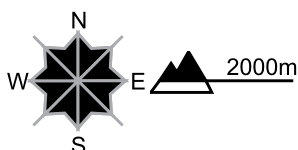
#### Regione B

Moderato, grado 2



#### Neve fresca

##### Punti pericolosi

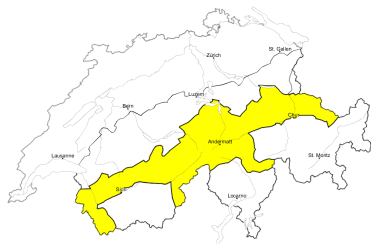


##### Descrizione del pericolo

La neve fresca rappresenta la principale fonte di pericolo. Soprattutto sui pendii molto ripidi sono possibili valanghe per lo più di piccole dimensioni. Oltre al pericolo di seppellimento, occorre fare attenzione soprattutto al pericolo di trascinarsi e caduta.

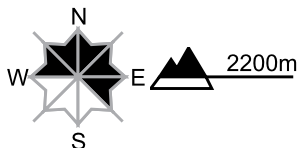
## Regione C

## Moderato, grado 2



### Neve ventata, neve vecchia

#### Punti pericolosi



#### Descrizione del pericolo

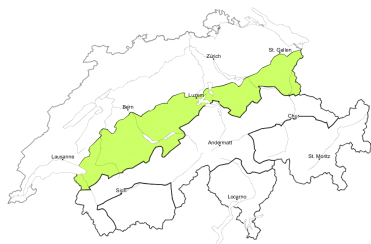
Isolate valanghe possono subire un distacco negli strati superficiali del manto nevoso. Gli accumuli di neve ventata meno recenti rappresentano la principale fonte di pericolo. I punti pericolosi si trovano soprattutto alle esposizioni da ovest a nord sino a sud est come pure nelle zone in prossimità delle creste esposte in tutte le direzioni. In quota, i punti pericolosi aumenteranno. Si raccomanda una prudente scelta dell'itinerario.

### Valanghe da reptazione

Versante nordalpino, nord del Vallese, Basso Vallese e nord dei Grigioni: Soprattutto sui pendii soleggiati molto ripidi, sono possibili valanghe da reptazione di piccole e, a livello isolato, di medie dimensioni al di sotto dei 2400 m circa. Evitare se possibile le zone con fenditure da slittamento.

## Regione D

## Debole, grado 1



### Situazione favorevole

Isolati punti pericolosi si trovano soprattutto sui pendii estremamente ripidi. Ad alta quota si sono formati accumuli di neve ventata di piccole dimensioni. Questi ultimi dovrebbero essere valutati con attenzione. Oltre al pericolo di seppellimento, occorre fare attenzione soprattutto al pericolo di trascinarsi e caduta.

### Valanghe da reptazione

Soprattutto sui pendii soleggiati molto ripidi sono possibili valanghe da reptazione di piccole e, a livello isolato, di medie dimensioni. Evitare se possibile le zone con fenditure da slittamento.

## Manto nevoso e meteo

aggiornato al 21.2.2013, 17:00

### Manto nevoso

Sul versante sudalpino la neve fresca poggia in molti punti su un manto di neve vecchia duro ed è in alcuni casi instabile. Specialmente nelle regioni alpine interne del Vallese, nel centro dei Grigioni, in Engadina e in Val Müstair, gli strati centrali e basali del manto nevoso sono fragili e in parte costituiti da neve a cristalli sfaccettati. Qui isolati distacchi possono interessare gli strati profondi del manto nevoso, soprattutto sui pendii molto ripidi, scarsamente innevati e poco frequentati. Nelle restanti regioni la struttura del manto nevoso è generalmente favorevole. Le valanghe possono subire un distacco soprattutto negli strati superficiali del manto.

Sui pendii esposti a sud, in molti punti la superficie del manto nevoso è formata da una crosta da rigelo, altrimenti spesso da neve polverosa.

Soprattutto sul versante nordalpino, nel nord del Vallese, nel Basso Vallese e nel nord dei Grigioni, al di sotto dei 2400 m circa si sono staccate isolate valanghe da reptazione di piccole e medie dimensioni.

### Retrospezione meteo di giovedì, 21.2.2013

Fatta eccezione per le schiarite nel Vallese e nei Grigioni, il cielo è stato per lo più molto nuvoloso. Soprattutto in Ticino ha nevicato fino a bassa quota.

#### Neve fresca

Da mercoledì sera a giovedì sera sono cadute le seguenti quantità di neve:

- Ticino centrale e Sottoceneri: dai 10 ai 20 cm, con punte locali sino a 30 cm
- resto del versante sudalpino centrale, zona del Sempione: dai 5 ai 10 cm

#### Temperatura

Sul mezzogiorno a 2000 m intorno ai -10 °C

#### Vento

Generalmente debole

### Previsioni meteo sino a venerdì, 22.2.2013

Il tempo sarà per lo più molto nuvoloso, con deboli nevicate a tratti. Maggiori schiarite sono previste soprattutto nel Vallese.

#### Neve fresca

Sul versante sudalpino e nelle regioni orientali cadranno pochi centimetri di neve.

#### Temperatura

Sul mezzogiorno a 2000 m intorno ai -11 °C

#### Vento

Debole

### Tendenza sino a domenica, 24.2.2013

Sabato il tempo sarà variamente nuvoloso e per lo più asciutto. Domenica il cielo sarà generalmente molto nuvoloso, con nevicate soprattutto nelle regioni meridionali e orientali. Le temperature rimarranno rigide. Il pericolo di valanghe non subirà variazioni degne di nota.