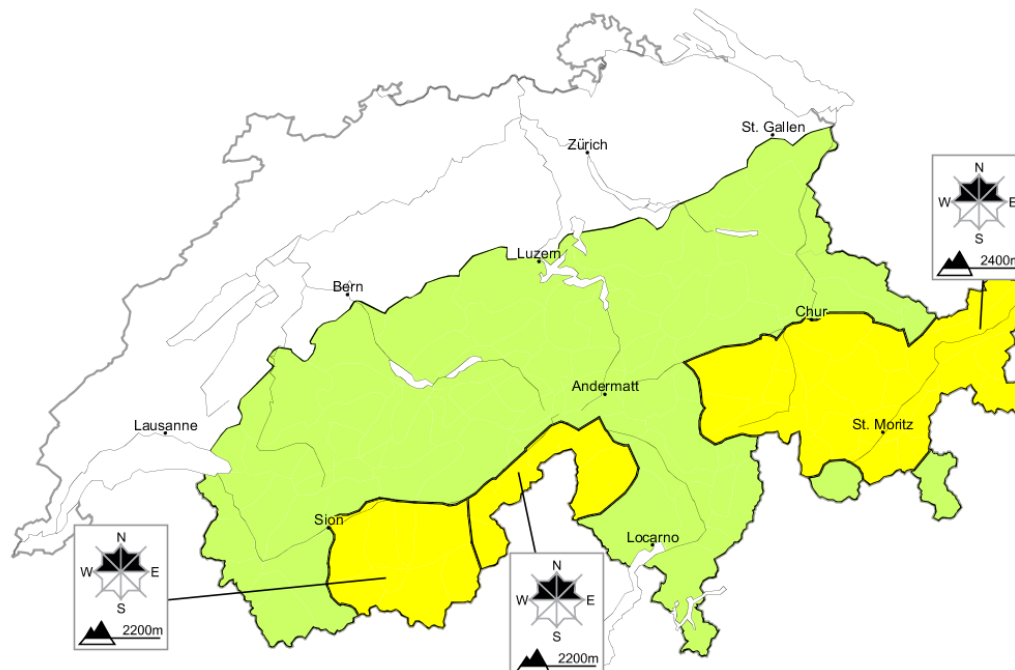


Nel corso della giornata aumento del pericolo di valanghe

Edizione: 4.3.2013, 08:00 / Prossimo aggiornamento: 4.3.2013, 17:00

Valanghe asciutte

aggiornato al 4.3.2013, 08:00



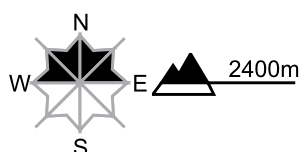
Asciutto, Regione A

Moderato, grado 2



Neve vecchia

Punti pericolosi





Descrizione del pericolo


Le valanghe possono a livello isolato subire un distacco negli strati più profondi. Attenzione soprattutto sui pendii poco frequentati e scarsamente innevati. I punti pericolosi sono rari ma difficilmente individuabili anche da parte dell'escursionista esperto. Principalmente sui pendii ripidi esposti a sud, leggero aumento del pericolo di valanghe asciutte. Si consiglia una prudente scelta dell'itinerario.

Altri pericoli: Valanghe bagnate durante la giornata (vedere 2^a carta)


Scala del pericolo

 1 debole

 2 moderato

 3 marcato

 4 forte

 5 molto forte



WSL Istituto per lo studio della neve e delle valanghe SLF
www.slf.ch

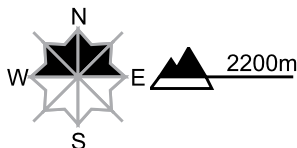
Asciutto, Regione B

Moderato, grado 2



Neve vecchia

Punti pericolosi



Descrizione del pericolo

Le valanghe possono a livello isolato subire un distacco negli strati più profondi. Attenzione soprattutto sui pendii poco frequentati e scarsamente innevati. I punti pericolosi sono rari ma difficilmente individuabili anche da parte dell'escursionista esperto. Principalmente sui pendii ripidi esposti a sud, leggero aumento del pericolo di valanghe asciutte. Si consiglia una prudente scelta dell'itinerario.

Altri pericoli: Valanghe bagnate durante la giornata (vedere 2ª carta)

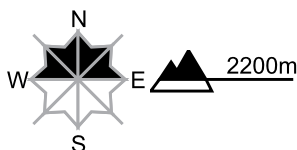
Asciutto, Regione C

Moderato, grado 2



Neve vecchia

Punti pericolosi



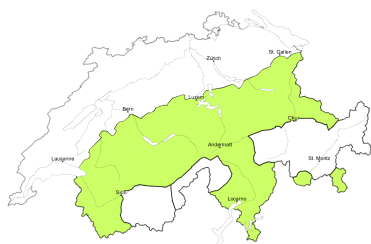
Descrizione del pericolo

Le valanghe possono subire un distacco negli strati superficiali del manto nevoso. I pendii ombreggiati molto ripidi dovrebbero essere valutati con attenzione.

Altri pericoli: Valanghe bagnate durante la giornata (vedere 2ª carta)

Asciutto, Regione D

Debole, grado 1



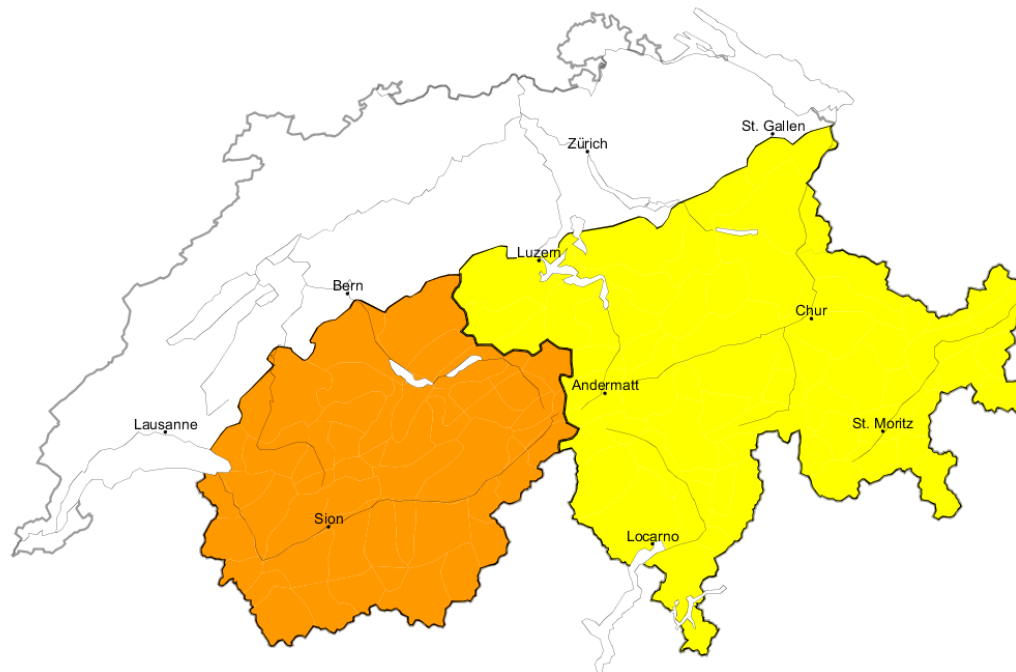
Neve vecchia

Isolate valanghe possono subire un distacco negli strati superficiali del manto nevoso. I punti pericolosi si trovano principalmente nelle zone in prossimità delle creste, nelle conche e nei canali. Oltre al pericolo di seppellimento, occorre fare attenzione soprattutto al pericolo di trascinarsi e caduta.

Altri pericoli: Valanghe bagnate durante la giornata (vedere 2ª carta)

Valanghe bagnate durante la giornata

aggiornato al 4.3.2013, 08:00



Bagnato, Regione A

Marcato, grado 3



Valanghe bagnate durante la giornata

Nel corso della giornata, sono previste valanghe da reptazione e bagnate al di sotto dei 2600 m circa. Ciò soprattutto sui pendii ripidi esposti a ovest, sud ed est. Evitare se possibile le zone con fenditure da slittamento.

Altri pericoli: Valanghe asciutte (vedere 1^a carta)

Bagnato, Regione B

Moderato, grado 2



Valanghe bagnate durante la giornata

Nel corso della giornata, sono previste valanghe da reptazione e bagnate al di sotto dei 2400 m circa. Ciò soprattutto sui pendii ripidi esposti a ovest, sud ed est. Evitare se possibile le zone con fenditure da slittamento.

Altri pericoli: Valanghe asciutte (vedere 1^a carta)

Manto nevoso e meteo

aggiornato al 3.3.2013, 17:00

Manto nevoso

Specialmente nelle regioni alpine interne del Vallese, nel centro dei Grigioni, in Engadina e in Val Müstair, gli strati centrali e basali del manto nevoso sono fragili e in parte costituiti da neve a cristalli sfaccettati. Qui isolati distacchi possono interessare gli strati profondi del manto nevoso, soprattutto nei punti molto ripidi, scarsamente innevati e poco frequentati. Nelle restanti regioni la struttura del manto nevoso è generalmente favorevole.

Soprattutto sul versante nordalpino, nel Vallese e nel nord e centro dei Grigioni sono state osservate valanghe da reptazione sui pendii ripidi lisci e soleggiati al di sotto dei 2600 m circa. Sui pendii molto ripidi esposti a sud, al di sotto dei 2600 m il manto nevoso è sempre più umidificato. Dopo notti serene, qui la superficie è portante sino ai 3000 m circa, mentre sui pendii ombreggiati continua ad essere polverosa e scarsamente coesa.

Retrospezione meteo di domenica, 3.3.2013

In montagna il tempo è stato soleggiato e la visibilità ottima.

Neve fresca

-

Temperatura

Sul mezzogiorno a 2000 m compresa tra +3 °C nelle regioni occidentali e meridionali e 0 °C in quelle orientali

Vento

Nella notte fra sabato e domenica moderato in molte regioni, nel corso della giornata generalmente debole

- Nelle regioni occidentali, proveniente dai quadranti occidentali
- Nelle regioni orientali e meridionali, proveniente dai quadranti settentrionali

Previsioni meteo sino a lunedì, 4.3.2013

La notte fra domenica e lunedì sarà nuovamente serena e nel corso della giornata il tempo in montagna sarà ancora soleggiato.

Neve fresca

-

Temperatura

Sul mezzogiorno a 2000 m intorno ai +3 °C

Vento

Da debole a moderato, proveniente dai quadranti meridionali, in graduale intensificazione nel corso della giornata

Tendenza sino a mercoledì, 6.3.2013

La notte tra lunedì e martedì sarà ancora una volta serena. Nel corso della giornata la nuvolosità aumenterà gradualmente a partire dalle regioni meridionali. Mercoledì, nelle regioni settentrionali il tempo sarà piuttosto soleggiato grazie al favonio da sud, mentre in quelle meridionali il cielo sarà coperto, con deboli nevicate. Nelle due giornate il vento proveniente da sud si intensificherà e mercoledì sarà da forte a tempestoso. Nelle regioni settentrionali il tempo diventerà ancora più mite. Il pericolo di valanghe aumenterà in molte regioni.