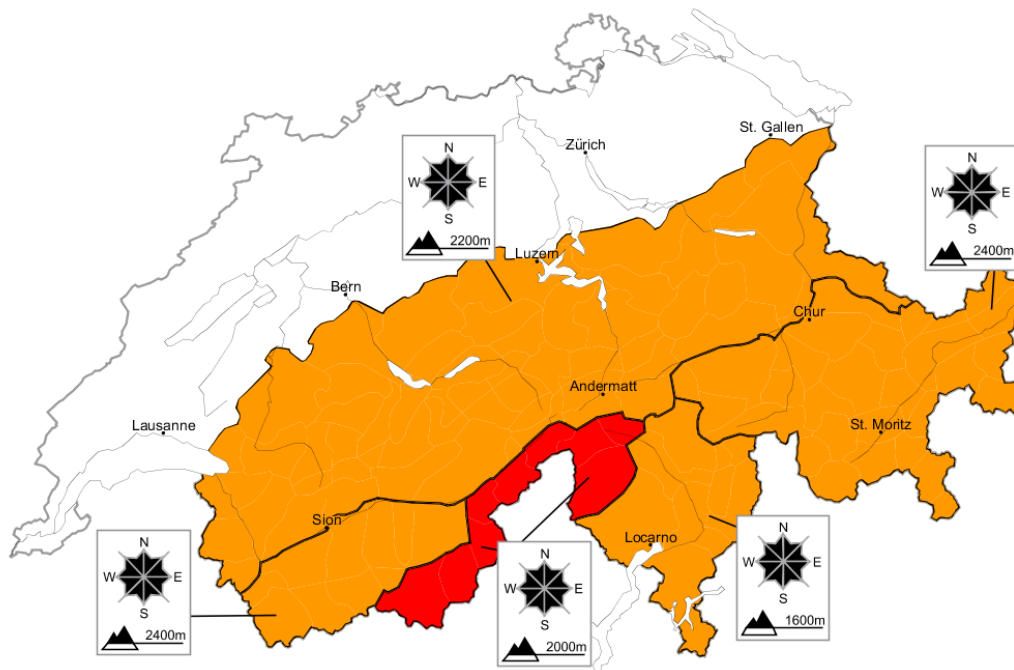


## Nelle regioni meridionali in alcuni punti forte pericolo di valanghe

Edizione: 20.4.2013, 17:00 / Prossimo aggiornamento: 21.4.2013, 17:00

### Pericolo valanghe

aggiornato al 20.4.2013, 17:00



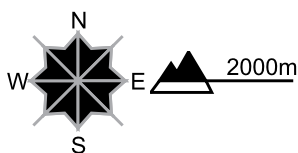
#### Regione A

#### Forte, grado 4



### Neve fresca e ventata, neve vecchia, valanghe bagnate

#### Punti pericolosi



#### Descrizione del pericolo

La neve fresca e la neve ventata possono distaccarsi facilmente oppure spontaneamente. Soprattutto durante la notte sono previste valanghe spontanee. Il manto di neve vecchia è debole in molti punti. Spesso le valanghe possono trascinare il manto nevoso saturo d'acqua e raggiungere in parte grandi dimensioni. Le vie di comunicazione esposte saranno in pericolo.

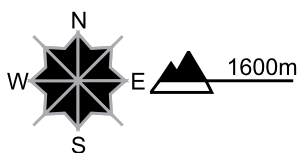
#### Regione B

#### Marcato, grado 3



### Neve fresca e ventata, valanghe bagnate

#### Punti pericolosi



#### Descrizione del pericolo

La neve fresca e la neve ventata possono distaccarsi in seguito al passaggio di un singolo appassionato di sport invernali. Le attività sportive fuoripista richiedono esperienza nella valutazione del pericolo di valanghe. Sono previste sempre più numerose valanghe umide e bagnate di piccole e, a livello isolato, di medie dimensioni al di sotto dei 2000 m circa. I tratti esposti delle vie di comunicazione saranno a livello isolato in pericolo.

Scala del pericolo

1 debole

2 moderato

3 marcato

4 forte

5 molto forte



WSL Istituto per lo studio della neve e delle valanghe SLF  
www.slf.ch

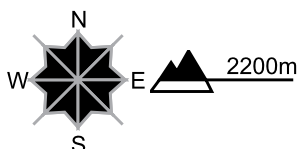
Regione C

Marcato, grado 3



Neve fresca e ventata

Punti pericolosi



Descrizione del pericolo

La neve fresca e la neve ventata possono distaccarsi in seguito al passaggio di un singolo appassionato di sport invernali. Le attività sportive fuoripista richiedono esperienza nella valutazione del pericolo di valanghe.

Valanghe bagnate durante la giornata

Con il rialzo termico e l'irradiazione solare diurni, nel corso della giornata il pericolo di valanghe bagnate e da reptazione aumenterà al grado 3 "marcato". Ciò a tutte le esposizioni al di sotto dei 2200 m circa e sui pendii soleggiati molto ripidi al di sotto dei 3000 m circa. Le escursioni, le discese fuori pista e le salite ai rifugi dovrebbero iniziare e terminare in tempo.

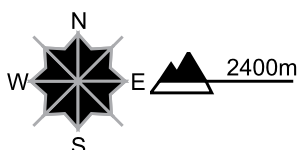
Regione D

Marcato, grado 3



Neve fresca e ventata

Punti pericolosi



Descrizione del pericolo

La neve fresca e la neve ventata possono distaccarsi in seguito al passaggio di un singolo appassionato di sport invernali. Sono possibili a livello isolato valanghe spontanee. Le valanghe possono trascinare l'interno manto nevoso e raggiungere dimensioni medie. Le attività sportive fuoripista richiedono esperienza nella valutazione del pericolo di valanghe.

Valanghe bagnate durante la giornata

Con il rialzo termico e l'irradiazione solare diurni, nel corso della giornata il pericolo di valanghe bagnate e da reptazione aumenterà al grado 3 "marcato", soprattutto nel nord e centro dei Grigioni e nel Vallese. Ciò a tutte le esposizioni al di sotto dei 2400 m circa e sui pendii soleggiati molto ripidi al di sotto dei 3000 m circa. Le escursioni, le discese fuori pista e le salite ai rifugi dovrebbero iniziare e terminare in tempo.

## Manto nevoso e meteo

aggiornato al 20.4.2013, 17:00

### Manto nevoso

Il vento forte proveniente da est ha causato la formazione di nuovi accumuli di neve ventata, soprattutto al di sopra dei 2500 m circa. Al di sotto dei 3200 m circa sui pendii esposti a sud e dei 2500 m circa su quelli esposti a nord, la neve fresca e ventata copre un manto di neve vecchia isotermico a zero gradi e bagnato. Questa settimana sono state osservate numerose valanghe bagnate e da reptazione di medie e, a livello isolato, anche di grandi dimensioni. Dopo aver iniziato a umidificarsi, anche i pendii esposti a nord si sono progressivamente destabilizzati.

In alcune regioni, sui pendii esposti a ovest e a est e in particolare su quelli esposti a nord, i bacini di alimentazione delle valanghe contengono ancora molta neve. Prima delle nevicate di sabato, i pendii esposti a sud erano già quasi completamente scaricati. Nel sud del Vallese e nei Grigioni, nel manto di neve vecchia sono in parte presenti strati fragili di neve a cristalli sfaccettati. Soprattutto in queste regioni le valanghe possono coinvolgere anche gli strati basali del manto.

### Retrospectiva meteo di sabato, 20.4.2013

La notte è stata molto nuvolosa con intense nevicate a tratti sul versante nordalpino, nel centro dei Grigioni e sul versante sudalpino. Nel corso della giornata, nelle regioni settentrionali ci sono temporaneamente state leggere schiarite, mentre in quelle meridionali ha continuato a nevicare. Venerdì, all'inizio delle precipitazioni nevose il limite delle nevicate era collocato a 2000 m nelle regioni settentrionali e a 2400 m in quelle meridionali. Nella notte è sceso temporaneamente fino ai 600 m circa nelle regioni settentrionali e fino ai 1000 m circa in quelle meridionali. Nel corso della giornata di sabato il limite delle nevicate è nuovamente salito fino a 1600 m circa.

#### Neve fresca

Da venerdì mattina a sabato pomeriggio, al di sopra dei 2000 m circa sono cadute le seguenti quantità di neve:

- versante nordalpino senza Oberland Bernese occidentale e senza Prealpi, parte occidentale della cresta principale delle Alpi e Basso Vallese occidentale estremo, regione del Gottardo, Ticino, Grigioni senza le regioni Prettigovia, Bassa Engadina, Val Müstair: in molti punti dai 40 ai 70 cm, localmente fino ai 90 cm
- Prealpi, Oberland Bernese occidentale, restante Vallese, Prettigovia, Bassa Engadina, Val Müstair: dai 20 ai 40 cm

#### Temperatura

Sul mezzogiorno a 2000 m compresa tra -5 °C nelle regioni nord occidentali e -1 °C in quelle sud orientali

#### Vento

Da moderato a forte, proveniente da nord est sul versante nordalpino e da sud est nelle restanti regioni e in generale in alta montagna

### Previsioni meteo sino a domenica, 21.4.2013

La notte fra sabato e domenica sarà parzialmente serena nelle regioni settentrionali, mentre in quelle meridionali sarà nuvolosa, con nevicate soprattutto nell'Alto Vallese lungo la cresta principale delle Alpi. Il limite delle nevicate si collocherà intorno ai 1600 m. Nel corso della giornata, nelle regioni settentrionali il cielo sarà coperto da nebbia alta. Al di sopra dei 2000 m circa, il tempo sarà per lo più soleggiato con addensamenti di nubi cumuliformi nel pomeriggio. Sulla parte vallese della cresta principale delle Alpi, sul versante sudalpino e nel centro e nel sud dei Grigioni il tempo sarà da variamente nuvoloso a molto nuvoloso.

#### Neve fresca

- Cresta principale delle Alpi dal Cervino alla zona del Sempione: dai 20 ai 40 cm
- restante sud del Vallese, regione del Gottardo, versante sudalpino, centro dei Grigioni, Engadina: dai 5 ai 10 cm

#### Temperatura

Sul mezzogiorno a 2000 m compresa tra 0 °C nelle regioni occidentali e meridionali e +2 °C in quelle orientali

#### Vento

Da debole a moderato, proveniente da est a sud est

**Tendenza** sino a martedì, 23.4.2013

Lunedì il tempo sarà variamente nuvoloso, con schiarite e rovesci. Il limite delle nevicate si collocherà intorno ai 1400 m. Martedì il tempo sarà progressivamente soleggiato e mite. Il pericolo di valanghe asciutte diminuirà mentre quello di valanghe bagnate aumenterà nel corso della giornata.