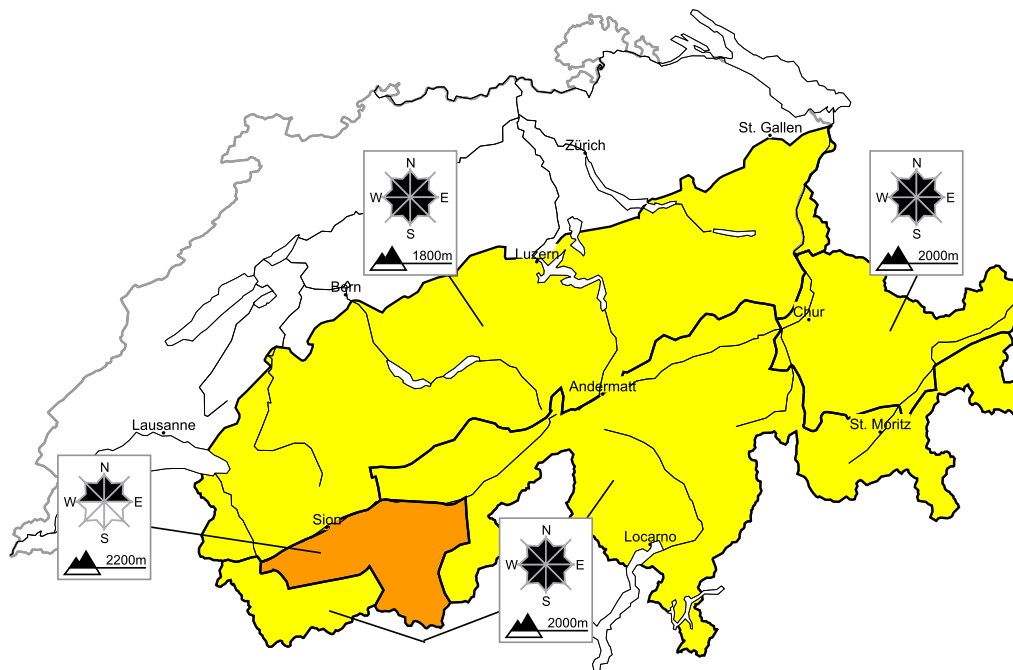


In molti punti moderato pericolo di valanghe

Edizione: 22.2.2014, 08:00 / Prossimo aggiornamento: 22.2.2014, 17:00

Pericolo valanghe

aggiornato al 22.2.2014, 08:00



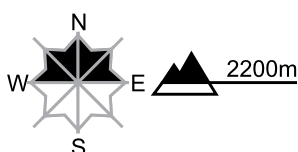
Regione A

Marcato, grado 3



Neve ventata, neve vecchia

Punti pericolosi



Descrizione del pericolo

I nuovi accumuli di neve ventata e quelli meno recenti sono in parte instabili. I nuovi accumuli di neve ventata si trovano nelle zone in prossimità delle creste e dei passi esposti in tutte le direzioni. Inoltre, isolate valanghe possono distaccarsi coinvolgendo gli strati basali del manto e raggiungere dimensioni pericolosamente grandi. Attenzione soprattutto sui pendii ripidi e poco frequentati esposti a nord. Le attività sportive fuoripista richiedono esperienza nella valutazione del pericolo di valanghe.

Valanghe bagnate durante la giornata

Sui pendii soleggiati ripidi sono possibili valanghe umide per lo più di piccole dimensioni.

Note

Per poter adattare al meglio i prodotti alle vostre esigenze, i previsori del servizio di avviso valanghe desiderano porgervi alcune domande. Vi preghiamo di dedicare 10 minuti del vostro tempo per rispondere al nostro sondaggio in internet. Grazie mille e in bocca al lupo per il concorso!

Scala del pericolo

1 debole

2 moderato

3 marcato

4 forte

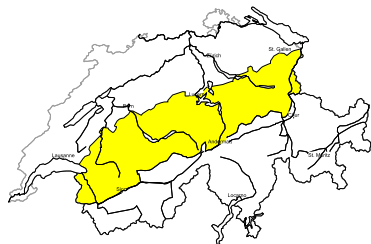
5 molto forte



WSL Istituto per lo studio della
neve e delle valanghe SLF
www.slf.ch

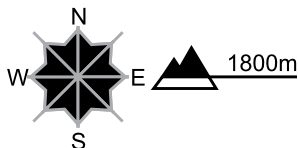
Regione B

Moderato, grado 2



Neve fresca e ventata

Punti pericolosi



Descrizione del pericolo

La neve fresca e la neve ventata rappresentano la principale fonte di pericolo. Gli accumuli di neve ventata di più recente formazione possono in parte subire un distacco in seguito al passaggio di un singolo appassionato di sport invernali. Le valanghe sono per lo più solo di piccole dimensioni. I punti pericolosi si trovano soprattutto nelle conche, nei canaloni e dietro ai cambi di pendenza come pure nelle zone in prossimità delle creste. Si raccomanda una prudente scelta dell'itinerario.

Valanghe bagnate durante la giornata, Valanghe da reptazione

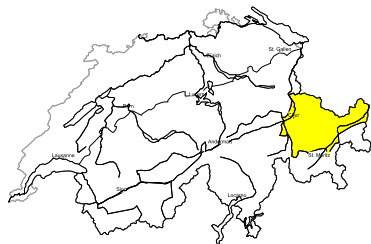
Sui pendii soleggiati ripidi sono possibili valanghe umide per lo più di piccole dimensioni. Principalmente al di sotto dei 2200 m circa le valanghe da reptazione possono distaccarsi spontaneamente. Attenzione in caso di fenditure da slittamento.

Note

Per poter adattare al meglio i prodotti alle vostre esigenze, i previsori del servizio di avviso valanghe desiderano porgervi alcune domande. Vi preghiamo di dedicare 10 minuti del vostro tempo per rispondere al nostro sondaggio in internet. Grazie mille e in bocca al lupo per il concorso!

Regione C

Moderato, grado 2



Neve fresca e ventata, neve vecchia

Punti pericolosi



Descrizione del pericolo

La neve fresca e la neve ventata rappresentano la principale fonte di pericolo. Gli accumuli di neve ventata di più recente formazione possono in parte subire un distacco in seguito al passaggio di un singolo appassionato di sport invernali. Le valanghe sono per lo più solo di piccole dimensioni. Il numero e le dimensioni dei punti pericolosi aumenteranno con l'altitudine. Si raccomanda una prudente scelta dell'itinerario. Regioni alpine interne, Silvretta, Samnaun: Le valanghe possono a livello isolato distaccarsi coinvolgendo gli strati basali del manto e raggiungere dimensioni pericolosamente grandi. Attenzione soprattutto sui pendii ripidi e poco frequentati esposti a nord.

Valanghe bagnate durante la giornata, Valanghe da reptazione

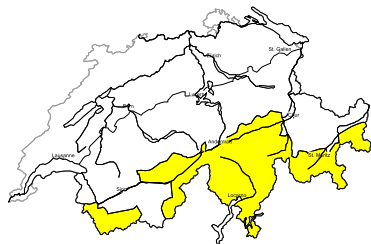
Sui pendii soleggiati ripidi, sono possibili valanghe umide per lo più di piccole dimensioni. Al di sotto dei 2200 m circa, sono possibili isolate valanghe da reptazione. Attenzione in caso di fenditure da slittamento.

Note

Per poter adattare al meglio i prodotti alle vostre esigenze, i previsori del servizio di avviso valanghe desiderano porgervi alcune domande. Vi preghiamo di dedicare 10 minuti del vostro tempo per rispondere al nostro sondaggio in internet. Grazie mille e in bocca al lupo per il concorso!

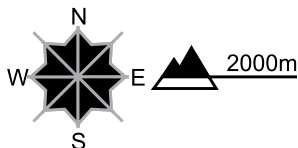
Regione D

Moderato, grado 2



Neve ventata

Punti pericolosi



Descrizione del pericolo

Gli accumuli di neve ventata nuovi e meno recenti sono in parte instabili. Questi punti pericolosi si trovano soprattutto nelle zone in prossimità delle creste, nelle conche e nei canali. Il numero e le dimensioni dei punti pericolosi aumenteranno con l'altitudine. Si raccomanda una prudente scelta dell'itinerario. Parte meridionale del Basso Vallese: Le valanghe possono a livello isolato distaccarsi coinvolgendo gli strati basali del manto e raggiungere dimensioni pericolosamente grandi. Attenzione soprattutto sui pendii ripidi e poco frequentati esposti a nord.

Valanghe bagnate durante la giornata, Valanghe da reptazione

Sui pendii soleggiati ripidi, sono previste valanghe umide per lo più di piccole dimensioni. Al di sotto dei 2200 m circa, sono possibili valanghe da reptazione. Principalmente nelle regioni meridionali queste ultime possono distaccarsi spontaneamente e raggiungere dimensioni pericolose. Attenzione in caso di fenditure da slittamento.

Note

Per poter adattare al meglio i prodotti alle vostre esigenze, i previsori del servizio di avviso valanghe desiderano porgervi alcune domande. Vi preghiamo di dedicare 10 minuti del vostro tempo per rispondere al nostro sondaggio in internet. Grazie mille e in bocca al lupo per il concorso!



Manto nevoso e meteo

aggiornato al 21.2.2014, 17:00

Manto nevoso

Ad essere instabili sono soprattutto i nuovi strati di neve ventata e in parte anche quelli meno recenti. Nella maggior parte delle regioni la struttura del manto di neve vecchia è favorevole. Soprattutto nel sud del Vallese, nel nord e centro dei Grigioni e nella parte settentrionale della Bassa Engadina, la struttura del manto è invece sfavorevole. Specialmente in queste regioni i distacchi possono interessare anche gli strati fragili basali. Questi punti pericolosi sono rari. Sui pendii ripidi soleggiati, questa settimana la superficie del manto nevoso si è umidificata sino ad alta quota. Qui negli ultimi giorni è infatti aumentata l'attività di valanghe bagnate e umide, per poi diminuire nettamente con il raffreddamento di venerdì. Sono però ancora possibili valanghe da reptazione.

Retrospectiva meteo di venerdì, 21.2.2014

Venerdì nelle regioni settentrionali e occidentali il cielo è stato generalmente molto nuvoloso con deboli neviccate. Il limite delle neviccate è sceso dai circa 1400 ai 1000 m. Nelle regioni orientali e meridionali il cielo è stato parzialmente soleggiato, nel pomeriggio progressivamente sempre più nuvoloso con deboli neviccate nelle regioni orientali.

Neve fresca

Da mercoledì sera a giovedì sera al di sopra dei 1600 m circa:

- Versante nordalpino occidentale, Basso Vallese: dai 10 ai 15 cm
- Restanti regioni: pochi centimetri o tempo asciutto

Temperatura

Sul mezzogiorno a 2000 m compresa tra -3 °C nelle regioni occidentali e -1 °C in quelle orientali

Vento

Nelle regioni settentrionali moderato, altrimenti da debole a moderato, proveniente dai quadranti occidentali

Previsioni meteo sino a sabato, 22.2.2014

Nella notte, in molte regioni cadrà un po' di neve al di sopra dei 1000 m circa. Sabato mattina le neviccate cesseranno nelle regioni orientali. Nel corso della giornata il tempo sarà parzialmente soleggiato nelle regioni settentrionali e per lo più soleggiato in quelle orientali e meridionali. Nel pomeriggio la nuvolosità aumenterà progressivamente a partire da ovest.

Neve fresca

Versante nordalpino centrale e orientale, Grigioni: dai 5 ai 10 cm, altrimenti meno

Temperatura

Sul mezzogiorno a 2000 m compresa tra -7 °C nelle regioni settentrionali e -4 °C in quelle meridionali

Vento

Nella notte sulla cresta principale delle Alpi e a sud di essa da moderato a forte proveniente da nord, altrimenti da debole a moderato proveniente da ovest a nord ovest

Tendenza sino a lunedì, 24.2.2014

Nella notte fra sabato e domenica cadrà un po' di neve nelle regioni settentrionali e occidentali. Domenica e lunedì il tempo sarà per lo più soleggiato e un po' più mite. Il pericolo di valanghe asciutte diminuirà. Il pericolo di valanghe bagnate aumenterà leggermente nel corso della giornata. Possibili valanghe da reptazione in qualsiasi momento.