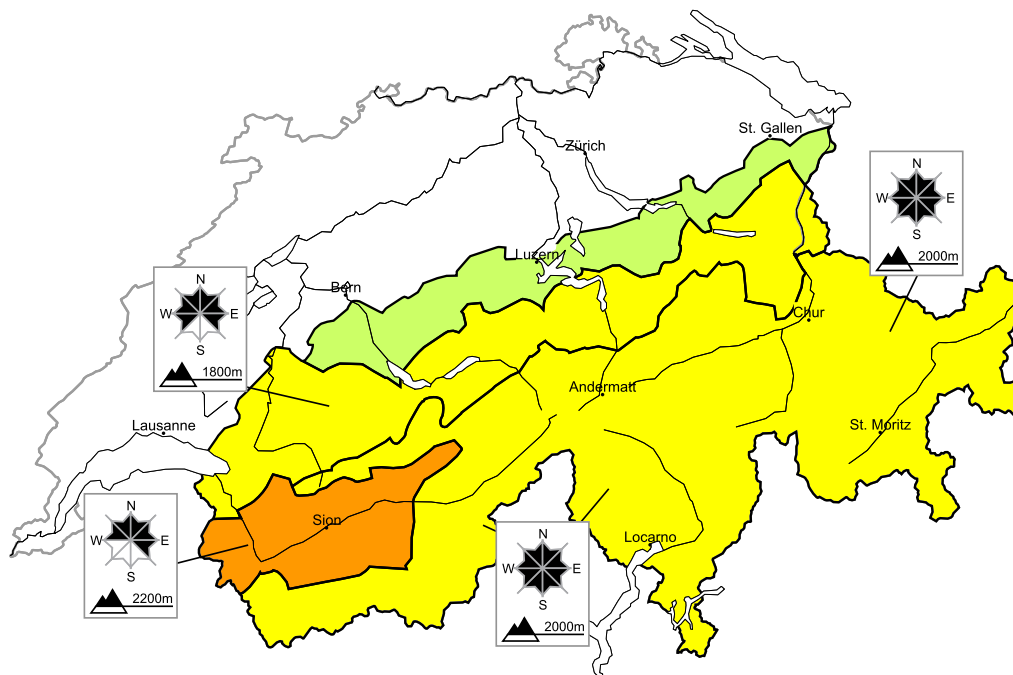


Con neve fresca e vento in alcuni punti marcato pericolo di valanghe. Attenzione alle valanghe da reptazione e bagnate

Edizione: 23.2.2014, 08:00 / Prossimo aggiornamento: 23.2.2014, 17:00

Pericolo valanghe

aggiornato al 23.2.2014, 08:00



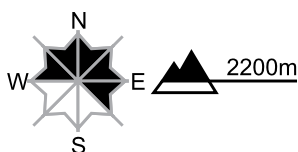
Regione A

Marcato, grado 3



Neve fresca e ventata, neve vecchia

Punti pericolosi



Descrizione del pericolo

Più neve fresca del previsto: La neve fresca e la neve ventata possono facilmente subire un distacco. Inoltre, in alcune zone le valanghe asciutte possono staccarsi negli strati basali del manto e raggiungere dimensioni pericolosamente grandi. Ciò soprattutto sui pendii molto ripidi esposti a nord e nelle zone escursionistiche poco frequentate, specialmente nel sud del Vallese. È necessaria una certa esperienza nella valutazione del pericolo di valanghe.

Valanghe bagnate durante la giornata, Valanghe da reptazione

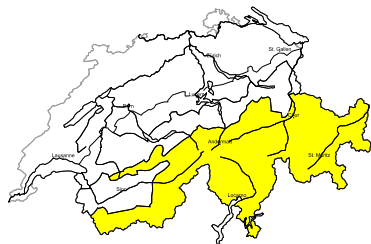
Sui pendii soleggiati ripidi sono possibili valanghe umide di piccole e, a livello isolato, di medie dimensioni. Principalmente al di sotto dei 2200 m circa le valanghe da reptazione possono distaccarsi spontaneamente. Attenzione in caso di fenditure da slittamento.

Note

Per poter adattare al meglio i prodotti alle vostre esigenze, i previsori del servizio di avviso valanghe desiderano porgervi alcune domande. Vi preghiamo di dedicare 10 minuti del vostro tempo per rispondere al nostro sondaggio in internet. Grazie mille e in bocca al lupo per il concorso!

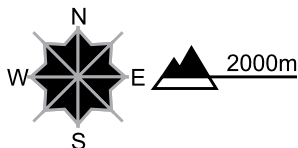
Regione B

Moderato, grado 2



Neve fresca e ventata, neve vecchia

Punti pericolosi



Descrizione del pericolo

La neve fresca e la neve ventata rappresentano la principale fonte di pericolo. Gli accumuli di neve ventata di più recente formazione possono in parte subire un distacco in seguito al passaggio di un singolo appassionato di sport invernali. Le valanghe sono per lo più solo di piccole dimensioni. In alta montagna il pericolo è superiore. Si raccomanda una prudente scelta dell'itinerario.

Sud del Vallese, regioni alpine interne dei Grigioni, Prättigau e Samnaun: Le valanghe possono a livello isolato distaccarsi coinvolgendo gli strati basali del manto e raggiungere dimensioni pericolosamente grandi. Attenzione soprattutto sui pendii ripidi e poco frequentati esposti a nord.

Valanghe bagnate durante la giornata, Valanghe da reptazione

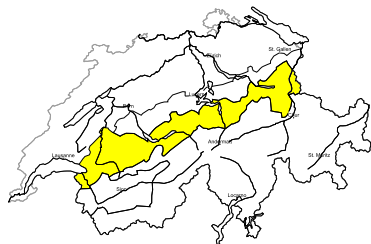
Sui pendii soleggiati molto ripidi, sono possibili valanghe umide di piccole e, a livello isolato, di medie dimensioni. Al di sotto dei 2200 m circa, sono possibili valanghe da reptazione. Attenzione in caso di fenditure da slittamento. Soprattutto nelle regioni meridionali, i tratti esposti delle vie di comunicazione potranno essere in pericolo.

Note

Per poter adattare al meglio i prodotti alle vostre esigenze, i previsori del servizio di avviso valanghe desiderano porgervi alcune domande. Vi preghiamo di dedicare 10 minuti del vostro tempo per rispondere al nostro sondaggio in internet. Grazie mille e in bocca al lupo per il concorso!

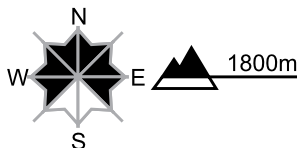
Regione C

Moderato, grado 2



Neve fresca e ventata

Punti pericolosi



Descrizione del pericolo

La neve fresca e la neve ventata degli ultimi giorni rappresentano la principale fonte di pericolo. I punti pericolosi si trovano soprattutto nelle conche, nei canali e dietro ai cambi di pendenza come pure nelle zone in prossimità delle creste. Essi sono in parte innevati e difficili da individuare. Il numero e le dimensioni dei punti pericolosi aumenteranno con l'altitudine. Si raccomanda una prudente scelta dell'itinerario.

Valanghe bagnate durante la giornata, Valanghe da reptazione

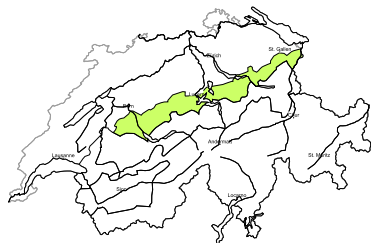
Sui pendii soleggiati ripidi sono possibili valanghe umide di piccole e, a livello isolato, di medie dimensioni. Principalmente al di sotto dei 2200 m circa le valanghe da reptazione possono distaccarsi spontaneamente. Attenzione in caso di fenditure da slittamento.

Note

Per poter adattare al meglio i prodotti alle vostre esigenze, i previsori del servizio di avviso valanghe desiderano porgervi alcune domande. Vi preghiamo di dedicare 10 minuti del vostro tempo per rispondere al nostro sondaggio in internet. Grazie mille e in bocca al lupo per il concorso!

Regione D

Debole, grado 1



Neve ventata

Gli accumuli di neve ventata di piccole dimensioni degli ultimi giorni rappresentano la principale fonte di pericolo. Questi possono a livello molto isolato distaccarsi. Isolati punti pericolosi si trovano soprattutto sui pendii estremamente ripidi. Oltre al pericolo di seppellimento, occorre fare attenzione soprattutto al pericolo di trascinamento e caduta.

Valanghe bagnate durante la giornata

Con il rialzo termico e l'irradiazione solare diurni, sono possibili colate umide e bagnate per lo più di piccole dimensioni. Ciò specialmente sui pendii soleggiati molto ripidi.

Note

Per poter adattare al meglio i prodotti alle vostre esigenze, i previsori del servizio di avviso valanghe desiderano porgervi alcune domande. Vi preghiamo di dedicare 10 minuti del vostro tempo per rispondere al nostro sondaggio in internet. Grazie mille e in bocca al lupo per il concorso!

Manto nevoso e meteo

aggiornato al 22.2.2014, 17:00

Manto nevoso

Ad essere in alcuni casi ancora instabili sono soprattutto i nuovi strati di neve ventata e in parte anche quelli meno recenti. Nella maggior parte delle regioni la struttura del manto di neve vecchia è favorevole. Soprattutto nel sud del Vallese, nel nord e centro dei Grigioni e nella parte settentrionale della Bassa Engadina, la struttura del manto è invece sfavorevole. Specialmente in queste regioni i distacchi possono interessare anche gli strati fragili basali. Questi punti pericolosi sono piuttosto rari, ma le valanghe possono raggiungere dimensioni pericolose per le persone.

Sui pendii ripidi soleggiati, la superficie del manto nevoso si è umidificata sino ad alta quota. Con il rialzo termico e l'irraggiamento diurno l'attività di valanghe bagnate e da reptazione aumenterà ulteriormente.

Retrospezione meteo di sabato, 22.2.2014

Nella notte venerdì e sabato, nelle regioni orientali sono caduti dai 10 ai 20 cm di neve. Nel corso della giornata il tempo nelle regioni occidentali e meridionali è stato generalmente soleggiato, in quelle orientali parzialmente soleggiato.

Neve fresca

Da giovedì sera a sabato mattina, al di sopra dei 1500 m circa sono cadute le seguenti quantità di neve:

- Versante nordalpino, parte meridionale del Basso Vallese, Grigioni senza Valle Bregaglia e senza Val Poschiavo: dai 15 ai 25 cm, con punte locali fino a 30 cm nelle Alpi Glaronesi e nel centro dei Grigioni
- Restanti regioni: dai 5 ai 15 cm, Ticino centrale e Sottoceneri tempo asciutto

Temperatura

Sul mezzogiorno a 2000 m compresa tra -7 °C nelle regioni settentrionali e -5 °C in quelle meridionali

Vento

Sulla cresta principale delle Alpi dal Sempione alla zona del Bernina e a sud di essa da moderato a forte, altrimenti per lo più da debole a moderato, proveniente da ovest a nord

Previsioni meteo sino a domenica, 23.2.2014

La notte fra sabato e domenica sarà per lo più coperta; nelle regioni settentrionali e occidentali ci saranno deboli nevicate a carattere di rovescio al di sopra degli 800 m circa. Nel corso della giornata il tempo sarà per lo più soleggiato e diventerà più mite.

Neve fresca

Versante nordalpino, Vallese: pochi centimetri; versante nordalpino occidentale: fino a 10 cm

Temperatura

Sul mezzogiorno a 2000 m compresa tra -1 °C nelle regioni occidentali e -3 °C in quelle orientali

Vento

Debole, proveniente da diverse direzioni; in alta montagna moderato, proveniente da nord

Tendenza sino a martedì, 25.2.2014

Dopo una notte serena, lunedì il tempo sarà generalmente soleggiato. Martedì il tempo nelle regioni settentrionali sarà inizialmente ancora caratterizzato da schiarite favoniche. Nel corso della giornata, nelle regioni occidentali e meridionali il cielo sarà molto nuvoloso con deboli nevicate. Il pericolo di valanghe asciutte diminuirà, mentre quello di valanghe bagnate aumenterà nel corso della giornata. Possibili valanghe da reptazione in qualsiasi momento.